

**ПРОЕКТ ПЛАНИРОВКИ
(ПРОЕКТ ПЛАНИРОВКИ ТЕРРИТОРИИ И ПРОЕКТ МЕЖЕВАНИЯ ТЕРРИТОРИИ)**

Документация по планировке территории - проект планировки территории и проект межевания территории проектируемого жилого массива по адресу: Самарская область, г. Тольятти, Автозаводский район, юго-западная часть КК 63:09:0103035, на участке с кадастровым номером 63:09:0103035:8115

**Том 3. Проект межевания территории.
Утверждаемая часть**

Заказчик: Степаненко Любовь Сергеевна

**Том 3. Проект межевания территории.
Утверждаемая часть**

ДОКУМЕНТАЦИЯ ПО ПЛАНИРОВКЕ ТЕРРИТОРИИ – ПРОЕКТ ПЛАНИРОВКИ ТЕРРИТОРИИ И ПРОЕКТ МЕЖЕВАНИЯ ТЕРРИТОРИИ ПРОЕКТИРУЕМОГО ЖИЛОГО МАССИВА ПО АДРЕСУ: САМАРСКАЯ ОБЛАСТЬ, АВТОЗАВОДСКИЙ РАЙОН, ЮГО-ЗАПАДНАЯ ЧАСТЬ КК 63:09:103035, НА УЧАСТКЕ С КАДАСТРОВЫМ НОМЕРОМ 63:09:0103035:8115

Директор

/Рыжова Ю.А./

ТОЛЬЯТТИ

2025г.

СОСТАВ ПРОЕКТА

Номер книги	Наименование	Примечание
Проект планировки территории с проектом межевания территории. Утверждаемая часть		
Том 3	Раздел 1. Пояснительная записка	
	Раздел 2. Графические материалы	
Проект планировки территории с проектом межевания территории. Материалы по обоснованию.		
Том 4	Раздел 1. Графические материалы	
	Раздел 2. Приложения	

СОДЕРЖАНИЕ

№		стр.
Раздел 1. Пояснительная записка		
1.	Пояснительная записка	4
2.	Нормативная база	6
3.	Анализ сложившегося землепользования и застройки территории	7
4.	Обоснование решений проекта планировки территории с проектом межевания территории в части образуемого земельного участка	8
5.	Порядок установления красных линий	13
6.	Перечень и сведения о площади образуемых земельных участков, в том числе возможные способы их образования	20
7.	Сведения о характерных точках границ образуемых земельных участках	27
8.	Вид разрешенного использования образуемых земельных участков	52
9.	Перечень и сведения о площади образуемых земельных участков, которые будут отнесены к территориям общего пользования или имуществу общего пользования, в том числе в отношении которых предполагаются резервирование и (или) изъятие для государственных или муниципальных нужд	60
10.	Целевое назначение лесов, вид (виды) разрешенного использования лесного участка, количественные и качественные характеристики лесного участка, сведения о нахождении лесного участка в границах особо защитных участков лесов (в случае, если подготовка проекта межевания территории осуществляется в целях определения местоположения границ образуемых и (или) изменяемых лесных участков	61
11.	Сведения о границах территории, в отношении которой утвержден проект межевания, содержащие перечень координат характерных точек этих границ в системе координат, используемой для ведения Единого государственного реестра недвижимости.	62
Раздел 2. Графические материалы		
1.	Чертеж проекта планировки с проектом межевания (утверждаемая часть)	64
2.	Чертеж проекта планировки с проектом межевания (красные линии)	65
3.	Чертеж границ зон планируемого размещения ОКС	66

ПОЯСНИТЕЛЬНАЯ ЗАПИСКА

Подготовка проекта межевания территории проектируемого жилого массива по адресу: Самарская область, г. Тольятти, Автозаводский район, юго-западная часть КК 63:09:0103035, на участке с кадастровым номером 63:09:0103035:8115, разработан на основании постановления администрации городского округа Тольятти № 1198-п/1 от 04.07.2025, утвержденных Заданий на разработку документации по планировке территории (проект планировки территории и проект межевания территории) и на выполнение инженерно-геодезических изысканий.

Общая площадь в границах межевания составляет 14,8452 га.

Согласно части 1 статьи 43 Градостроительного кодекса РФ, подготовка проекта межевания территории осуществляется применительно к территории, расположенной в границах одного или нескольких смежных элементов планировочной структуры, границах определенной правилами землепользования и застройки территориальной зоны и (или) границах установленной схемой территориального планирования муниципального района, генеральным планом поселения, муниципального округа, городского округа функциональной зоны.

Согласно части 2 статьи 43 подготовка проекта межевания территории осуществляется для:

- 1) определения местоположения границ образуемых и изменяемых земельных участков;
- 2) установления, изменения, отмены красных линий для застроенных территорий, в границах которых не планируется размещение новых объектов капитального строительства, а также для установления, изменения, отмены красных линий в связи с образованием и (или) изменением земельного участка, расположенного в границах территории, применительно к которой не предусматривается осуществление комплексного развития территории, при условии, что такие установление, изменение, отмена влекут за собой исключительно изменение границ территории общего пользования.

Согласно части 12 статьи 43 Градостроительного кодекса РФ в случае подготовки проекта межевания территории, расположенной в границах элемента или элементов планировочной структуры, утвержденных проектом планировки территории, в виде отдельного документа общественные обсуждения или публичные слушания не проводятся, за исключением случая подготовки проекта межевания территории для установления, изменения, отмены красных линий в связи с образованием и (или) изменением земельного участка, расположенного в границах территории, в отношении которой не предусматривается осуществление комплексного развития территории, при условии, что такие установление, изменение красных линий влекут за собой изменение границ территории общего пользования.

Проект межевания территории состоит из основной части, которая подлежит утверждению, и материалов по обоснованию этого проекта. Основная часть проекта включает в

себя текстовую часть и чертеж проекта межевания территории. Материалы по обоснованию проекта включают в себя чертежи и приложения.

Основная часть проекта включает в себя чертеж межевания, на котором отображаются:

1) границы планируемых (в случае, если подготовка проекта межевания территории осуществляется в составе проекта планировки территории) и существующих элементов планировочной структуры;

2) красные линии, утвержденные в составе проекта планировки территории;

3) границы образуемого земельного участка и условный номер.

Проект определяет основные параметры образуемых земельных участков и их координаты поворотных точек.

Графическая часть проекта подготовлена в соответствии с системой координат, используемой для ведения Единого государственного реестра недвижимости - МСК-63, зона 1.

Чертежи проекта межевания территории разработан на геодезической основе, подготовленной ООО "ГК Проект-Регион" и выполнен в масштабе 1:1500.

При разработке чертежа были использованы актуальные сведения Единого государственного реестра недвижимости (кадастровый план территории от 15 октября 2025г. № КУВИ-001/2025-191719410).

При разработке проектного решения в качестве основной законодательной базы и устанавливающих технические требования нормативов использовались:

1. "Градостроительный кодекс Российской Федерации" от 29.12.2004 N 190-ФЗ;
2. "Земельный кодекс Российской Федерации" от 25.10.2001 N 136-ФЗ;
3. Федеральный закон "О землеустройстве" от 18.06.2001 N 78-ФЗ;
4. Федеральный закон "Об объектах культурного наследия (памятниках истории и культуры) народов Российской Федерации" от 25.06.2002 N 73-ФЗ;
5. Федеральный закон от 24.07.2007 N 221-ФЗ "О кадастровой деятельности";
6. Федеральный закон от 06.10.2003 N 131-ФЗ "Об общих принципах организации местного самоуправления в Российской Федерации";
7. Закон Самарской области от 12.07.2006 N 90-ГД "О градостроительной деятельности на территории Самарской области";
8. Правила землепользования и застройки городского округа Тольятти, утвержденные решением Думы г.о. Тольятти от 24.12.2008 № 1059;
9. СП 42.13330.2016 «Градостроительство. Планировка и застройка городских и сельских поселений» Актуализированная редакция СНиП 2.07.01-89*

3. АНАЛИЗ СЛОЖИВШЕГОСЯ ЗЕМЛЕПОЛЬЗОВАНИЯ И ЗАСТРОЙКИ ТЕРРИТОРИИ

Граница территории, в отношении которой разработан проект, согласно кадастровому делению расположена в границах кадастрового квартала 63:09:0103035 и территориально относится к Автозаводскому району г. Тольятти Самарской области.

Категории земель, входящих в границы проекта межевания территории, представлены землями населенных пунктов.

В соответствии с Генеральным планом г.о. Тольятти Самарской области, утвержденным Решением Думы г.о. Тольятти от 25.05.2018г. № 1756, на территории в отношении которой разработан настоящий проект, согласно Карты функциональных зон отнесена к функциональной зоне: Жилые зоны.

Транспортная связь к проектируемому массиву предусматривается с автодорог общего пользования местного значения, расположенных южнее планируемой территории, учитывая сложившуюся улично-дорожную сеть.

Часть территории, на которую разработан проект межевания, согласно сведениям ЕГРН, расположена в зоне с особыми условиями использования территории с реестровым номером 63:09-6.586 Вид: Зона с особыми условиями использования территории, Наименование: Охранная зона существующей газораспределительной сети «Подземный газопровод высокого давления от ГРП-2 с. Подстепки по ул. Полевой до п. Приморский ШГРП-312 на ул. Мичурина» - отражены в Материалах по обоснованию проекта. (Графические материалы).

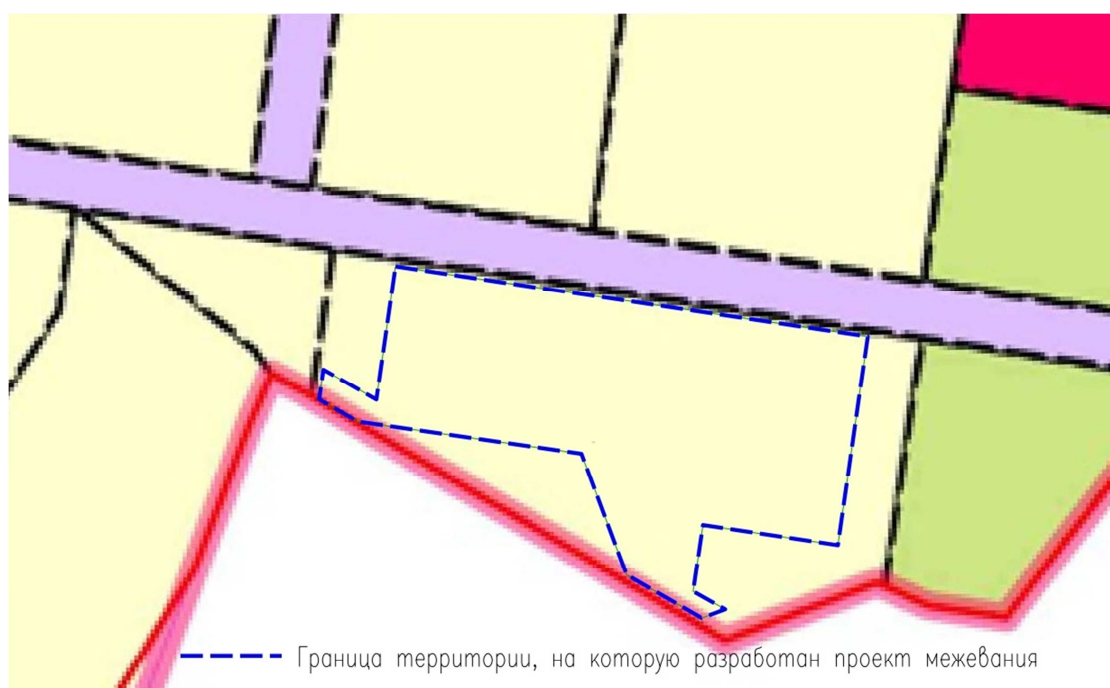
В границах образуемого земельного участка, а также на прилегающих территориях, объекты культурного наследия отсутствуют. Публичные сервитуты отсутствуют.

4. ОБОСНОВАНИЕ РЕШЕНИЙ ПРОЕКТА МЕЖЕВАНИЯ ТЕРРИТОРИИ В ЧАСТИ ОБРАЗУЕМЫХ ЗЕМЕЛЬНЫХ УЧАСТКОВ

Целью разработки проекта является определение местоположения границ образуемых земельных участков, установлению красных линий, установление границ зон планируемого размещения объектов капитального строительства.

Граница территории, в отношении которой разработан проект межевания территории, согласно кадастровому делению, расположена в границах кадастрового квартала 63:09:0103035. В соответствии с Генеральным планом городского округа Тольятти Самарской области, утвержденным Решением Думы городского округа Тольятти от 25.05.2018 г. № 1756, территория, в отношении которой разработан настоящий проект межевания территории, согласно Карты функциональных зон, отнесена к жилой зоне.

Фрагмент из Карты функциональных зон:



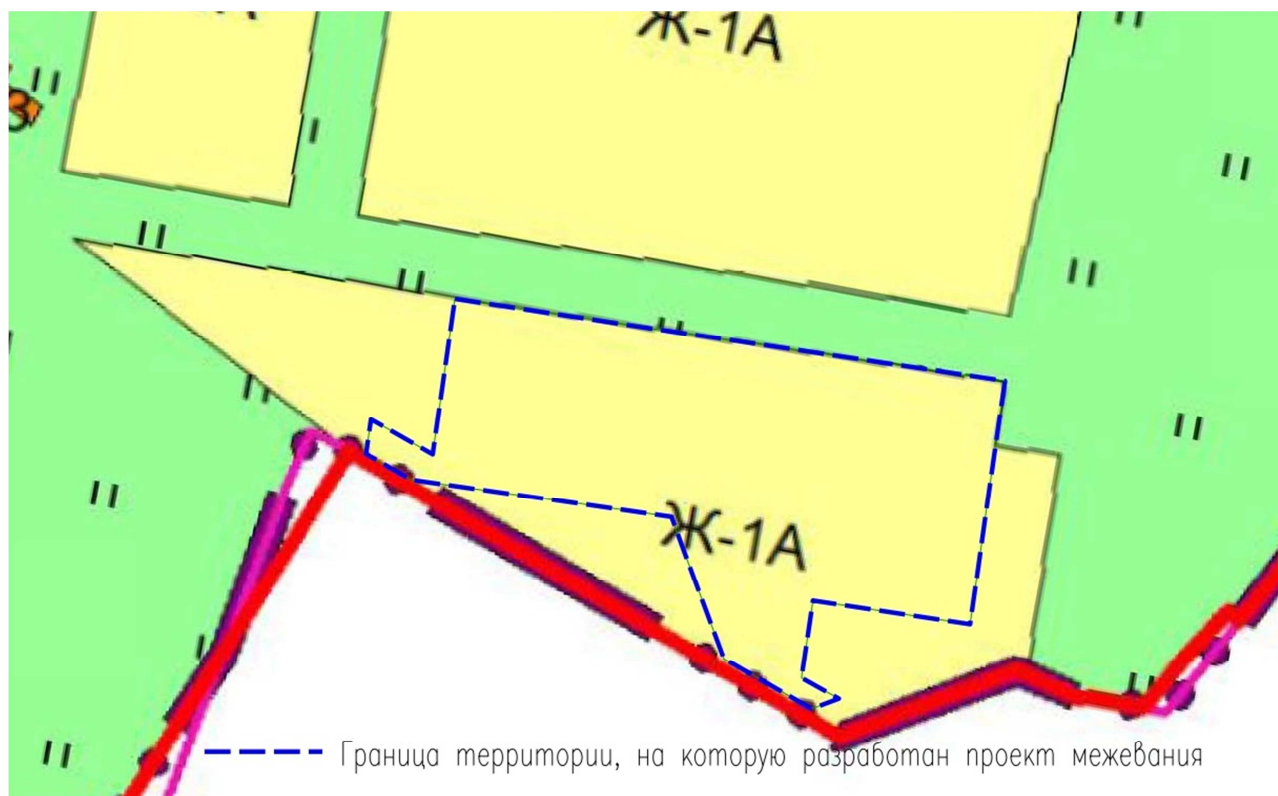
Функциональные зоны

		Жилая зона
		Общественно-деловая зона
		Зона производственного использования
		Зона инженерной и транспортной инфраструктуры
		Зона сельскохозяйственного использования
		Зона рекреационного назначения
		Зона специального назначения

По сложившемуся функциональному районированию и согласно территориальному зонированию по Правилам землепользования и застройки г.о. Тольятти Самарской области,

утвержденным решением Думы г.о. Тольятти от 24.12.2008г. № 1059 границы образуемого земельного участка располагаются в территориальной зоне: **Ж-1А** Зона коттеджной застройки.

Фрагмент из Карты ПЗЗ:



Жилые зоны

Ж-1А	Зона коттеджной застройки
Ж-1Б	Зона усадебной застройки
Ж-2	Зона малоэтажной жилой застройки
Ж-3	Зона среднеэтажной жилой застройки
Ж-4	Зона многоэтажной жилой застройки
Ж-5	Зона смешанной жилой застройки
Ж-6	Зона объектов дошкольного, начального общего и среднего (полного) общего образования

Согласно Правилам землепользования и застройки г.о. Тольятти, проектируемая территория включает в себя территориальную зону Ж-1А (Зона коттеджной застройки) выделяются участки следующих основных видов разрешенного использования.

1. Основные виды разрешенного использования земельных участков и объектов капитального строительства:

Наименование и код (числовое обозначение) вида разрешенного использования земельных участков	Наименование вида разрешенного использования объектов капитального строительства
--	--

Для индивидуального жилищного строительства (2.1)	- индивидуальные жилые дома
Блокированная жилая застройка (2.3)	- блокированные жилые дома
Деловое управление (4.1)	- офисные объекты
Общественное управление (3.8)	- административные объекты
Дошкольное, начальное и среднее общее образование (3.5.1)	- объекты дошкольного образования; - объекты начального общего и среднего (полного) общего образования; - объекты дополнительного образования
Культурное развитие (3.6)	- библиотеки
Бытовое обслуживание (3.3)	- объекты бытового обслуживания населения
Здравоохранение (3.4)	- объекты здравоохранения
Коммунальное обслуживание (3.1)	- центральный тепловой пункт (ЦТП); - объекты наружного противопожарного водоснабжения (пожарные резервуары, пожарные водоемы, пожарные гидранты); - водонапорные башни; - сети водоснабжения и сооружения на них; - подземные канализационные сети и сооружения на них; - тепловые сети и сооружения на них; - трансформаторные подстанции (ТП); - газораспределительная сеть; - воздушные линии электропередачи до 35 кВ, кабельные линии электропередачи; - объекты связи
Магазины (4.4)	- магазины торговой площадью до 200 м ² ; - аптеки
Банковская и страховая деятельность (4.5)	- объекты кредитно-финансовой, страховой сферы
Социальное обслуживание (3.2); Предпринимательство (4.0)	- объекты сферы оказания юридических услуг
Общественное питание (4.6)	- объекты общественного питания вместительностью до 50 мест
Спорт (5.1)	- физкультурно-оздоровительные комплексы; - фитнес-центры; - универсальные спортивные площадки
Обеспечение внутреннего правопорядка (8.3)	- объекты пожарной охраны
Земельные участки (территории)	- зеленые насаждения;

общего пользования (12.0)	<ul style="list-style-type: none"> - скверы; - бульвары; - проезды; - пешеходные тротуары; - велодорожки; - малые архитектурные формы благоустройства; - фонтаны; - спортивные и игровые площадки
---------------------------	---

В пределах территории проектирования находятся:

- земельный участок в частной собственности, принадлежащий на праве общей долевой собственности. Кадастровый номер 63:09:0103035:8115. Адрес: Самарская область, г. Тольятти, Автозаводский район, юго-западная часть КК 63:09:0103035. Площадь уточненная - 148 452 кв. м. Категория земель - земли населенных пунктов. Вид разрешенного использования - для сельскохозяйственного производства.

- сооружение, форма собственности – муниципальная. Кадастровый номер 63:09:0103035:4117. Адрес: Самарская область, городской округ Тольятти, г. Тольятти, Автозаводский район, от границы городского округа Тольятти, южнее территории земельного участка с кадастровым номером 63:09:0103035:908 до границы городского округа Тольятти, юго-западнее территории земельного участка с кадастровым номером 63:09:0103035:865. Наименование - автодорога от улицы Фермерская до границы городского округа Тольятти. Назначение - нежилое, транспортное. Протяженность - 1 423 м.

Анализ существующего состояния проводился на основании Кадастрового плана территории от 15 октября 2025г. № КУВИ-001/2025-191719410, Выписки из ЕГРН от 12.09.2025 № КУВИ-001/2025-173534556.

В графической части проекта межевания территории отражены планируемые функциональные зоны. Функциональное зонирование территории, разработано для жилого массива согласно статье 85 Земельного кодекса Российской Федерации и предусматривает следующие функциональные зоны:

- зона жилой застройки (индивидуальные дома) (Ж1);
- общественно-деловая зона (ОД);
- дошкольного образования (ДО);
- зона инженерной инфраструктуры (И);
- зона размещения улиц и дорог (Т).

Проектом межевания территории в целях обеспечения строительства запланированных объектов капитального строительства предусмотрено формирование земельных участков:

Ж1 Зона застройки индивидуальными жилыми домами – 144 земельных участков.;

ДО Зона размещения объектов дошкольного и общего образования – 1 земельный участок;

ОД Общественно-деловая зона – 3 земельных участка;

И Зона инженерной инфраструктуры – 3 земельных участка;

Т Зона улиц и дорог – 3 земельных участка. Участки формируются для организации в дальнейшем на территории проектируемого массива жилой застройки улично-дорожной сети для доступа к образованным земельным участкам жилой застройки от земель (территорий) общего пользования. Тем самым, обеспечение доступа к землям (земельным участкам) или территориям общего пользования, осуществляется для образуемых участков :ЗУ1-ЗУ151 путем непосредственного примыкания к формируемым земельным участкам территорий общего пользования :ЗУ152, :ЗУ153, :ЗУ154.

В связи с тем, что по земельным участкам с условными обозначениями :ЗУ153, :ЗУ154 проходит сооружение с кадастровым номером 63:09:0103035:4117 с наименованием - автодорога от улицы Фермерская до границы городского округа Тольятти, в отношении данных участков предполагаются резервирование и (или) изъятие для государственных или муниципальных нужд.

Размеры и расположение земельных участков устанавливались в соответствии с принятым в проекте планировки территории границами участков, границ предполагаемых к использованию земель.

Согласно части 2 статьи 43 Градостроительного кодекса РФ, подготовка проекта межевания территории осуществляется в т.ч. для установления, изменения, отмены красных линий в связи с образованием и (или) изменением земельного участка, расположенного в границах территории, применительно к которой не предусматривается осуществление комплексного развития территории, при условии, что такие установление изменение, отмена влекут за собой исключительно изменение границ территории общего пользования.

В связи с установлением (определением) территорий общего пользования по границам образуемых земельных участков :ЗУ152, :ЗУ153, :ЗУ154 с видом разрешенного использования «Земельные участки (территории) общего пользования (12.0)» в рамках настоящего проекта межевания территории подлежат установлению красные линии.

Границы и геодезические координаты характерных точек устанавливаемых красных линий отображены на Чертеже красных линий в составе утверждаемой части Проекта межевания территории (Том 3). Координаты даны с точностью до +0,01 м в местной системе координат МСК-63.

Границы публичных сервитутов на Чертеже не отражены, т.к. в границах территории проектирования указанные объекты (публичные сервитуты) не установлены.

5. ПОРЯДОК УСТАНОВЛЕНИЯ КРАСНЫХ ЛИНИЙ

Красные линии в границах разработки проекта устанавливаются и принимаются в соответствии с Генеральным планом городского округа Тольятти, Инструкцией о порядке проектирования и установления красных линий в городах и других поселениях Российской Федерации РДС 30-201-98, принятой Госстроя России от 06.04.1998г. № 18-30 и с учетом фактического землепользования.

Координаты устанавливаемых красных линий:

Обозначение характерных точек границ	Координаты, м	
	X	Y
1	2	3
К1		
1	423198.46	1311654.35
2	423194.18	1311683.03
3	423189.89	1311711.71
4	423165.61	1311708.09
5	423143.36	1311704.77
6	423121.11	1311701.44
7	423098.85	1311698.12
8	423060.52	1311692.38
9	423090.60	1311638.24
10	423107.42	1311640.76
11	423129.67	1311644.08
12	423151.92	1311647.40
13	423174.18	1311650.73
1	423198.46	1311654.35

К2		
14	423054.29	1311703.59
15	423074.02	1311706.54
16	423096.27	1311709.86
17	423118.52	1311713.18
18	423140.78	1311716.51
19	423163.03	1311719.83
20	423188.12	1311723.58
21	423183.84	1311752.26
22	423179.56	1311780.94
23	423154.46	1311777.19
24	423132.21	1311773.87
25	423109.96	1311770.55
26	423087.71	1311767.22
27	423065.45	1311763.90
28	423040.10	1311760.12
29	423044.38	1311731.43

30	423046.42	1311717.76
14	423054.29	1311703.59

K3		
32	423038.33	1311771.98
33	423063.68	1311775.77
34	423085.93	1311779.09
35	423108.19	1311782.42
36	423130.44	1311785.74
37	423152.69	1311789.06
38	423177.78	1311792.81
39	423173.50	1311821.49
40	423169.22	1311850.17
41	423144.13	1311846.43
42	423121.87	1311843.10
43	423099.62	1311839.78
44	423077.37	1311836.46
45	423055.11	1311833.13
46	423029.76	1311829.35
31	423034.04	1311800.67
30	423038.33	1311771.98

K4		
47	423167.45	1311862.04
48	423163.16	1311890.72
49	423158.88	1311919.40
50	423133.80	1311915.67
51	423111.54	1311912.34
52	423089.27	1311909.02
53	423067.01	1311905.69
54	423044.75	1311902.37
55	423019.42	1311898.58
56	423023.71	1311869.90
57	423027.99	1311841.22
58	423053.32	1311845.00
59	423075.58	1311848.32
60	423097.84	1311851.65
61	423120.10	1311854.97
62	423142.35	1311858.29
47	423167.45	1311862.04

K5		
63	423026.65	1311917.86
64	423059.04	1311922.70
65	423091.43	1311927.53
66	423123.82	1311932.37
67	423156.21	1311937.21
68	423152.69	1311960.82

69	423149.16	1311984.43
70	423116.77	1311979.60
71	423084.38	1311974.76
72	423051.99	1311969.92
73	423019.60	1311965.09
74	423023.12	1311941.47
63	423026.65	1311917.86

K6		
75	423016.94	1311982.89
76	423049.33	1311987.73
77	423081.72	1311992.56
78	423114.11	1311997.40
79	423146.50	1312002.24
80	423143.15	1312024.68
81	423139.80	1312047.12
82	423107.41	1312042.29
83	423075.02	1312037.45
84	423042.63	1312032.61
85	423010.24	1312027.78
86	423013.59	1312005.33
75	423016.94	1311982.89

K7		
87	423215.19	1311643.84
88	423248.19	1311648.55
89	423244.77	1311671.45
90	423241.66	1311692.22
91	423238.56	1311712.99
92	423235.46	1311733.76
93	423232.36	1311754.52
94	423229.26	1311775.29
95	423226.16	1311796.06
96	423223.06	1311816.82
97	423219.96	1311837.59
98	423216.86	1311858.36
99	423213.76	1311879.12
100	423210.66	1311899.89
101	423207.56	1311920.66
102	423204.46	1311941.42
103	423201.36	1311962.18
104	423198.26	1311982.95
105	423195.15	1312003.73
106	423192.05	1312024.49
107	423188.95	1312045.26
108	423185.85	1312066.03
109	423182.75	1312086.79
110	423179.65	1312107.56

111	423176.55	1312128.33
112	423173.45	1312149.09
113	423170.35	1312169.86
114	423167.25	1312190.63
115	423164.15	1312211.39
116	423161.05	1312232.16
117	423128.06	1312227.43
118	423131.19	1312206.47
119	423134.29	1312185.70
120	423137.39	1312164.94
121	423140.49	1312144.17
122	423143.59	1312123.40
123	423146.68	1312102.64
124	423149.79	1312081.87
125	423152.88	1312061.10
126	423155.99	1312040.34
127	423159.09	1312019.57
128	423162.19	1311998.80
129	423165.29	1311978.04
130	423168.40	1311957.27
131	423171.50	1311936.50
132	423174.60	1311915.74
133	423177.70	1311894.97
134	423180.80	1311874.20
135	423183.90	1311853.44
136	423187.00	1311832.67
137	423190.10	1311811.90
138	423193.20	1311791.14
139	423196.30	1311770.37
140	423199.40	1311749.60
141	423202.50	1311728.83
142	423205.60	1311708.07
143	423208.70	1311687.30
144	423211.81	1311666.53
87	423215.19	1311643.84

K8		
145	423091.88	1312052.10
146	423114.96	1312055.55
147	423138.04	1312058.99
148	423135.10	1312078.68
149	423132.24	1312097.81
150	423129.39	1312116.95
151	423126.53	1312136.09
152	423123.67	1312155.23
153	423120.81	1312174.36
154	423117.96	1312193.50
155	423114.38	1312217.49

156	423091.30	1312214.04
157	423068.22	1312210.59
158	423071.80	1312186.61
159	423074.66	1312167.47
160	423077.51	1312148.33
161	423080.37	1312129.20
162	423083.23	1312110.06
163	423086.09	1312090.92
164	423088.94	1312071.78
145	423091.88	1312052.10

K9		
165	423034.02	1312043.46
166	423057.02	1312046.90
167	423080.01	1312050.33
168	423077.07	1312070.01
169	423074.22	1312089.15
170	423071.36	1312108.29
171	423068.50	1312127.42
172	423065.64	1312146.56
173	423062.79	1312165.70
174	423059.93	1312184.84
175	423056.35	1312208.82
176	423033.35	1312205.39
177	423010.36	1312201.96
178	423013.94	1312177.97
179	423016.80	1312158.83
180	423019.65	1312139.70
181	423022.51	1312120.56
182	423025.37	1312101.42
183	423028.23	1312082.28
184	423031.08	1312063.14
165	423034.02	1312043.46

K10		
185	422976.16	1312034.82
186	422999.16	1312038.26
187	423022.15	1312041.69
188	423019.22	1312061.37
189	423016.36	1312080.51
190	423013.50	1312099.65
191	423010.64	1312118.79
192	423007.79	1312137.92
193	423004.93	1312157.06
194	423002.07	1312176.20
195	422998.49	1312200.18
196	422975.49	1312196.75
197	422952.50	1312193.32

198	422956.08	1312169.33
199	422958.94	1312150.19
200	422961.80	1312131.06
201	422964.65	1312111.92
202	422967.51	1312092.78
203	422970.37	1312073.64
204	422973.23	1312054.51
185	422976.16	1312034.82

K11		
205	422926.50	1312036.98
206	422961.91	1312042.26
207	422958.98	1312061.92
208	422956.04	1312081.57
209	422953.11	1312101.22
210	422950.17	1312120.88
211	422947.24	1312140.53
212	422944.30	1312160.18
213	422941.37	1312179.84
214	422938.31	1312200.28
215	422902.84	1312195.21
216	422905.93	1312174.55
217	422908.87	1312154.89
218	422911.81	1312135.24
219	422914.75	1312115.59
220	422917.69	1312095.93
221	422920.63	1312076.28
222	422923.56	1312056.64
205	422926.50	1312036.98

K12		
223	422953.22	1311979.83
224	422999.59	1311986.75
225	422994.14	1312023.23
226	422993.11	1312030.15
227	422987.70	1312029.34
228	422974.11	1312027.31
229	422946.75	1312023.23
223	422953.22	1311979.83

K13		
230	422863.43	1312018.96
231	422891.16	1311970.57
232	422935.40	1311977.17
233	422929.86	1312014.34
234	422933.15	1312014.82
235	422932.13	1312021.76
236	422928.84	1312021.26

237	422927.76	1312028.55
230	422863.43	1312018.96

K14		
238	422924.49	1311912.40
239	423016.28	1311878.37
240	423003.14	1311966.96
241	422901.84	1311951.94
238	422924.49	1311912.40

6. ПЕРЕЧЕНЬ И СВЕДЕНИЯ О ПЛОЩАДИ ОБРАЗУЕМЫХ ЗЕМЕЛЬНЫХ УЧАСТКОВ, В ТОМ ЧИСЛЕ ВОЗМОЖНЫЕ СПОСОБЫ ИХ ОБРАЗОВАНИЯ

В пределах территории проектирования находится земельный участок в частной собственности, принадлежащий на праве общей долевой собственности с кадастровым номером 63:09:0103035:8115, адрес: Самарская область, г. Тольятти, Автозаводский район, юго-западная часть КК 63:09:0103035, площадь уточненная - 148 452 кв. м, категория земель - Земли населенных пунктов.

Проектом межевания подлежит образованию 154 (сто пятьдесят четыре) земельных участка, из них:

Обозначение участков	Площадь, м ²	Способ образования
1	2	3
:ЗУ1	768	раздел земельного участка с КН 63:09:0103035:8115
:ЗУ2	700	раздел земельного участка с КН 63:09:0103035:8115
:ЗУ3	700	раздел земельного участка с КН 63:09:0103035:8115
:ЗУ4	700	раздел земельного участка с КН 63:09:0103035:8115
:ЗУ5	700	раздел земельного участка с КН 63:09:0103035:8115
:ЗУ6	700	раздел земельного участка с КН 63:09:0103035:8115
:ЗУ7	700	раздел земельного участка с КН 63:09:0103035:8115
:ЗУ8	700	раздел земельного участка с КН 63:09:0103035:8115
:ЗУ9	700	раздел земельного участка с КН 63:09:0103035:8115
:ЗУ10	700	раздел земельного участка с КН 63:09:0103035:8115
:ЗУ11	700	раздел земельного участка с КН 63:09:0103035:8115
:ЗУ12	700	раздел земельного участка с КН 63:09:0103035:8115
:ЗУ13	700	раздел земельного участка с КН 63:09:0103035:8115
:ЗУ14	700	раздел земельного участка с КН 63:09:0103035:8115
:ЗУ15	700	раздел земельного участка с КН 63:09:0103035:8115
:ЗУ16	700	раздел земельного участка с КН 63:09:0103035:8115

:3У17	700	раздел земельного участка с КН 63:09:0103035:8115
:3У18	700	раздел земельного участка с КН 63:09:0103035:8115
:3У19	700	раздел земельного участка с КН 63:09:0103035:8115
:3У20	700	раздел земельного участка с КН 63:09:0103035:8115
:3У21	700	раздел земельного участка с КН 63:09:0103035:8115
:3У22	700	раздел земельного участка с КН 63:09:0103035:8115
:3У23	700	раздел земельного участка с КН 63:09:0103035:8115
:3У24	700	раздел земельного участка с КН 63:09:0103035:8115
:3У25	700	раздел земельного участка с КН 63:09:0103035:8115
:3У26	700	раздел земельного участка с КН 63:09:0103035:8115
:3У27	700	раздел земельного участка с КН 63:09:0103035:8115
:3У28	703	раздел земельного участка с КН 63:09:0103035:8115
:3У29	712	раздел земельного участка с КН 63:09:0103035:8115
:3У30	653	раздел земельного участка с КН 63:09:0103035:8115
:3У31	652	раздел земельного участка с КН 63:09:0103035:8115
:3У32	652	раздел земельного участка с КН 63:09:0103035:8115
:3У33	712	раздел земельного участка с КН 63:09:0103035:8115
:3У34	652	раздел земельного участка с КН 63:09:0103035:8115
:3У35	652	раздел земельного участка с КН 63:09:0103035:8115
:3У36	652	раздел земельного участка с КН 63:09:0103035:8115
:3У37	736	раздел земельного участка с КН 63:09:0103035:8115
:3У38	652	раздел земельного участка с КН 63:09:0103035:8115
:3У39	653	раздел земельного участка с КН 63:09:0103035:8115

:3У40	652	раздел земельного участка с КН 63:09:0103035:8115
:3У41	652	раздел земельного участка с КН 63:09:0103035:8115
:3У42	700	раздел земельного участка с КН 63:09:0103035:8115
:3У43	736	раздел земельного участка с КН 63:09:0103035:8115
:3У44	652	раздел земельного участка с КН 63:09:0103035:8115
:3У45	652	раздел земельного участка с КН 63:09:0103035:8115
:3У46	652	раздел земельного участка с КН 63:09:0103035:8115
:3У47	653	раздел земельного участка с КН 63:09:0103035:8115
:3У48	743	раздел земельного участка с КН 63:09:0103035:8115
:3У49	736	раздел земельного участка с КН 63:09:0103035:8115
:3У50	652	раздел земельного участка с КН 63:09:0103035:8115
:3У51	652	раздел земельного участка с КН 63:09:0103035:8115
:3У52	653	раздел земельного участка с КН 63:09:0103035:8115
:3У53	652	раздел земельного участка с КН 63:09:0103035:8115
:3У54	744	раздел земельного участка с КН 63:09:0103035:8115
:3У55	736	раздел земельного участка с КН 63:09:0103035:8115
:3У56	653	раздел земельного участка с КН 63:09:0103035:8115
:3У57	652	раздел земельного участка с КН 63:09:0103035:8115
:3У58	652	раздел земельного участка с КН 63:09:0103035:8115
:3У59	653	раздел земельного участка с КН 63:09:0103035:8115
:3У60	743	раздел земельного участка с КН 63:09:0103035:8115
:3У61	736	раздел земельного участка с КН 63:09:0103035:8115
:3У62	653	раздел земельного участка с КН 63:09:0103035:8115

:3У63	653	раздел земельного участка с КН 63:09:0103035:8115
:3У64	653	раздел земельного участка с КН 63:09:0103035:8115
:3У65	653	раздел земельного участка с КН 63:09:0103035:8115
:3У66	743	раздел земельного участка с КН 63:09:0103035:8115
:3У67	735	раздел земельного участка с КН 63:09:0103035:8115
:3У68	653	раздел земельного участка с КН 63:09:0103035:8115
:3У69	653	раздел земельного участка с КН 63:09:0103035:8115
:3У70	653	раздел земельного участка с КН 63:09:0103035:8115
:3У71	653	раздел земельного участка с КН 63:09:0103035:8115
:3У72	743	раздел земельного участка с КН 63:09:0103035:8115
:3У73	782	раздел земельного участка с КН 63:09:0103035:8115
:3У74	782	раздел земельного участка с КН 63:09:0103035:8115
:3У75	782	раздел земельного участка с КН 63:09:0103035:8115
:3У76	782	раздел земельного участка с КН 63:09:0103035:8115
:3У77	782	раздел земельного участка с КН 63:09:0103035:8115
:3У78	782	раздел земельного участка с КН 63:09:0103035:8115
:3У79	782	раздел земельного участка с КН 63:09:0103035:8115
:3У80	782	раздел земельного участка с КН 63:09:0103035:8115
:3У81	743	раздел земельного участка с КН 63:09:0103035:8115
:3У82	743	раздел земельного участка с КН 63:09:0103035:8115
:3У83	743	раздел земельного участка с КН 63:09:0103035:8115
:3У84	743	раздел земельного участка с КН 63:09:0103035:8115
:3У85	743	раздел земельного участка с КН 63:09:0103035:8115

:3У86	743	раздел земельного участка с КН 63:09:0103035:8115
:3У87	743	раздел земельного участка с КН 63:09:0103035:8115
:3У88	743	раздел земельного участка с КН 63:09:0103035:8115
:3У89	464	раздел земельного участка с КН 63:09:0103035:8115
:3У90	451	раздел земельного участка с КН 63:09:0103035:8115
:3У91	451	раздел земельного участка с КН 63:09:0103035:8115
:3У92	452	раздел земельного участка с КН 63:09:0103035:8115
:3У93	452	раздел земельного участка с КН 63:09:0103035:8115
:3У94	451	раздел земельного участка с КН 63:09:0103035:8115
:3У95	452	раздел земельного участка с КН 63:09:0103035:8115
:3У96	566	раздел земельного участка с КН 63:09:0103035:8115
:3У97	464	раздел земельного участка с КН 63:09:0103035:8115
:3У98	452	раздел земельного участка с КН 63:09:0103035:8115
:3У99	451	раздел земельного участка с КН 63:09:0103035:8115
:3У100	452	раздел земельного участка с КН 63:09:0103035:8115
:3У101	451	раздел земельного участка с КН 63:09:0103035:8115
:3У102	452	раздел земельного участка с КН 63:09:0103035:8115
:3У103	452	раздел земельного участка с КН 63:09:0103035:8115
:3У104	566	раздел земельного участка с КН 63:09:0103035:8115
:3У105	463	раздел земельного участка с КН 63:09:0103035:8115
:3У106	450	раздел земельного участка с КН 63:09:0103035:8115
:3У107	450	раздел земельного участка с КН 63:09:0103035:8115
:3У108	450	раздел земельного участка с КН 63:09:0103035:8115

:ЗУ109	450	раздел земельного участка с КН 63:09:0103035:8115
:ЗУ110	450	раздел земельного участка с КН 63:09:0103035:8115
:ЗУ111	450	раздел земельного участка с КН 63:09:0103035:8115
:ЗУ112	564	раздел земельного участка с КН 63:09:0103035:8115
:ЗУ113	463	раздел земельного участка с КН 63:09:0103035:8115
:ЗУ114	450	раздел земельного участка с КН 63:09:0103035:8115
:ЗУ115	450	раздел земельного участка с КН 63:09:0103035:8115
:ЗУ116	450	раздел земельного участка с КН 63:09:0103035:8115
:ЗУ117	450	раздел земельного участка с КН 63:09:0103035:8115
:ЗУ118	450	раздел земельного участка с КН 63:09:0103035:8115
:ЗУ119	450	раздел земельного участка с КН 63:09:0103035:8115
:ЗУ120	564	раздел земельного участка с КН 63:09:0103035:8115
:ЗУ121	463	раздел земельного участка с КН 63:09:0103035:8115
:ЗУ122	450	раздел земельного участка с КН 63:09:0103035:8115
:ЗУ123	450	раздел земельного участка с КН 63:09:0103035:8115
:ЗУ124	450	раздел земельного участка с КН 63:09:0103035:8115
:ЗУ125	450	раздел земельного участка с КН 63:09:0103035:8115
:ЗУ126	450	раздел земельного участка с КН 63:09:0103035:8115
:ЗУ127	450	раздел земельного участка с КН 63:09:0103035:8115
:ЗУ128	564	раздел земельного участка с КН 63:09:0103035:8115
:ЗУ129	463	раздел земельного участка с КН 63:09:0103035:8115
:ЗУ130	450	раздел земельного участка с КН 63:09:0103035:8115
:ЗУ131	450	раздел земельного участка с КН 63:09:0103035:8115

:ЗУ132	450	раздел земельного участка с КН 63:09:0103035:8115
:ЗУ133	450	раздел земельного участка с КН 63:09:0103035:8115
:ЗУ134	450	раздел земельного участка с КН 63:09:0103035:8115
:ЗУ135	450	раздел земельного участка с КН 63:09:0103035:8115
:ЗУ136	564	раздел земельного участка с КН 63:09:0103035:8115
:ЗУ137	712	раздел земельного участка с КН 63:09:0103035:8115
:ЗУ138	711	раздел земельного участка с КН 63:09:0103035:8115
:ЗУ139	711	раздел земельного участка с КН 63:09:0103035:8115
:ЗУ140	712	раздел земельного участка с КН 63:09:0103035:8115
:ЗУ141	712	раздел земельного участка с КН 63:09:0103035:8115
:ЗУ142	712	раздел земельного участка с КН 63:09:0103035:8115
:ЗУ143	712	раздел земельного участка с КН 63:09:0103035:8115
:ЗУ144	745	раздел земельного участка с КН 63:09:0103035:8115
:ЗУ145	1 617	раздел земельного участка с КН 63:09:0103035:8115
:ЗУ146	6 015	раздел земельного участка с КН 63:09:0103035:8115
:ЗУ147	1 826	раздел земельного участка с КН 63:09:0103035:8115
:ЗУ148	38	раздел земельного участка с КН 63:09:0103035:8115
:ЗУ149	193	раздел земельного участка с КН 63:09:0103035:8115
:ЗУ150	23	раздел земельного участка с КН 63:09:0103035:8115
:ЗУ151	2 851	раздел земельного участка с КН 63:09:0103035:8115
:ЗУ152	37 392	раздел земельного участка с КН 63:09:0103035:8115
:ЗУ153	3 694	раздел земельного участка с КН 63:09:0103035:8115
:ЗУ154	4 993	раздел земельного участка с КН 63:09:0103035:8115

7. СВЕДЕНИЯ О ХАРАКТЕРНЫХ ТОЧКАХ ГРАНИЦ ОБРАЗУЕМЫХ ЗЕМЕЛЬНЫХ УЧАСТКОВ

Геодезические координаты образуемых земельных участков приведены в Каталоге координат характерных точек. Координаты даны с точностью до +0,01 м в местной системе координат МСК-63, зона 1.

Условный № образуемого земельного участка	Номер точки	Координаты		Расстояние (м)
		X	Y	
:3У1	н1	423244.77	1311671.45	
	н2	423211.81	1311666.53	33.33
	н3	423215.19	1311643.84	22.94
	1	423248.19	1311648.55	33.33
	н1	423244.77	1311671.45	23.15
:3У2	н4	423241.66	1311692.22	
	н5	423208.70	1311687.30	33.33
	н2	423211.81	1311666.53	21.00
	н1	423244.77	1311671.45	33.33
	н4	423241.66	1311692.22	21.00
:3У3	н6	423238.56	1311712.99	
	н7	423205.60	1311708.07	33.33
	н5	423208.70	1311687.30	21.00
	н4	423241.66	1311692.22	33.33
	н6	423238.56	1311712.99	21.00
:3У4	н8	423235.46	1311733.76	
	н9	423202.50	1311728.83	33.33
	н7	423205.60	1311708.07	20.99
	н6	423238.56	1311712.99	33.33
	н8	423235.46	1311733.76	21.00
:3У5	н10	423232.36	1311754.52	
	н11	423199.40	1311749.60	33.33
	н9	423202.50	1311728.83	21.00
	н8	423235.46	1311733.76	33.33
	н10	423232.36	1311754.52	20.99
:3У6	н12	423229.26	1311775.29	
	н13	423196.30	1311770.37	33.33
	н11	423199.40	1311749.60	21.00
	н10	423232.36	1311754.52	33.33
	н12	423229.26	1311775.29	21.00
:3У7	н14	423226.16	1311796.06	
	н15	423193.20	1311791.14	33.33

	н13	423196.30	1311770.37	21.00
	н12	423229.26	1311775.29	33.33
	н14	423226.16	1311796.06	21.00
:3Y8	н16	423223.06	1311816.82	
	н17	423190.10	1311811.90	33.33
	н15	423193.20	1311791.14	20.99
	н14	423226.16	1311796.06	33.33
	н16	423223.06	1311816.82	20.99
:3Y9	н18	423219.96	1311837.59	
	н19	423187.00	1311832.67	33.33
	н17	423190.10	1311811.90	21.00
	н16	423223.06	1311816.82	33.33
	н18	423219.96	1311837.59	21.00
:3Y10	н20	423216.86	1311858.36	
	н21	423183.90	1311853.44	33.33
	н19	423187.00	1311832.67	21.00
	н18	423219.96	1311837.59	33.33
	н20	423216.86	1311858.36	21.00
:3Y11	н22	423213.76	1311879.12	
	н23	423180.80	1311874.20	33.33
	н21	423183.90	1311853.44	20.99
	н20	423216.86	1311858.36	33.33
	н22	423213.76	1311879.12	20.99
:3Y12	н24	423210.66	1311899.89	
	н25	423177.70	1311894.97	33.33
	н23	423180.80	1311874.20	21.00
	н22	423213.76	1311879.12	33.33
	н24	423210.66	1311899.89	21.00
:3Y13	н26	423207.56	1311920.66	
	н27	423174.60	1311915.74	33.33
	н25	423177.70	1311894.97	21.00
	н24	423210.66	1311899.89	33.33
	н26	423207.56	1311920.66	21.00
:3Y14	н28	423204.46	1311941.42	
	н29	423171.50	1311936.50	33.33
	н27	423174.60	1311915.74	20.99
	н26	423207.56	1311920.66	33.33
	н28	423204.46	1311941.42	20.99
:3Y15	н30	423201.36	1311962.18	

	Н31	423168.40	1311957.27	33.32
	Н29	423171.50	1311936.50	21.00
	Н28	423204.46	1311941.42	33.33
	Н30	423201.36	1311962.18	20.99
:3Y16	Н32	423198.26	1311982.95	
	Н33	423165.29	1311978.04	33.33
	Н31	423168.40	1311957.27	21.00
	Н30	423201.36	1311962.18	33.32
	Н32	423198.26	1311982.95	21.00
:3Y17	Н34	423195.15	1312003.73	
	Н35	423162.19	1311998.80	33.33
	Н33	423165.29	1311978.04	20.99
	Н32	423198.26	1311982.95	33.33
	Н34	423195.15	1312003.73	21.01
:3Y18	Н36	423192.05	1312024.49	
	Н37	423159.09	1312019.57	33.33
	Н35	423162.19	1311998.80	21.00
	Н34	423195.15	1312003.73	33.33
	Н36	423192.05	1312024.49	20.99
:3Y19	Н38	423188.95	1312045.26	
	Н39	423155.99	1312040.34	33.33
	Н37	423159.09	1312019.57	21.00
	Н36	423192.05	1312024.49	33.33
	Н38	423188.95	1312045.26	21.00
:3Y20	Н40	423185.85	1312066.03	
	Н41	423152.88	1312061.10	33.34
	Н39	423155.99	1312040.34	20.99
	Н38	423188.95	1312045.26	33.33
	Н40	423185.85	1312066.03	21.00
:3Y21	Н42	423182.75	1312086.79	
	Н43	423149.79	1312081.87	33.33
	Н41	423152.88	1312061.10	21.00
	Н40	423185.85	1312066.03	33.34
	Н42	423182.75	1312086.79	20.99
:3Y22	Н44	423179.65	1312107.56	
	Н45	423146.68	1312102.64	33.34
	Н43	423149.79	1312081.87	21.00
	Н42	423182.75	1312086.79	33.33
	Н44	423179.65	1312107.56	21.00

:3Y23	н46	423176.55	1312128.33	
	н47	423143.59	1312123.40	33.33
	н45	423146.68	1312102.64	20.99
	н44	423179.65	1312107.56	33.34
	н46	423176.55	1312128.33	21.00
:3Y24	н48	423173.45	1312149.09	
	н49	423140.49	1312144.17	33.33
	н47	423143.59	1312123.40	21.00
	н46	423176.55	1312128.33	33.33
	н48	423173.45	1312149.09	20.99
:3Y25	н50	423170.35	1312169.86	
	н51	423137.39	1312164.94	33.33
	н49	423140.49	1312144.17	21.00
	н48	423173.45	1312149.09	33.33
	н50	423170.35	1312169.86	21.00
:3Y26	н52	423167.25	1312190.63	
	н53	423134.29	1312185.70	33.33
	н51	423137.39	1312164.94	20.99
	н50	423170.35	1312169.86	33.33
	н52	423167.25	1312190.63	21.00
:3Y27	н54	423164.15	1312211.39	
	н55	423131.19	1312206.47	33.33
	н53	423134.29	1312185.70	21.00
	н52	423167.25	1312190.63	33.33
	н54	423164.15	1312211.39	20.99
:3Y28	2	423161.05	1312232.16	
	н56	423128.06	1312227.43	33.33
	н55	423131.19	1312206.47	21.19
	н54	423164.15	1312211.39	33.33
	2	423161.05	1312232.16	21.00
:3Y29	н57	423169.90	1311679.41	
	н58	423174.18	1311650.73	29.00
	н59	423198.46	1311654.35	24.55
	н60	423194.18	1311683.03	29.00
	н57	423169.90	1311679.41	24.55
:3Y30	н61	423147.64	1311676.09	
	н62	423151.92	1311647.40	29.01
	н58	423174.18	1311650.73	22.51
	н57	423169.90	1311679.41	29.00
	н61	423147.64	1311676.09	22.51

:3Y31	н63	423125.39	1311672.76	
	н64	423129.67	1311644.08	29.00
	н62	423151.92	1311647.40	22.50
	н61	423147.64	1311676.09	29.01
	н63	423125.39	1311672.76	22.50
:3Y32	н65	423103.14	1311669.44	
	н66	423107.42	1311640.76	29.00
	н64	423129.67	1311644.08	22.50
	н63	423125.39	1311672.76	29.00
	н65	423103.14	1311669.44	22.50
:3Y33	н57	423169.90	1311679.41	
	н60	423194.18	1311683.03	24.55
	н67	423189.89	1311711.71	29.00
	н68	423165.61	1311708.09	24.55
	н57	423169.90	1311679.41	29.00
:3Y34	н61	423147.64	1311676.09	
	н57	423169.90	1311679.41	22.51
	н68	423165.61	1311708.09	29.00
	н69	423143.36	1311704.77	22.50
	н61	423147.64	1311676.09	29.00
:3Y35	н63	423125.39	1311672.76	
	н61	423147.64	1311676.09	22.50
	н69	423143.36	1311704.77	29.00
	н70	423121.11	1311701.44	22.50
	н63	423125.39	1311672.76	29.00
:3Y36	н65	423103.14	1311669.44	
	н63	423125.39	1311672.76	22.50
	н70	423121.11	1311701.44	29.00
	н71	423098.85	1311698.12	22.51
	н65	423103.14	1311669.44	29.00
:3Y37	н72	423158.75	1311748.51	
	н73	423163.03	1311719.83	29.00
	н74	423188.12	1311723.58	25.37
	н75	423183.84	1311752.26	29.00
	н72	423158.75	1311748.51	25.37
:3Y38	н76	423136.49	1311745.19	
	н77	423140.78	1311716.51	29.00
	н73	423163.03	1311719.83	22.50
	н72	423158.75	1311748.51	29.00

	н76	423136.49	1311745.19	22.51
:3Y39	н78	423114.24	1311741.87	
	н79	423118.52	1311713.18	29.01
	н77	423140.78	1311716.51	22.51
	н76	423136.49	1311745.19	29.00
	н78	423114.24	1311741.87	22.50
:3Y40	н80	423091.99	1311738.54	
	н81	423096.27	1311709.86	29.00
	н79	423118.52	1311713.18	22.50
	н78	423114.24	1311741.87	29.01
	н80	423091.99	1311738.54	22.50
:3Y41	н82	423069.73	1311735.22	
	н83	423074.02	1311706.54	29.00
	н81	423096.27	1311709.86	22.50
	н80	423091.99	1311738.54	29.00
	н82	423069.73	1311735.22	22.51
:3Y42	н84	423044.38	1311731.43	
	н85	423046.42	1311717.76	13.82
	н86	423054.29	1311703.59	16.21
	н83	423074.02	1311706.54	19.95
	н82	423069.73	1311735.22	29
	н84	423044.38	1311731.43	25.63
:3Y43	н72	423158.75	1311748.51	
	н75	423183.84	1311752.26	25.37
	н87	423179.56	1311780.94	29.00
	н88	423154.46	1311777.19	25.38
	н72	423158.75	1311748.51	29.00
:3Y44	н76	423136.49	1311745.19	
	н72	423158.75	1311748.51	22.51
	н88	423154.46	1311777.19	29.00
	н89	423132.21	1311773.87	22.50
	н76	423136.49	1311745.19	29.00
:3Y45	н78	423114.24	1311741.87	
	н76	423136.49	1311745.19	22.50
	н89	423132.21	1311773.87	29.00
	н90	423109.96	1311770.55	22.50
	н78	423114.24	1311741.87	29.00
:3Y46	н80	423091.99	1311738.54	
	н78	423114.24	1311741.87	22.50

	н90	423109.96	1311770.55	29.00
	н91	423087.71	1311767.22	22.50
	н80	423091.99	1311738.54	29.00
:3Y47	н82	423069.73	1311735.22	
	н80	423091.99	1311738.54	22.51
	н91	423087.71	1311767.22	29.00
	н92	423065.45	1311763.90	22.51
	н82	423069.73	1311735.22	29.00
:3Y48	н84	423044.38	1311731.43	
	н82	423069.73	1311735.22	25.63
	н92	423065.45	1311763.90	29.00
	н93	423040.10	1311760.12	25.63
	н84	423044.38	1311731.43	29.01
:3Y49	н94	423148.41	1311817.74	
	н95	423152.69	1311789.06	29.00
	н96	423177.78	1311792.81	25.37
	н97	423173.50	1311821.49	29.00
	н94	423148.41	1311817.74	25.37
:3Y50	н98	423126.16	1311814.42	
	н99	423130.44	1311785.74	29.00
	н95	423152.69	1311789.06	22.50
	н94	423148.41	1311817.74	29.00
	н98	423126.16	1311814.42	22.50
:3Y51	н100	423103.90	1311811.10	
	н101	423108.19	1311782.42	29.00
	н99	423130.44	1311785.74	22.50
	н98	423126.16	1311814.42	29.00
	н100	423103.90	1311811.10	22.51
:3Y52	н102	423081.65	1311807.78	
	н103	423085.93	1311779.09	29.01
	н101	423108.19	1311782.42	22.51
	н100	423103.90	1311811.10	29.00
	н102	423081.65	1311807.78	22.50
:3Y53	н104	423059.40	1311804.45	
	н105	423063.68	1311775.77	29.00
	н103	423085.93	1311779.09	22.50
	н102	423081.65	1311807.78	29.01
	н104	423059.40	1311804.45	22.50
:3Y54	н106	423034.04	1311800.67	

	н107	423038.33	1311771.98	29.01
	н105	423063.68	1311775.77	25.63
	н104	423059.40	1311804.45	29.00
	н106	423034.04	1311800.67	25.64
:3Y55	н94	423148.41	1311817.74	
	н97	423173.50	1311821.49	25.37
	н108	423169.22	1311850.17	29.00
	н109	423144.13	1311846.43	25.37
	н94	423148.41	1311817.74	29.01
:3Y56	н98	423126.16	1311814.42	
	н94	423148.41	1311817.74	22.50
	н109	423144.13	1311846.43	29.01
	н110	423121.87	1311843.10	22.51
	н98	423126.16	1311814.42	29.00
:3Y57	н100	423103.90	1311811.10	
	н98	423126.16	1311814.42	22.51
	н110	423121.87	1311843.10	29.00
	н111	423099.62	1311839.78	22.50
	н100	423103.90	1311811.10	29.00
:3Y58	н102	423081.65	1311807.78	
	н100	423103.90	1311811.10	22.50
	н111	423099.62	1311839.78	29.00
	н112	423077.37	1311836.46	22.50
	н102	423081.65	1311807.78	29.00
:3Y59	н104	423059.40	1311804.45	
	н102	423081.65	1311807.78	22.50
	н112	423077.37	1311836.46	29.00
	н113	423055.11	1311833.13	22.51
	н104	423059.40	1311804.45	29.00
:3Y60	н106	423034.04	1311800.67	
	н104	423059.40	1311804.45	25.64
	н113	423055.11	1311833.13	29.00
	н114	423029.76	1311829.35	25.63
	н106	423034.04	1311800.67	29.00
:3Y61	н115	423138.08	1311886.98	
	н116	423142.35	1311858.29	29.01
	н117	423167.45	1311862.04	25.38
	н118	423163.16	1311890.72	29.00
	н115	423138.08	1311886.98	25.36

:3Y62	н119	423115.82	1311883.66	
	н120	423120.10	1311854.97	29.01
	н116	423142.35	1311858.29	22.50
	н115	423138.08	1311886.98	29.01
	н119	423115.82	1311883.66	22.51
:3Y63	н121	423093.56	1311880.33	
	н122	423097.84	1311851.65	29.00
	н120	423120.10	1311854.97	22.51
	н119	423115.82	1311883.66	29.01
	н121	423093.56	1311880.33	22.51
:3Y64	н123	423071.30	1311877.01	
	н124	423075.58	1311848.32	29.01
	н122	423097.84	1311851.65	22.51
	н121	423093.56	1311880.33	29.00
	н123	423071.30	1311877.01	22.51
:3Y65	н125	423049.03	1311873.68	
	н126	423053.32	1311845.00	29.00
	н124	423075.58	1311848.32	22.51
	н123	423071.30	1311877.01	29.01
	н125	423049.03	1311873.68	22.52
:3Y66	н127	423023.71	1311869.90	
	н128	423027.99	1311841.22	29.00
	н126	423053.32	1311845.00	25.61
	н125	423049.03	1311873.68	29.00
	н127	423023.71	1311869.90	25.60
:3Y67	н129	423133.8	1311915.67	
	н115	423138.08	1311886.98	29.01
	н118	423163.16	1311890.72	25.36
	н130	423158.88	1311919.4	29.00
	н129	423133.8	1311915.67	25.36
:3Y68	н131	423111.54	1311912.34	
	н119	423115.82	1311883.66	29.00
	н115	423138.08	1311886.98	22.51
	н129	423133.8	1311915.67	29.01
	н131	423111.54	1311912.34	22.51
:3Y69	н132	423089.27	1311909.02	
	н121	423093.56	1311880.33	29.01
	н119	423115.82	1311883.66	22.51
	н131	423111.54	1311912.34	29.00
	н132	423089.27	1311909.02	22.52

:3Y70	н133	423067.01	1311905.69	
	н123	423071.30	1311877.01	29.00
	н121	423093.56	1311880.33	22.51
	н132	423089.27	1311909.02	29.01
	н133	423067.01	1311905.69	22.51
:3Y71	н134	423044.75	1311902.37	
	н125	423049.03	1311873.68	29.01
	н123	423071.30	1311877.01	22.52
	н133	423067.01	1311905.69	29.00
	н134	423044.75	1311902.37	22.51
:3Y72	н135	423019.42	1311898.58	
	н127	423023.71	1311869.90	29.00
	н125	423049.03	1311873.68	25.60
	н134	423044.75	1311902.37	29.01
	н135	423019.42	1311898.58	25.61
:3Y73	н136	423156.21	1311937.21	
	н137	423152.69	1311960.82	23.87
	н138	423120.30	1311955.98	32.75
	н139	423123.82	1311932.37	23.87
	н136	423156.21	1311937.21	32.75
:3Y74	н139	423123.82	1311932.37	
	н138	423120.30	1311955.98	23.87
	н140	423087.91	1311951.15	32.75
	н141	423091.43	1311927.53	23.88
	н139	423123.82	1311932.37	32.75
:3Y75	н141	423091.43	1311927.53	
	н140	423087.91	1311951.15	23.88
	н142	423055.51	1311946.31	32.76
	н143	423059.04	1311922.70	23.87
	н141	423091.43	1311927.53	32.75
:3Y76	н143	423059.04	1311922.70	
	н142	423055.51	1311946.31	23.87
	н144	423023.12	1311941.47	32.75
	н145	423026.65	1311917.86	23.87
	н143	423059.04	1311922.70	32.75
:3Y77	н137	423152.69	1311960.82	
	н146	423149.16	1311984.43	23.87
	н147	423116.77	1311979.60	32.75
	н138	423120.30	1311955.98	23.88

	н137	423152.69	1311960.82	32.75
:3Y78	н138	423120.30	1311955.98	
	н147	423116.77	1311979.60	23.88
	н148	423084.38	1311974.76	32.75
	н140	423087.91	1311951.15	23.87
	н138	423120.30	1311955.98	32.75
:3Y79	н140	423087.91	1311951.15	
	н148	423084.38	1311974.76	23.87
	н149	423051.99	1311969.92	32.75
	н142	423055.51	1311946.31	23.87
	н140	423087.91	1311951.15	32.76
:3Y80	н142	423055.51	1311946.31	
	н149	423051.99	1311969.92	23.87
	н150	423019.60	1311965.09	32.75
	н144	423023.12	1311941.47	23.88
	н142	423055.51	1311946.31	32.75
:3Y81	н151	423146.50	1312002.24	
	н152	423143.15	1312024.68	22.69
	н153	423110.76	1312019.84	32.75
	н154	423114.11	1311997.40	22.69
	н151	423146.50	1312002.24	32.75
:3Y82	н154	423114.11	1311997.40	
	н153	423110.76	1312019.84	22.69
	н155	423078.37	1312015.01	32.75
	н156	423081.72	1311992.56	22.70
	н154	423114.11	1311997.40	32.75
:3Y83	н156	423081.72	1311992.56	
	н155	423078.37	1312015.01	22.70
	н157	423045.98	1312010.17	32.75
	н158	423049.33	1311987.73	22.69
	н156	423081.72	1311992.56	32.75
:3Y84	н158	423049.33	1311987.73	
	н157	423045.98	1312010.17	22.69
	н159	423013.59	1312005.33	32.75
	н160	423016.94	1311982.89	22.69
	н158	423049.33	1311987.73	32.75
:3Y85	н152	423143.15	1312024.68	
	н161	423139.80	1312047.12	22.69
	н162	423107.41	1312042.29	32.75

	н153	423110.76	1312019.84	22.70
	н152	423143.15	1312024.68	32.75
	н153	423110.76	1312019.84	
:3Y86	н162	423107.41	1312042.29	22.70
	н163	423075.02	1312037.45	32.75
	н155	423078.37	1312015.01	22.69
	н153	423110.76	1312019.84	32.75
	н155	423078.37	1312015.01	
:3Y87	н163	423075.02	1312037.45	22.69
	н164	423042.63	1312032.61	32.75
	н157	423045.98	1312010.17	22.69
	н155	423078.37	1312015.01	32.75
	н157	423045.98	1312010.17	
:3Y88	н164	423042.63	1312032.61	22.69
	н165	423010.24	1312027.78	32.75
	н159	423013.59	1312005.33	22.70
	н157	423045.98	1312010.17	32.75
	н166	423135.10	1312078.68	
:3Y89	н167	423112.02	1312075.23	23.34
	н168	423114.96	1312055.55	19.90
	н169	423138.04	1312058.99	23.33
	н166	423135.10	1312078.68	19.91
	н170	423132.24	1312097.81	
:3Y90	н171	423109.16	1312094.37	23.33
	н167	423112.02	1312075.23	19.35
	н166	423135.10	1312078.68	23.34
	н170	423132.24	1312097.81	19.34
	н172	423129.39	1312116.95	
:3Y91	н173	423106.31	1312113.50	23.34
	н171	423109.16	1312094.37	19.34
	н170	423132.24	1312097.81	23.33
	н172	423129.39	1312116.95	19.35
	н174	423126.53	1312136.09	
:3Y92	н175	423103.45	1312132.64	23.34
	н173	423106.31	1312113.50	19.35
	н172	423129.39	1312116.95	23.34
	н174	423126.53	1312136.09	19.35
	н176	423123.67	1312155.23	
:3Y93	н177	423100.59	1312151.78	23.34

	н175	423103.45	1312132.64	19.35
	н174	423126.53	1312136.09	23.34
	н176	423123.67	1312155.23	19.35
:3Y94	н178	423120.81	1312174.36	
	н179	423097.73	1312170.92	23.33
	н177	423100.59	1312151.78	19.35
	н176	423123.67	1312155.23	23.34
	н178	423120.81	1312174.36	19.34
:3Y95	н180	423117.96	1312193.50	
	н181	423094.88	1312190.06	23.33
	н179	423097.73	1312170.92	19.35
	н178	423120.81	1312174.36	23.33
	н180	423117.96	1312193.50	19.35
:3Y96	н182	423114.38	1312217.49	
	н183	423091.30	1312214.04	23.34
	н181	423094.88	1312190.06	24.25
	н180	423117.96	1312193.50	23.33
	н182	423114.38	1312217.49	24.26
:3Y97	н167	423112.02	1312075.23	
	н184	423088.94	1312071.78	23.34
	н185	423091.88	1312052.10	19.90
	н168	423114.96	1312055.55	23.34
	н167	423112.02	1312075.23	19.90
:3Y98	н171	423109.16	1312094.37	
	н186	423086.09	1312090.92	23.33
	н184	423088.94	1312071.78	19.35
	н167	423112.02	1312075.23	23.34
	н171	423109.16	1312094.37	19.35
:3Y99	н173	423106.31	1312113.50	
	н187	423083.23	1312110.06	23.33
	н186	423086.09	1312090.92	19.35
	н171	423109.16	1312094.37	23.33
	н173	423106.31	1312113.50	19.34
:3Y100	н175	423103.45	1312132.64	
	н188	423080.37	1312129.20	23.33
	н187	423083.23	1312110.06	19.35
	н173	423106.31	1312113.50	23.33
	н175	423103.45	1312132.64	19.35
:3Y101	н177	423100.59	1312151.78	

	н189	423077.51	1312148.33	23.34
	н188	423080.37	1312129.20	19.34
	н175	423103.45	1312132.64	23.33
	н177	423100.59	1312151.78	19.35
:3Y102	н179	423097.73	1312170.92	
	н190	423074.66	1312167.47	23.33
	н189	423077.51	1312148.33	19.35
	н177	423100.59	1312151.78	23.34
	н179	423097.73	1312170.92	19.35
:3Y103	н181	423094.88	1312190.06	
	н191	423071.80	1312186.61	23.34
	н190	423074.66	1312167.47	19.35
	н179	423097.73	1312170.92	23.33
	н181	423094.88	1312190.06	19.35
:3Y104	н183	423091.30	1312214.04	
	н192	423068.22	1312210.59	23.34
	н191	423071.80	1312186.61	24.25
	н181	423094.88	1312190.06	23.34
	н183	423091.30	1312214.04	24.25
:3Y105	н193	423077.07	1312070.01	
	н194	423054.08	1312066.58	23.24
	н195	423057.02	1312046.90	19.90
	н196	423080.01	1312050.33	23.24
	н193	423077.07	1312070.01	19.90
:3Y106	н194	423054.08	1312066.58	
	н193	423077.07	1312070.01	23.24
	н197	423074.22	1312089.15	19.35
	н198	423051.22	1312085.72	23.25
	н194	423054.08	1312066.58	19.35
:3Y107	н198	423051.22	1312085.72	
	н197	423074.22	1312089.15	23.25
	н199	423071.36	1312108.29	19.35
	н200	423048.36	1312104.85	23.26
	н198	423051.22	1312085.72	19.34
:3Y108	н200	423048.36	1312104.85	
	н199	423071.36	1312108.29	23.26
	н201	423068.50	1312127.42	19.34
	н202	423045.51	1312123.99	23.24
	н200	423048.36	1312104.85	19.35

:3Y109	н202	423045.51	1312123.99	
	н201	423068.50	1312127.42	23.24
	н203	423065.64	1312146.56	19.35
	н204	423042.65	1312143.13	23.24
	н202	423045.51	1312123.99	19.35
:3Y110	н204	423042.65	1312143.13	
	н203	423065.64	1312146.56	23.24
	н205	423062.79	1312165.70	19.35
	н206	423039.79	1312162.27	23.25
	н204	423042.65	1312143.13	19.35
:3Y111	н206	423039.79	1312162.27	
	н205	423062.79	1312165.70	23.25
	н207	423059.93	1312184.84	19.35
	н208	423036.93	1312181.40	23.26
	н206	423039.79	1312162.27	19.34
:3Y112	н207	423059.93	1312184.84	
	н209	423056.35	1312208.82	24.25
	н210	423033.35	1312205.39	23.25
	н208	423036.93	1312181.40	24.26
	н207	423059.93	1312184.84	23.26
:3Y113	н194	423054.08	1312066.58	
	н211	423031.08	1312063.14	23.26
	н212	423034.02	1312043.46	19.90
	н195	423057.02	1312046.90	23.26
	н194	423054.08	1312066.58	19.90
:3Y114	н211	423031.08	1312063.14	
	н194	423054.08	1312066.58	23.26
	н198	423051.22	1312085.72	19.35
	н213	423028.23	1312082.28	23.25
	н211	423031.08	1312063.14	19.35
:3Y115	н213	423028.23	1312082.28	
	н198	423051.22	1312085.72	23.25
	н200	423048.36	1312104.85	19.34
	н214	423025.37	1312101.42	23.24
	н213	423028.23	1312082.28	19.35
:3Y116	н214	423025.37	1312101.42	
	н200	423048.36	1312104.85	23.24
	н202	423045.51	1312123.99	19.35
	н215	423022.51	1312120.56	23.25
	н214	423025.37	1312101.42	19.35

:3Y117	Н215	423022.51	1312120.56	
	Н202	423045.51	1312123.99	23.25
	Н204	423042.65	1312143.13	19.35
	Н216	423019.65	1312139.70	23.25
	Н215	423022.51	1312120.56	19.35
:3Y118	Н216	423019.65	1312139.70	
	Н204	423042.65	1312143.13	23.25
	Н206	423039.79	1312162.27	19.35
	Н217	423016.80	1312158.83	23.25
	Н216	423019.65	1312139.70	19.34
:3Y119	Н217	423016.80	1312158.83	
	Н206	423039.79	1312162.27	23.25
	Н208	423036.93	1312181.40	19.34
	Н218	423013.94	1312177.97	23.24
	Н217	423016.80	1312158.83	19.35
:3Y120	Н208	423036.93	1312181.40	
	Н210	423033.35	1312205.39	24.26
	Н219	423010.36	1312201.96	23.24
	Н218	423013.94	1312177.97	24.26
	Н208	423036.93	1312181.40	23.24
:3Y121	Н220	423019.22	1312061.37	
	Н221	422996.22	1312057.94	23.25
	Н222	422999.16	1312038.26	19.90
	Н223	423022.15	1312041.69	23.24
	Н220	423019.22	1312061.37	19.90
:3Y122	Н221	422996.22	1312057.94	
	Н220	423019.22	1312061.37	23.25
	Н224	423016.36	1312080.51	19.35
	Н225	422993.36	1312077.08	23.25
	Н221	422996.22	1312057.94	19.35
:3Y123	Н225	422993.36	1312077.08	
	Н224	423016.36	1312080.51	23.25
	Н226	423013.50	1312099.65	19.35
	Н227	422990.51	1312096.21	23.25
	Н225	422993.36	1312077.08	19.34
:3Y124	Н227	422990.51	1312096.21	
	Н226	423013.50	1312099.65	23.25
	Н228	423010.64	1312118.79	19.35
	Н229	422987.65	1312115.35	23.25

	Н227	422990.51	1312096.21	19.35
:3Y125	Н229	422987.65	1312115.35	
	Н228	423010.64	1312118.79	23.25
	Н230	423007.79	1312137.92	19.34
	Н231	422984.79	1312134.49	23.25
	Н229	422987.65	1312115.35	19.35
:3Y126	Н231	422984.79	1312134.49	
	Н230	423007.79	1312137.92	23.25
	Н232	423004.93	1312157.06	19.35
	Н233	422981.93	1312153.63	23.25
	Н231	422984.79	1312134.49	19.35
:3Y127	Н233	422981.93	1312153.63	
	Н232	423004.93	1312157.06	23.25
	Н234	423002.07	1312176.20	19.35
	Н235	422979.08	1312172.77	23.24
	Н233	422981.93	1312153.63	19.35
:3Y128	Н234	423002.07	1312176.20	
	Н236	422998.49	1312200.18	24.25
	Н237	422975.49	1312196.75	23.25
	Н235	422979.08	1312172.77	24.25
	Н234	423002.07	1312176.20	23.24
:3Y129	Н221	422996.22	1312057.94	
	Н238	422973.23	1312054.51	23.24
	Н239	422976.16	1312034.82	19.91
	Н222	422999.16	1312038.26	23.26
	Н221	422996.22	1312057.94	19.90
:3Y130	Н238	422973.23	1312054.51	
	Н221	422996.22	1312057.94	23.24
	Н225	422993.36	1312077.08	19.35
	Н240	422970.37	1312073.64	23.25
	Н238	422973.23	1312054.51	19.34
:3Y131	Н240	422970.37	1312073.64	
	Н225	422993.36	1312077.08	23.25
	Н227	422990.51	1312096.21	19.34
	Н241	422967.51	1312092.78	23.25
	Н240	422970.37	1312073.64	19.35
:3Y132	Н241	422967.51	1312092.78	
	Н227	422990.51	1312096.21	23.25
	Н229	422987.65	1312115.35	19.35

	Н242	422964.65	1312111.92	23.25
	Н241	422967.51	1312092.78	19.35
:3Y133	Н242	422964.65	1312111.92	
	Н229	422987.65	1312115.35	23.25
	Н231	422984.79	1312134.49	19.35
	Н243	422961.80	1312131.06	23.24
	Н242	422964.65	1312111.92	19.35
:3Y134	Н243	422961.80	1312131.06	
	Н231	422984.79	1312134.49	23.24
	Н233	422981.93	1312153.63	19.35
	Н244	422958.94	1312150.19	23.25
	Н243	422961.80	1312131.06	19.34
:3Y135	Н244	422958.94	1312150.19	
	Н233	422981.93	1312153.63	23.25
	Н235	422979.08	1312172.77	19.35
	Н245	422956.08	1312169.33	23.26
	Н244	422958.94	1312150.19	19.35
:3Y136	Н235	422979.08	1312172.77	
	Н237	422975.49	1312196.75	24.25
	Н246	422952.50	1312193.32	23.24
	Н245	422956.08	1312169.33	24.26
	Н235	422979.08	1312172.77	23.26
:3Y137	Н247	422958.98	1312061.92	
	Н248	422923.56	1312056.64	35.81
	Н249	422926.50	1312036.98	19.88
	Н250	422961.91	1312042.26	35.80
	Н247	422958.98	1312061.92	19.88
:3Y138	Н251	422956.04	1312081.57	
	Н252	422920.63	1312076.28	35.80
	Н248	422923.56	1312056.64	19.86
	Н247	422958.98	1312061.92	35.81
	Н251	422956.04	1312081.57	19.87
:3Y139	Н253	422953.11	1312101.22	
	Н254	422917.69	1312095.93	35.81
	Н252	422920.63	1312076.28	19.87
	Н251	422956.04	1312081.57	35.80
	Н253	422953.11	1312101.22	19.87
:3Y140	Н255	422950.17	1312120.88	
	Н256	422914.75	1312115.59	35.81

	н254	422917.69	1312095.93	19.88
	н253	422953.11	1312101.22	35.81
	н255	422950.17	1312120.88	19.88
:3Y141	н257	422947.24	1312140.53	
	н258	422911.81	1312135.24	35.82
	н256	422914.75	1312115.59	19.87
	н255	422950.17	1312120.88	35.81
	н257	422947.24	1312140.53	19.87
:3Y142	н259	422944.30	1312160.18	
	н260	422908.87	1312154.89	35.82
	н258	422911.81	1312135.24	19.87
	н257	422947.24	1312140.53	35.82
	н259	422944.30	1312160.18	19.87
:3Y143	н261	422941.37	1312179.84	
	н262	422905.93	1312174.55	35.83
	н260	422908.87	1312154.89	19.88
	н259	422944.30	1312160.18	35.82
	н261	422941.37	1312179.84	19.88
:3Y144	н263	422938.31	1312200.28	
	4	422902.84	1312195.21	35.83
	н262	422905.93	1312174.55	20.89
	н261	422941.37	1312179.84	35.83
	н263	422938.31	1312200.28	20.67
:3Y145	н66	423107.42	1311640.76	
	н65	423103.14	1311669.44	29.00
	н71	423098.85	1311698.12	29.00
	н264	423060.52	1311692.38	38.76
	н265	423090.60	1311638.24	61.94
	н66	423107.42	1311640.76	17.01
:3Y146	н266	422924.49	1311912.40	
	10	423016.28	1311878.37	97.90
	н267	423003.14	1311966.96	89.56
	н268	422901.84	1311951.94	102.41
	н266	422924.49	1311912.40	45.57
:3Y147	н269	422999.59	1311986.75	
	н270	422994.14	1312023.23	36.88
	н271	422988.73	1312022.42	5.47
	н272	422987.70	1312029.34	7.00

	н273	422974.11	1312027.31	13.74
	н274	422975.14	1312020.39	7.00
	н275	422947.76	1312016.36	27.67
	н276	422953.22	1311979.83	36.94
	н269	422999.59	1311986.75	46.88
:3Y148	н277	422993.11	1312030.15	
	н272	422987.70	1312029.34	5.47
	н271	422988.73	1312022.42	7.00
	н270	422994.14	1312023.23	5.47
	н277	422993.11	1312030.15	7.00
:3Y149	н273	422974.11	1312027.31	
	н278	422946.75	1312023.23	27.66
	н275	422947.76	1312016.36	6.94
	н274	422975.14	1312020.39	27.67
	н273	422974.11	1312027.31	7.00
:3Y150	н279	422929.86	1312014.34	
	н280	422933.15	1312014.82	3.32
	н281	422932.13	1312021.76	7.01
	н282	422928.84	1312021.26	3.33
	н279	422929.86	1312014.34	6.99
:3Y151	н283	422891.16	1311970.57	
	н284	422935.40	1311977.17	44.73
	н279	422929.86	1312014.34	37.58
	н282	422928.84	1312021.26	6.99
	5	422927.76	1312028.55	7.37
	н285	422863.43	1312018.96	65.04
	н283	422891.16	1311970.57	55.77
:3Y152	н3	423215.19	1311643.84	
	н2	423211.81	1311666.53	22.94
	н5	423208.70	1311687.30	21.00
	н7	423205.60	1311708.07	21.00
	н9	423202.50	1311728.83	20.99
	н11	423199.40	1311749.60	21.00
	н13	423196.30	1311770.37	21.00
	н15	423193.20	1311791.14	21.00
	н17	423190.10	1311811.90	20.99
	н19	423187.00	1311832.67	21.00
	н21	423183.90	1311853.44	21.00
	н23	423180.80	1311874.20	20.99
	н25	423177.70	1311894.97	21.00
	н27	423174.60	1311915.74	21.00
н29	423171.50	1311936.50	20.99	

Н31	423168.40	1311957.27	21.00
Н33	423165.29	1311978.04	21.00
Н35	423162.19	1311998.80	20.99
Н37	423159.09	1312019.57	21.00
Н39	423155.99	1312040.34	21.00
Н41	423152.88	1312061.10	20.99
Н43	423149.79	1312081.87	21.00
Н45	423146.68	1312102.64	21.00
Н47	423143.59	1312123.40	20.99
Н49	423140.49	1312144.17	21.00
Н51	423137.39	1312164.94	21.00
Н53	423134.29	1312185.70	20.99
Н55	423131.19	1312206.47	21.00
Н56	423128.06	1312227.43	21.19
3	423103.93	1312223.98	24.38
Н263	422938.31	1312200.28	167.31
Н261	422941.37	1312179.84	20.67
Н259	422944.30	1312160.18	19.88
Н257	422947.24	1312140.53	19.87
Н255	422950.17	1312120.88	19.87
Н253	422953.11	1312101.22	19.88
Н251	422956.04	1312081.57	19.87
Н247	422958.98	1312061.92	19.87
Н250	422961.91	1312042.26	19.88
Н249	422926.50	1312036.98	35.80
5	422927.76	1312028.55	8.52
Н282	422928.84	1312021.26	7.37
Н281	422932.13	1312021.76	3.33
Н280	422933.15	1312014.82	7.01
Н279	422929.86	1312014.34	3.32
Н284	422935.40	1311977.17	37.58
Н283	422891.16	1311970.57	44.73
Н268	422901.84	1311951.94	21.47
Н267	423003.14	1311966.96	102.41
10	423016.28	1311878.37	89.56
Н286	423042.27	1311696.60	183.62
14	423082.86	1311624.95	82.35
Н3	423215.19	1311643.84	133.67
Н59	423198.46	1311654.35	
Н60	423194.18	1311683.03	29.00
Н67	423189.89	1311711.71	29.00
Н68	423165.61	1311708.09	24.55
Н69	423143.36	1311704.77	22.50
Н70	423121.11	1311701.44	22.50
Н71	423098.85	1311698.12	22.51
Н264	423060.52	1311692.38	38.76
Н265	423090.60	1311638.24	61.94

	н66	423107.42	1311640.76	17.01
	н64	423129.67	1311644.08	22.50
	н62	423151.92	1311647.40	22.50
	н58	423174.18	1311650.73	22.51
	н59	423198.46	1311654.35	24.55
	н74	423188.12	1311723.58	
	н75	423183.84	1311752.26	29
	н87	423179.56	1311780.94	29
	н88	423154.46	1311777.19	25.38
	н89	423132.21	1311773.87	22.5
	н90	423109.96	1311770.55	22.5
	н91	423087.71	1311767.22	22.5
	н92	423065.45	1311763.90	22.51
	н93	423040.10	1311760.12	25.63
	н84	423044.38	1311731.43	29.01
	н85	423046.42	1311717.76	13.82
	н86	423054.29	1311703.59	16.21
	н83	423074.02	1311706.54	19.95
	н81	423096.27	1311709.86	22.5
	н79	423118.52	1311713.18	22.5
	н77	423140.78	1311716.51	22.51
	н73	423163.03	1311719.83	22.5
	н74	423188.12	1311723.58	25.37
	н96	423177.78	1311792.81	
	н97	423173.50	1311821.49	29.00
	н108	423169.22	1311850.17	29.00
	н109	423144.13	1311846.43	25.37
	н110	423121.87	1311843.10	22.51
	н111	423099.62	1311839.78	22.50
	н112	423077.37	1311836.46	22.50
	н113	423055.11	1311833.13	22.51
	н114	423029.76	1311829.35	25.63
	н106	423034.04	1311800.67	29.00
	н107	423038.33	1311771.98	29.01
	н105	423063.68	1311775.77	25.63
	н103	423085.93	1311779.09	22.50
	н101	423108.19	1311782.42	22.51
	н99	423130.44	1311785.74	22.50
	н95	423152.69	1311789.06	22.50
	н96	423177.78	1311792.81	25.37
	н117	423167.45	1311862.04	
	н118	423163.16	1311890.72	29.00
	н130	423158.88	1311919.40	29.00
	н129	423133.80	1311915.67	25.36
	н131	423111.54	1311912.34	22.51
	н132	423089.27	1311909.02	22.52
	н133	423067.01	1311905.69	22.51

	н134	423044.75	1311902.37	22.51
	н135	423019.42	1311898.58	25.61
	н127	423023.71	1311869.90	29.00
	н128	423027.99	1311841.22	29.00
	н126	423053.32	1311845.00	25.61
	н124	423075.58	1311848.32	22.51
	н122	423097.84	1311851.65	22.51
	н120	423120.10	1311854.97	22.51
	н116	423142.35	1311858.29	22.50
	н117	423167.45	1311862.04	25.38
	н136	423156.21	1311937.21	
	н137	423152.69	1311960.82	23.87
	н146	423149.16	1311984.43	23.87
	н147	423116.77	1311979.60	32.75
	н148	423084.38	1311974.76	32.75
	н149	423051.99	1311969.92	32.75
	н150	423019.60	1311965.09	32.75
	н144	423023.12	1311941.47	23.88
	н145	423026.65	1311917.86	23.87
	н143	423059.04	1311922.70	32.75
	н141	423091.43	1311927.53	32.75
	н139	423123.82	1311932.37	32.75
	н136	423156.21	1311937.21	32.75
	н151	423146.50	1312002.24	
	н152	423143.15	1312024.68	22.69
	н161	423139.80	1312047.12	22.69
	н162	423107.41	1312042.29	32.75
	н163	423075.02	1312037.45	32.75
	н164	423042.63	1312032.61	32.75
	н165	423010.24	1312027.78	32.75
	н159	423013.59	1312005.33	22.70
	н160	423016.94	1311982.89	22.69
	н158	423049.33	1311987.73	32.75
	н156	423081.72	1311992.56	32.75
	н154	423114.11	1311997.40	32.75
	н151	423146.50	1312002.24	32.75
	н169	423138.04	1312058.99	
	н166	423135.10	1312078.68	19.91
	н170	423132.24	1312097.81	19.34
	н172	423129.39	1312116.95	19.35
	н174	423126.53	1312136.09	19.35
	н176	423123.67	1312155.23	19.35
	н178	423120.81	1312174.36	19.34
	н180	423117.96	1312193.50	19.35
	н182	423114.38	1312217.49	24.26
	н183	423091.30	1312214.04	23.34
	н192	423068.22	1312210.59	23.34

н191	423071.80	1312186.61	24.25
н190	423074.66	1312167.47	19.35
н189	423077.51	1312148.33	19.35
н188	423080.37	1312129.20	19.34
н187	423083.23	1312110.06	19.35
н186	423086.09	1312090.92	19.35
н184	423088.94	1312071.78	19.35
н185	423091.88	1312052.10	19.90
н168	423114.96	1312055.55	23.34
н169	423138.04	1312058.99	23.33
н196	423080.01	1312050.33	
н193	423077.07	1312070.01	19.90
н197	423074.22	1312089.15	19.35
н199	423071.36	1312108.29	19.35
н201	423068.50	1312127.42	19.34
н203	423065.64	1312146.56	19.35
н205	423062.79	1312165.70	19.35
н207	423059.93	1312184.84	19.35
н209	423056.35	1312208.82	24.25
н210	423033.35	1312205.39	23.25
н219	423010.36	1312201.96	23.24
н218	423013.94	1312177.97	24.26
н217	423016.80	1312158.83	19.35
н216	423019.65	1312139.70	19.34
н215	423022.51	1312120.56	19.35
н214	423025.37	1312101.42	19.35
н213	423028.23	1312082.28	19.35
н211	423031.08	1312063.14	19.35
н212	423034.02	1312043.46	19.90
н195	423057.02	1312046.90	23.26
н196	423080.01	1312050.33	23.24
н223	423022.15	1312041.69	
н220	423019.22	1312061.37	19.90
н224	423016.36	1312080.51	19.35
н226	423013.50	1312099.65	19.35
н228	423010.64	1312118.79	19.35
н230	423007.79	1312137.92	19.34
н232	423004.93	1312157.06	19.35
н234	423002.07	1312176.20	19.35
н236	422998.49	1312200.18	24.25
н237	422975.49	1312196.75	23.25
н246	422952.50	1312193.32	23.24
н245	422956.08	1312169.33	24.26
н244	422958.94	1312150.19	19.35
н243	422961.80	1312131.06	19.34
н242	422964.65	1312111.92	19.35
н241	422967.51	1312092.78	19.35

	Н240	422970.37	1312073.64	19.35
	Н238	422973.23	1312054.51	19.34
	Н239	422976.16	1312034.82	19.91
	Н222	422999.16	1312038.26	23.26
	Н223	423022.15	1312041.69	23.24
	Н269	422999.59	1311986.75	
	Н270	422994.14	1312023.23	36.88
	Н277	422993.11	1312030.15	7.00
	Н272	422987.70	1312029.34	5.47
	Н273	422974.11	1312027.31	13.74
	Н278	422946.75	1312023.23	27.66
	Н275	422947.76	1312016.36	6.94
	Н276	422953.22	1311979.83	36.94
	Н269	422999.59	1311986.75	46.88
:3Y153	13	423119.92	1311559.53	
	14	423082.86	1311624.95	75.19
	Н286	423042.27	1311696.60	82.35
	11	423055.77	1311602.13	95.43
	12	423083.14	1311554.28	55.12
	13	423119.92	1311559.53	37.15
:3Y154	Н266	422924.49	1311912.40	
	Н268	422901.84	1311951.94	45.57
	Н283	422891.16	1311970.57	21.47
	Н285	422863.43	1312018.96	55.77
	6	422845.50	1312016.29	18.13
	7	422823.40	1312056.03	45.47
	8	422812.69	1312027.14	30.81
	9	422865.89	1311934.12	107.16
	Н266	422924.49	1311912.40	62.50

8. ВИД РАЗРЕШЕННОГО ИСПОЛЬЗОВАНИЯ ОБРАЗУЕМЫХ ЗЕМЕЛЬНЫХ УЧАСТКОВ

Обозначение участков	Территориальная зона	Категория земель	Наименование и код планируемого вида разрешенного использования земельного участка
1	2	4	5
:ЗУ1	Ж-1А Зона коттеджной застройки	Земли населенных пунктов	Для индивидуального жилищного строительства (2.1)
:ЗУ2	Ж-1А Зона коттеджной застройки	Земли населенных пунктов	Для индивидуального жилищного строительства (2.1)
:ЗУ3	Ж-1А Зона коттеджной застройки	Земли населенных пунктов	Для индивидуального жилищного строительства (2.1)
:ЗУ4	Ж-1А Зона коттеджной застройки	Земли населенных пунктов	Для индивидуального жилищного строительства (2.1)
:ЗУ5	Ж-1А Зона коттеджной застройки	Земли населенных пунктов	Для индивидуального жилищного строительства (2.1)
:ЗУ6	Ж-1А Зона коттеджной застройки	Земли населенных пунктов	Для индивидуального жилищного строительства (2.1)
:ЗУ7	Ж-1А Зона коттеджной застройки	Земли населенных пунктов	Для индивидуального жилищного строительства (2.1)
:ЗУ8	Ж-1А Зона коттеджной застройки	Земли населенных пунктов	Для индивидуального жилищного строительства (2.1)
:ЗУ9	Ж-1А Зона коттеджной застройки	Земли населенных пунктов	Для индивидуального жилищного строительства (2.1)
:ЗУ10	Ж-1А Зона коттеджной застройки	Земли населенных пунктов	Для индивидуального жилищного строительства (2.1)
:ЗУ11	Ж-1А Зона коттеджной застройки	Земли населенных пунктов	Для индивидуального жилищного строительства (2.1)
:ЗУ12	Ж-1А Зона коттеджной застройки	Земли населенных пунктов	Для индивидуального жилищного строительства (2.1)
:ЗУ13	Ж-1А Зона коттеджной застройки	Земли населенных пунктов	Для индивидуального жилищного строительства (2.1)
:ЗУ14	Ж-1А Зона коттеджной застройки	Земли населенных пунктов	Для индивидуального жилищного строительства (2.1)
:ЗУ15	Ж-1А Зона коттеджной застройки	Земли населенных пунктов	Для индивидуального жилищного строительства (2.1)
:ЗУ16	Ж-1А Зона коттеджной застройки	Земли населенных пунктов	Для индивидуального жилищного строительства (2.1)
:ЗУ17	Ж-1А Зона коттеджной застройки	Земли населенных пунктов	Для индивидуального жилищного строительства (2.1)
:ЗУ18	Ж-1А Зона коттеджной застройки	Земли населенных пунктов	Для индивидуального жилищного строительства (2.1)
:ЗУ19	Ж-1А Зона коттеджной застройки	Земли населенных пунктов	Для индивидуального жилищного строительства (2.1)
:ЗУ20	Ж-1А Зона коттеджной застройки	Земли населенных пунктов	Для индивидуального жилищного строительства (2.1)

:ЗУ136	Ж-1А Зона коттеджной застройки	Земли населенных пунктов	Для индивидуального жилищного строительства (2.1)
:ЗУ137	Ж-1А Зона коттеджной застройки	Земли населенных пунктов	Для индивидуального жилищного строительства (2.1)
:ЗУ138	Ж-1А Зона коттеджной застройки	Земли населенных пунктов	Для индивидуального жилищного строительства (2.1)
:ЗУ139	Ж-1А Зона коттеджной застройки	Земли населенных пунктов	Для индивидуального жилищного строительства (2.1)
:ЗУ140	Ж-1А Зона коттеджной застройки	Земли населенных пунктов	Для индивидуального жилищного строительства (2.1)
:ЗУ141	Ж-1А Зона коттеджной застройки	Земли населенных пунктов	Для индивидуального жилищного строительства (2.1)
:ЗУ142	Ж-1А Зона коттеджной застройки	Земли населенных пунктов	Для индивидуального жилищного строительства (2.1)
:ЗУ143	Ж-1А Зона коттеджной застройки	Земли населенных пунктов	Для индивидуального жилищного строительства (2.1)
:ЗУ144	Ж-1А Зона коттеджной застройки	Земли населенных пунктов	Для индивидуального жилищного строительства (2.1)
:ЗУ145	Ж-1А Зона коттеджной застройки	Земли населенных пунктов	Деловое управление (4.1) Бытовое обслуживание (3.3) Магазины (4.4) Банковская и страховая деятельность (4.5) Общественное питание (4.6) Спорт (5.1)
:ЗУ146	Ж-1А Зона коттеджной застройки	Земли населенных пунктов	Деловое управление (4.1) Бытовое обслуживание (3.3) Магазины (4.4) Банковская и страховая деятельность (4.5) Общественное питание (4.6) Спорт (5.1)
:ЗУ147	Ж-1А Зона коттеджной застройки	Земли населенных пунктов	Деловое управление (4.1) Дошкольное, начальное и среднее общее образование (3.5.1) Бытовое обслуживание (3.3) Магазины (4.4) Банковская и страховая деятельность (4.5) Общественное питание (4.6) Спорт (5.1)
:ЗУ148	Ж-1А Зона коттеджной застройки	Земли населенных пунктов	Коммунальное обслуживание (3.1)
:ЗУ149	Ж-1А Зона коттеджной застройки	Земли населенных пунктов	Коммунальное обслуживание (3.1)
:ЗУ150	Ж-1А Зона коттеджной застройки	Земли населенных пунктов	Коммунальное обслуживание (3.1)

:3У151	Ж-1А Зона коттеджной застройки	Земли населенных пунктов	Деловое управление (4.1) Бытовое обслуживание (3.3) Магазины (4.4) Банковская и страховая деятельность (4.5) Общественное питание (4.6) Спорт (5.1)
:3У152	Ж-1А Зона коттеджной застройки	Земли населенных пунктов	Земельные участки (территории) общего пользования (12.0)
:3У153	Ж-1А Зона коттеджной застройки	Земли населенных пунктов	Земельные участки (территории) общего пользования (12.0)
:3У154	Ж-1А Зона коттеджной застройки	Земли населенных пунктов	Земельные участки (территории) общего пользования (12.0)

9. ПЕРЕЧЕНЬ И СВЕДЕНИЯ О ПЛОЩАДИ ОБРАЗУЕМЫХ ЗЕМЕЛЬНЫХ УЧАСТКОВ, КОТОРЫЕ БУДУТ ОТНЕСЕНЫ К ТЕРРИТОРИЯМ ОБЩЕГО ПОЛЬЗОВАНИЯ ИЛИ ИМУЩЕСТВУ ОБЩЕГО ПОЛЬЗОВАНИЯ, В ТОМ ЧИСЛЕ В ОТНОШЕНИИ КОТОРЫХ ПРЕДПОЛАГАЮТСЯ РЕЗЕРВИРОВАНИЕ И (ИЛИ) ИЗЪЯТИЕ ДЛЯ ГОСУДАРСТВЕННЫХ ИЛИ МУНИЦИПАЛЬНЫХ НУЖД.

Проектом межевания подлежат образованию земельные участки, которые будут относиться к территории общего пользования, условные обозначения :ЗУ152, :ЗУ153, :ЗУ154:

Наименование и код (числовое обозначение) вида разрешенного использования земельных участков	Наименование вида разрешенного использования объектов капитального строительства
Земельные участки (территории) общего пользования (12.0)	- зеленые насаждения; - скверы; - бульвары; - проезды; - пешеходные тротуары; - велодорожки; - малые архитектурные формы благоустройства; - фонтаны; - спортивные и игровые площадки

В отношении земельных участков с условными обозначениями - :ЗУ153 и :ЗУ154 предполагается резервирование и (или) изъятие для государственных или муниципальных нужд.

10. ЦЕЛЕВОЕ НАЗНАЧЕНИЕ ЛЕСОВ, ВИД (ВИДЫ) РАЗРЕШЕННОГО ИСПОЛЬЗОВАНИЯ ЛЕСНОГО УЧАСТКА, КОЛИЧЕСТВЕННЫЕ И КАЧЕСТВЕННЫЕ ХАРАКТЕРИСТИКИ ЛЕСНОГО УЧАСТКА, СВЕДЕНИЯ О НАХОЖДЕНИИ ЛЕСНОГО УЧАСТКА В ГРАНИЦАХ ОСОБО ЗАЩИТНЫХ УЧАСТКОВ ЛЕСОВ (В СЛУЧАЕ, ЕСЛИ ПОДГОТОВКА ПРОЕКТА МЕЖЕВАНИЯ ТЕРРИТОРИИ ОСУЩЕСТВЛЯЕТСЯ В ЦЕЛЯХ ОПРЕДЕЛЕНИЯ МЕСТОПОЛОЖЕНИЯ ГРАНИЦ ОБРАЗУЕМЫХ И (ИЛИ) ИЗМЕНЯЕМЫХ ЛЕСНЫХ УЧАСТКОВ)

Исходный земельный участок с кадастровым номером 63:09:0103035:8115 и образуемые земельные участки с условными обозначениями 63:09:0103035:8115:ЗУ1-:ЗУ154, не относятся к землям лесного фонда.

11. СВЕДЕНИЯ О ГРАНИЦАХ ТЕРРИТОРИИ, В ОТНОШЕНИИ КОТОРОЙ УТВЕРЖДЕН ПРОЕКТ МЕЖЕВАНИЯ, СОДЕРЖАЩИЕ ПЕРЕЧЕНЬ КООРДИНАТ ХАРАКТЕРНЫХ ТОЧЕК ЭТИХ ГРАНИЦ В СИСТЕМЕ КООРДИНАТ, ИСПОЛЬЗУЕМОЙ ДЛЯ ВЕДЕНИЯ ЕДИНОГО ГОСУДАРСТВЕННОГО РЕЕСТРА НЕДВИЖИМОСТИ.

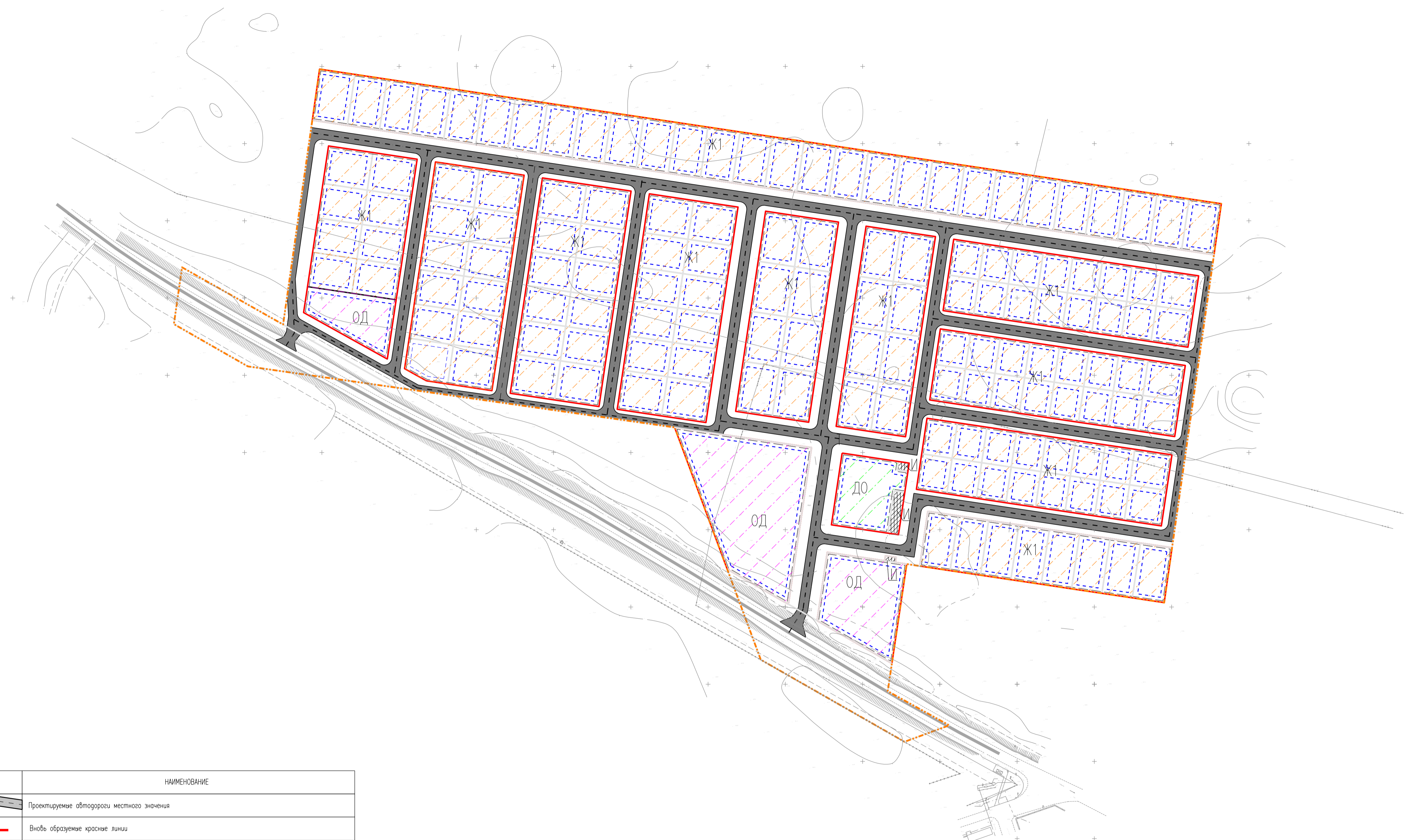

Каталог координат поворотных точек границы территории, в отношении которой утвержден проект межевания

Система координат: МСК-63, зона 1

№	Дирекционный угол	Расстояние	X	Y
1			423248.19	1311648.55
2	98° 29' 31"	590.07	423161.05	1312232.16
3	188° 08' 59"	57.7	423103.93	1312223.98
4	188° 08' 31"	203.13	422902.84	1312195.21
5	278° 30' 15"	168.51	422927.76	1312028.55
6	188° 28' 36"	83.16	422845.50	1312016.29
7	119° 04' 44"	45.47	422823.40	1312056.03
8	249° 39' 33"	30.81	422812.69	1312027.14
9	299° 45' 57"	107.15	422865.89	1311934.12
10	339° 39' 36"	160.39	423016.28	1311878.37
11	278° 08' 08"	279.04	423055.77	1311602.13
12	299° 46' 09"	55.12	423083.14	1311554.28
13	8° 07' 24"	37.15	423119.92	1311559.53
14	119° 31' 52"	75.18	423082.86	1311624.95
1	8° 07' 25"	167	423248.19	1311648.55

2. Проект межевания территории. Графическая часть

ЧЕРТЕЖ ПРОЕКТА МЕЖЕВАНИЯ
 ТОМ 3 ОСНОВНАЯ ЧАСТЬ
 (Чертеж границ зон планируемого размещения объектов капитального строительства)



Условный знак для отображения	НАИМЕНОВАНИЕ
	Проектируемые автодороги местного значения
	Вновь образуемые красные линии
	Минимальный отступ (1м.) от границы земельного участка до строений и сооружений
	Линия реулирования застройки (Зж.)
	Граница образуемых земельных участков
ФУНКЦИОНАЛЬНЫЕ ЗОНЫ	
	Ж1 - Зона застройки индивидуальными жилыми домами
	ОД - Общественно-деловая зона
	ДО - Зона размещения объектов дошкольного образования
	И - Зона инженерной инфраструктуры
	Т - Зона улиц и дорог (мест общего пользования между красными линиями)

ООО "ГК ПРОЕКТ-РЕГИОН"					Документация по планировке территории – проект планировки территории и проект межевания территории проектируемого жилого массива по адресу: Самарская область, г. Тольятти, Автозаводский район, вост.-западная часть КК 63:09:0103035, на участке с кадастровым номером 63:09:0103035:8115					
Изм.	Кол.уч.	Лист	N док.	Подпись	Дата	Проект межевания территории Основная часть	Масштаб	Лист	Листов	
Директор		Рыжова Ю.А.					1:1500	3	3	
Проверил							Чертеж границ зон планируемого размещения объектов капитального строительства	СРО-И-036-181220012 рег. номер 040618/863 от 04.06.2018 г.		
Составил		Рыжова Ю.А.								