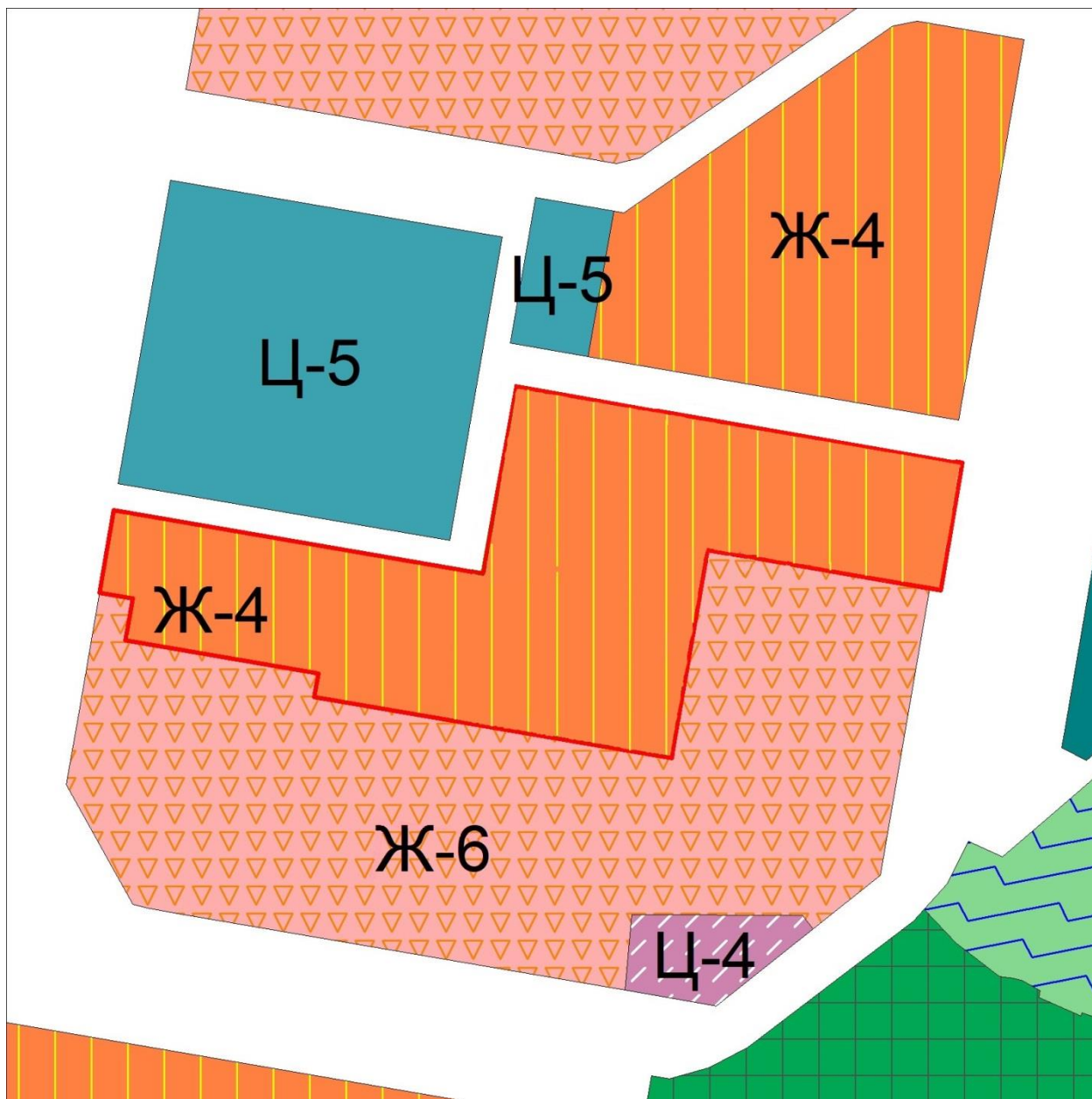


Приложение 1
к решению Думы
городского округа Тольятти
от №

Фрагмент карты градостроительного зонирования городского округа Тольятти
(в границах территории кадастрового квартала 63:09: 0101181)



Масштаб 1:3500

Председатель Думы
городского округа Тольятти

Н.И. Остудин

Приложение 2
к решению Думы
городского округа Тольятти
от №

ОПИСАНИЕ МЕСТОПОЛОЖЕНИЯ ГРАНИЦ

части территориальной зоны
Ж-4 "Зона многоэтажной жилой застройки"
(реестровый номер 63:09-7.3)

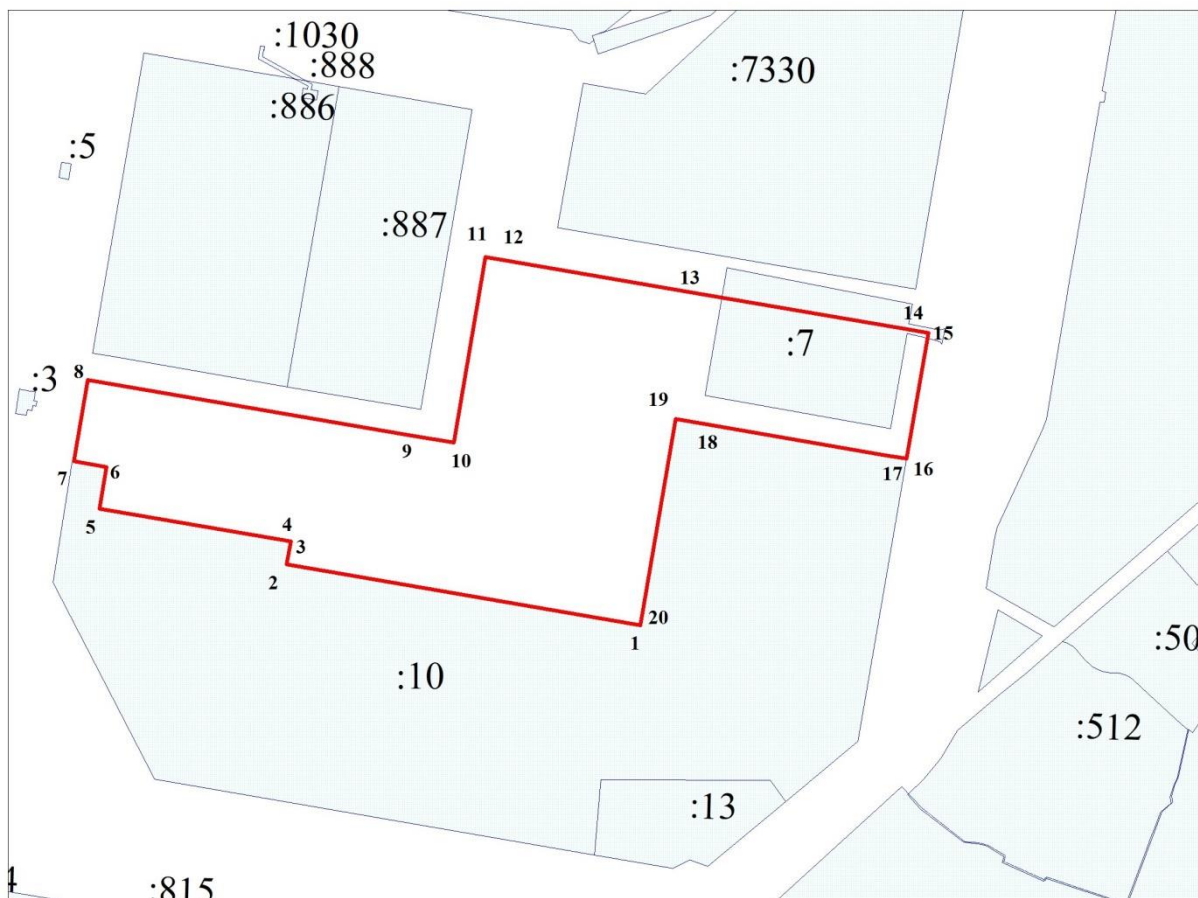
(наименование объекта, местоположение границ которого описано (далее -объект)

Раздел 1		
N п/п	Характеристики объекта	Описание характеристик
1	2	3
1.	Местоположение объекта	Российская Федерация, Самарская область, городской округ Тольятти, город Тольятти
2.	Площадь объекта +/-величина погрешности определения площади (P +/--дельта P)	46320 +/- 75 м ²
3.	Иные характеристики объекта	-



Раздел 2. Сведения о местоположении границ объекта землеустройства							
1. Система координат: МСК-63							
2. Сведения о характерных точках границ объекта							
Обозначение характерных точек границ	Координаты, м		Метод определения координат характерной точки		Средняя квадратическая погрешность положения характерной точки (Mt), м	Описание обозначения точки на местности (при наличии)	
	X	Y					
1	2	3	4			5	
-	-	-	-		-	-	
3. Сведения о характерных точках части (частей) границы объекта							
Обозначение характерных точек границ	Координаты, м		Метод определения координат характерной точки		Средняя квадратическая погрешность положения характерной точки (Mt), м	Описание обозначения точки на местности (при наличии)	
	X	Y					
1	2	3	4		5	6	
Часть N 1							
-	-	-	-		-	-	
Раздел 3. Сведения о местоположении измененных (уточненных) границ объекта							
1. Система координат							
2. Сведения о характерных точках границ объекта землеустройства -							
Обозначение характерных точек границ	Существующие координаты, м		Измененные (уточненные) координаты, м		Метод определения координат характерной точки	Средняя квадратическая погрешность положения характерной точки (Mt), м	Описание обозначения точки на местности (при наличии)
	X	Y	X	Y			
1	2	3	4	5	6		7
3. Сведения о характерных точках части (частей) границы объекта							
Часть N 1							
1	-	-	420891,99	1317519,22	аналитический	0.10	-
2	-	-	420920,19	1317322,19	аналитический	0.10	-
3	-	-	420933,06	1317324,04	аналитический	0.10	-
4	-	-	420933,56	1317320,56	аналитический	0.10	-
5	-	-	420948,29	1317217,58	аналитический	0.10	-
6	-	-	420971,53	1317220,90	аналитический	0.10	-
7	-	-	420974,15	1317202,57	аналитический	0.10	-
8	-	-	421019,50	1317209,06	аналитический	0.10	-
9	-	-	420993,70	1317389,15	аналитический	0.10	-
10	-	-	420990,30	1317412,94	аналитический	0.10	-

11	-	-	421093,67	1317427,64	аналитический	0.10	-
12	-	-	421091,44	1317443,27	аналитический	0.10	-
13	-	-	421076,89	1317545,62	аналитический	0.10	-
14	-	-	421060,29	1317662,36	аналитический	0.10	-
15	-	-	421058,59	1317674,28	аналитический	0.10	-
16			420988,42	1317664,26	аналитический	0.10	-
17			420990,12	1317652,38	аналитический	0.10	-
18			421004,11	1317554,73	аналитический	0.10	-
19			421006,83	1317535,66	аналитический	0.10	-
20			420897,32	1317519,98	аналитический	0.10	-
1			420891,99	1317519,22	аналитический	0.10	-

ПЛАН ГРАНИЦ ОБЪЕКТА
части территориальной зоны Ж-4 "Зона многоэтажной жилой застройки"
(реестровый номер 63:09-7.3)



Используемые условные знаки и обозначения:

-  вновь образуемая часть территориальной зоны Ж-4
- 1** характеристическая точка границы части территориальной зоны Ж-4
-  граница и кадастровый номер земельного участка, сведения о котором содержится в ЕГРН

Директор ООО "Тольятти-Проект"

Трифонов П.Н.

Дата 31.10.2022

Приложение 3
к решению Думы
городского округа Тольятти
от №

ОПИСАНИЕ МЕСТОПОЛОЖЕНИЯ ГРАНИЦ

части территориальной зоны

Р-1 "Зона территорий озеленения общего пользования"

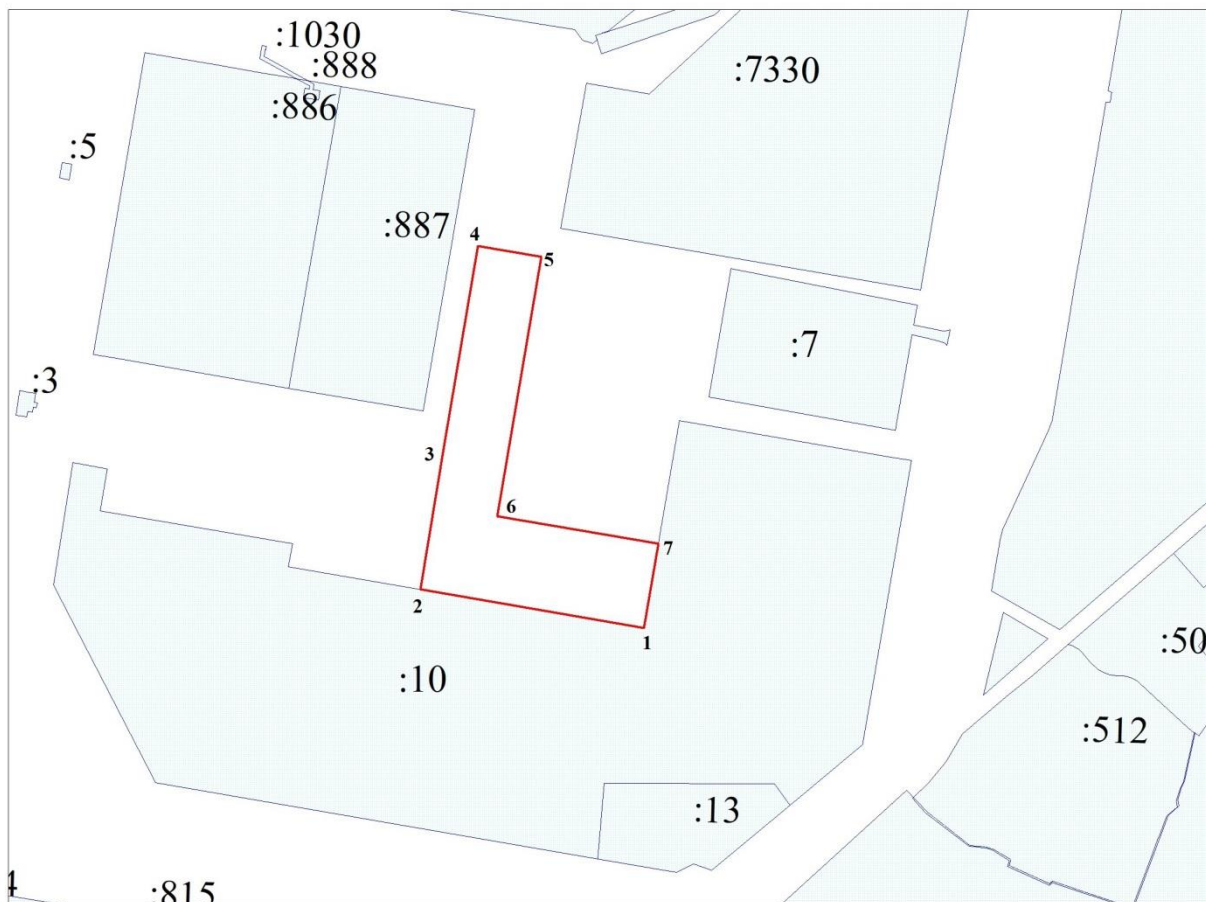
(реестровый номер 63:09-7.18)

(наименование объекта, местоположение границ которого описано (далее -объект)



Раздел 1		
N п/п	Характеристики объекта	Описание характеристик
1	2	3
1.	Местоположение объекта	Российская Федерация, Самарская область, городской округ Тольятти, город Тольятти
2.	Площадь объекта +/-величина погрешности определения площади (Р +/--дельта Р)	11055 +/- 37 м ²
3.	Иные характеристики объекта	-

Раздел 2. Сведения о местоположении границ объекта землеустройства							
1. Система координат: МСК-63							
2. Сведения о характерных точках границ объекта							
Обозначение характерных точек границ	Координаты, м		Метод определения координат характерной точки	Средняя квадратическая погрешность положения характерной точки (Mt), м	Описание обозначения точки на местности (при наличии)		
	X	Y					
1	2	3	4		5		
-	-	-	-	-	-		
3. Сведения о характерных точках части (частей) границы объекта							
Обозначение характерных точек границ	Координаты, м		Метод определения координат характерной точки	Средняя квадратическая погрешность положения характерной точки (Mt), м	Описание обозначения точки на местности (при наличии)		
	X	Y					
1	2	3	4	5	6		
Часть N 1							
-	-	-	-	-	-		
Раздел 3. Сведения о местоположении измененных (уточненных) границ объекта							
1. Система координат							
2. Сведения о характерных точках границ объекта землеустройства -							
Обозначение характерных точек границ	Существующие координаты, м		Измененные (уточненные) координаты, м		Метод определения координат характерной точки	Средняя квадратическая погрешность положения характерной точки (Mt), м	Описание обозначения точки на местности (при наличии)
	X	Y	X	Y			
1	2	3	4	5	6		7
3. Сведения о характерных точках части (частей) границы объекта							
Часть N 1							
1	420891,99	1317519,22	-	-	аналитический	0.10	-
2	420909,73	1317395,25	-	-	аналитический	0.10	-
3	420991,24	1317406,35	-	-	аналитический	0.10	-
4	421100,02	1317421,92	-	-	аналитический	0.10	-
5	421095,00	1317457,04	-	-	аналитический	0.10	-
6	420951,47	1317436,51	-	-	аналитический	0.10	-
7	420938,67	1317525,90	-	-	аналитический	0.10	-
1	420891,99	1317519,22	-	-	аналитический	0.10	-

ПЛАН ГРАНИЦ ОБЪЕКТА
части территориальной зоны Р-1 "Зона территорий озеленения общего пользования"
(реестровый номер 63:09-7.18)



Используемые условные знаки и обозначения:

-  **часть границы территориальной зоны Р-1, прекращающая свое существование**
- 1** **точка части границы территориальной зоны Р-1 и ее обозначение, прекращающая свое существование**
-  **граница и кадастровый номер земельного участка, сведения о котором содержится в ЕГРН**

Директор ООО "Тольятти-Проект"

Трифонов П.Н.

Дата 31.10.2022

Приложение 4
к решению Думы
городского округа Тольятти
от №

ОПИСАНИЕ МЕСТОПОЛОЖЕНИЯ ГРАНИЦ

части территориальной зоны

**Ж-6 "Зона объектов дошкольного, начального общего и среднего (полного)
общего образования"**

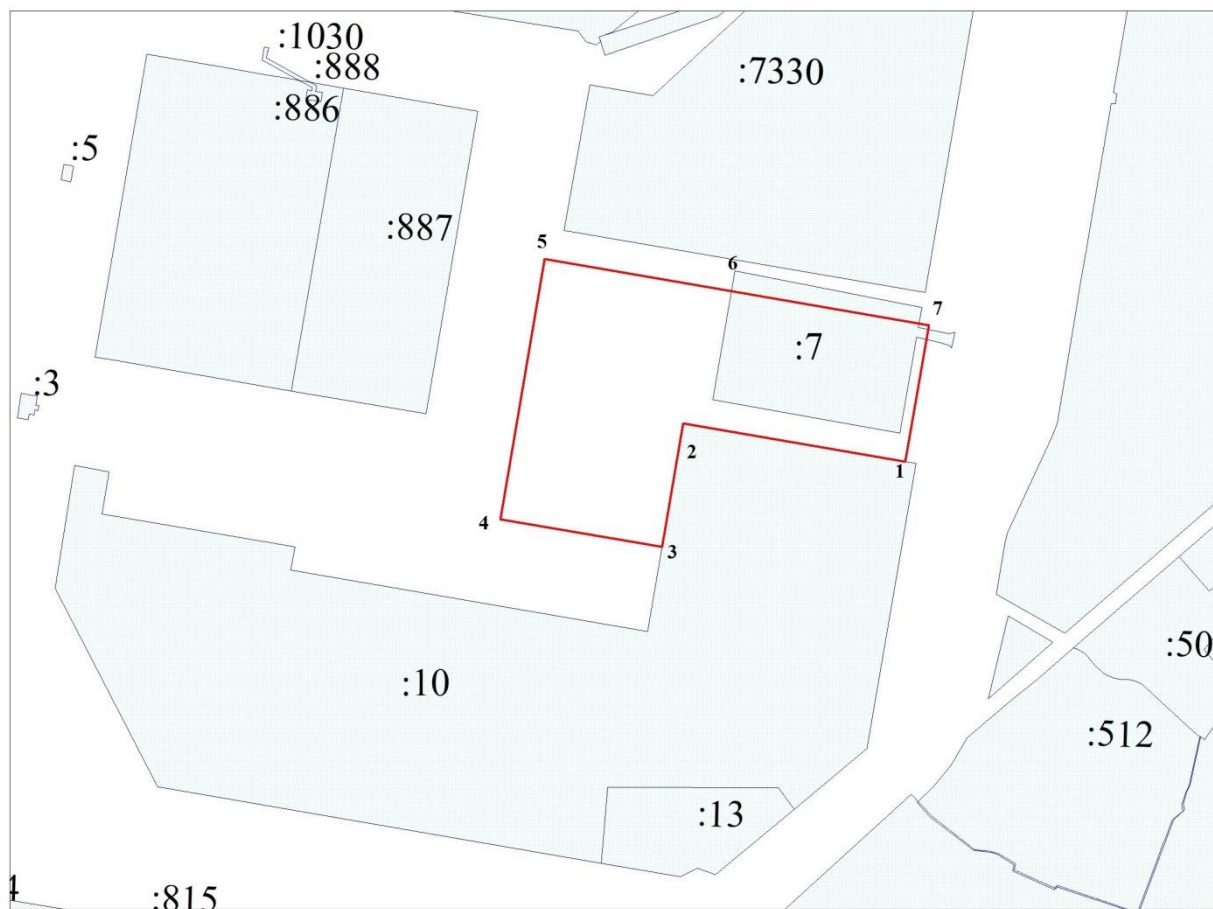
(реестровый номер 63:09-7.30)

(наименование объекта, местоположение границ которого описано (далее -объект)



Раздел 1		
N п/п	Характеристики объекта	Описание характеристик
1	2	3
1.	Местоположение объекта	Российская Федерация, Самарская область, городской округ Тольятти, город Тольятти
2.	Площадь объекта +/-величина погрешности определения площади (P +/--дельта P)	22530 +/- 53 м ²
3.	Иные характеристики объекта	-


Раздел 2. Сведения о местоположении границ объекта землеустройства							
1. Система координат: МСК-63							
2. Сведения о характерных точках границ объекта							
Обозначение характерных точек границ	Координаты, м		Метод определения координат характерной точки	Средняя квадратическая погрешность положения характерной точки (Mt), м	Описание обозначения точки на местности (при наличии)		
	X	Y					
1	2	3	4		5		
-	-	-	-	-	-		
3. Сведения о характерных точках части (частей) границы объекта							
Обозначение характерных точек границ	Координаты, м		Метод определения координат характерной точки	Средняя квадратическая погрешность положения характерной точки (Mt), м	Описание обозначения точки на местности (при наличии)		
	X	Y					
1	2	3	4	5	6		
Часть N 1							
-	-	-	-	-	-		
Раздел 3. Сведения о местоположении измененных (уточненных) границ объекта							
1. Система координат							
2. Сведения о характерных точках границ объекта землеустройства -							
Обозначение характерных точек границ	Существующие координаты, м		Измененные (уточненные) координаты, м		Метод определения координат характерной точки	Средняя квадратическая погрешность положения характерной точки (Mt), м	Описание обозначения точки на местности (при наличии)
	X	Y	X	Y			
1	2	3	4	5	6		7
3. Сведения о характерных точках части (частей) границы объекта							
Часть N 1							
1	420989,27	1317658,32	-	-	аналитический	0.10	-
2	421006,83	1317535,66	-	-	аналитический	0.10	-
3	420938,67	1317525,90	-	-	аналитический	0.10	-
4	420951,47	1317436,51	-	-	аналитический	0.10	-
5	421095,00	1317457,04	-	-	аналитический	0.10	-
6	421079,42	1317565,94	-	-	аналитический	0.10	-
7	421064,65	1317669,10	-	-	аналитический	0.10	-
1	420989,27	1317658,32	-	-	аналитический	0.10	-

ПЛАН ГРАНИЦ ОБЪЕКТА
части территориальной зоны Ж-6 "Зона объектов дошкольного,
начального общего и среднего (полного) общего образования"
(реестровый номер 63:09-7.30)



Используемые условные знаки и обозначения:

-  часть границы территориальной зоны Ж-6 прекращающая свое существование
- 1** точка части границы территориальной зоны Ж-6 и ее обозначение, прекращающая свое существование
-  граница и кадастровый номер земельного участка, сведения о котором содержится в ЕГРН

Директор ООО "Тольятти-Проект"  Трифонов П.Н.

Дата 31.10.2022