ПРАВИТЕЛЬСТВО САМАРСКОЙ ОБЛАСТИ

ПОСТАНОВЛЕНИЕ

от 14.07.2026 № 448

О внесении изменений в Генеральный план городского округа Тольятти Самарской области

В соответствии с Градостроительным кодексом Российской Федерации, законами Самарской области «О градостроительной деятельности на территории Самарской области», «О перераспределении полномочий между органами местного самоуправления и органами государственной власти Самарской области в сферах градостроительной деятельности и рекламы на территории Самарской области» Правительство Самарской области ПОСТАНОВЛЯЕТ:

1. Внести в Генеральный план городского округа Тольятти Самарской области, утвержденный решением Думы городского округа Тольятти Самарской области от 25.05.2018 № 1756, следующие изменения:

Положение о территориальном планировании городского округа Тольятти Самарской области изложить в редакции согласно приложению 1 к настоящему постановлению;

карту границ населенных пунктов (в том числе границ образуемых населенных пунктов) городского округа Тольятти Самарской области (М 1:10000) изложить в редакции согласно приложению 2 к настоящему постановлению;

карту функциональных зон городского округа Тольятти Самарской области (М 1:10 000) изложить в редакции согласно приложению 3 к настоящему постановлению;

005001

карту планируемого размещения объектов транспортной инфраструктуры городского округа Тольятти Самарской области (М 1:10 000) изложить в редакции согласно приложению 4 к настоящему постановлению;

карту планируемого размещения объектов местного значения, относящихся к областям образования, здравоохранения, физической культуры и спорта, прочих объектов обслуживания городского округа Тольятти Самарской области (М 1:10 000) изложить в редакции согласно приложению 5 к настоящему постановлению;

графическое описание местоположения границ населенного пункта – города Тольятти, входящего в состав городского округа Тольятти Самарской области, изложить в редакции согласно приложению 6 к настоящему постановлению.

2. Министерству градостроительной политики Самарской области обеспечить доступ к утвержденному Генеральному плану городского округа Тольятти Самарской области в федеральной государственной информационной системе территориального планирования в срок, не превышающий десяти дней со дня вступления в силу настоящего постановления.

3. Контроль за выполнением настоящего постановления возложить на министерство градостроительной политики Самарской области.

4. Опубликовать настоящее постановление в средствах массовой информации.

5. Настоящее постановление вступает в силу со дня его официального опубликования.

Первый
заместитель Губернатора
Самарской области –
председатель Правительства
Самарской области

АДМИНИСТРАЦИЯ ГУБЕРНАТОРА САМАРСКОЙ ОБЛАСТИ * Секретариат Губернатора Самарской области и Правительства Самарской области * Управление делопроизводства

В.А. Шабалатов

ПРИЛОЖЕНИЕ 1
к постановлению Правительства
Самарской области
от 14.07.2026 № 448

ПОЛОЖЕНИЕ
о территориальном планировании городского округа Тольятти Самарской области

В соответствии с законодательством о градостроительной деятельности Генеральный план городского округа Тольятти Самарской области (далее – Генеральный план) является документом территориального планирования городского округа.

Генеральный план включает в себя:

1. Положение о территориальном планировании городского округа Тольятти Самарской области;

2. Графические материалы:

1) карту границ населенных пунктов (в том числе границ образуемых населенных пунктов) городского округа Тольятти Самарской области (М 1:10000);

2) карту функциональных зон городского округа Тольятти Самарской области (М 1:10 000);

3) карту планируемого размещения объектов транспортной инфраструктуры городского округа Тольятти Самарской области (М 1:10000);

4) карту планируемого размещения объектов местного значения, относящихся к областям образования, здравоохранения, физической культуры и спорта, прочих объектов обслуживания городского округа Тольятти Самарской области (М 1:10000);

3. Том 3 «Сведения о границе населенного пункта – города Тольятти, входящего в состав городского округа Тольятти Самарской области»

(электронный документ в формате XML, содержащий сведения о границе населенного пункта).

1. Общие положения

1.1. Территориальное планирование городского округа Тольятти осуществляется посредством разработки и утверждения нового Генерального плана городского округа Тольятти.

1.2. Генеральный план разработан в соответствии с Градостроительным кодексом Российской Федерации.

1.3. Генеральный план реализуется в границах городского округа Тольятти с учетом развития прилегающей к нему территории.

1.4. В Генеральном плане учтены ограничения использования территории, установленные в соответствии с законодательством Российской Федерации.

1.5. В составе Генерального плана определен срок его реализации:

расчетный срок реализации (далее – расчетный срок), на который рассчитаны все основные проектные решения, – до 2042 года включительно.

1.6. Проектные решения Генерального плана на расчетный срок являются основанием для корректировки Правил землепользования и застройки и разработки документации по планировке территории городского округа Тольятти.

2. Мероприятия по развитию функционально-планировочной структуры городского округа Тольятти

Основные градостроительные решения, заложенные в основу проектного территориального развития городского округа, представлены следующими положениями.

2.1. Обеспечение планировочного и инфраструктурного развития городского округа в увязке с опорными центрами агломерационной системы расселения.

2.2. Осуществление градостроительной деятельности в действующих на расчетный срок границах городского округа.

2.3. Интенсификация использования земель и земельных участков в

границах городского округа с выявлением неэффективно используемых территориальных ресурсов, повышение градостроительной ценности территорий.

2.3.1. Поэтапная реновация территорий индивидуальной и многоквартирной малоэтажной жилой застройки Центрального района.

2.3.2. Регенерация и функциональная активизация внутренних пространств микрорайонов Автозаводского района.

2.3.3. Редевелопмент производственных и коммунальных территорий: части неиспользуемых территорий ОАО «Волгоцеммаш», прилегающих к улицам Комсомольской и Новозаводской, территорий мясокомбината «Комсомольский», обувной фабрики на улице Коммунальной, бывших полигонов военных частей Комсомольского района.

2.3.4. Рекультивация территории бывшего ОАО «Фосфор» с дальнейшим использованием участка под производственно-коммунальные функции.

2.3.5. Организация новой функциональной зоны на буферных территориях между производственной и жилой застройкой – зоны обслуживания объектов, необходимых для осуществления производственной и предпринимательской деятельности, не оказывающих вредного воздействия на окружающую среду и, соответственно, не требующих установления санитарно-защитной зоны.

2.3.6. Модернизация существующих производств с целью минимизации количества отходов, направляемых на захоронение, развития систем использования вторичных ресурсов путем реконструкции существующих и строительства новых объектов капитального строительства в производственных зонах, в том числе по переработке отходов, мусоросортировочных и перегрузочных станций.

2.4. Выборочная средовая реконструкция исторической части Комсомольского района, в том числе в микрорайоне Шлюзовой, а также микрорайона Портовый с учетом сложившейся исторической планировки

города и предлагаемых зон охраны объектов историко-культурного значения (охранных зон, зон регулирования застройки, зон охраняемого природного ландшафта) при условии обеспечения сохранности всех исторически ценных градоформирующих факторов: планировки, застройки, композиции, соотношения между различными пространствами (свободными, застроенными, озелененными), объемно-пространственной структуры, фрагментарного наследия и др.

2.5. Реализация политики дальнейшего развития городских территорий через разработку документов по комплексной планировке районов города, включающих кварталы и планировочные модули разного функционального назначения.

В качестве основных территорий, предусматривающих формирование новых планировочных районов города, определены незастроенные территории в северной части между Автозаводским и Центральным районами, и в западной части – за Московским проспектом.

2.5.1. Новый планировочный район – Smart-район и международный инжиниринговый центр в границах Южного шоссе, Московского проспекта, поселка Приморский и западной границы Тольятти – территория комплексного проектирования и освоения, включающего производственные, жилые, общественные и рекреационные функции.

2.5.2. Включение в понятие «Комплексное развитие территорий» баланса между планируемым объемом жилой застройки, емкостью объектов социальной инфраструктуры, площадью озелененных территорий, количеством мест приложения труда, обеспечением разнообразия типов жилья, проницаемости и качества городского пространства.

2.6. Формирование единого центрально-городского каркаса городского округа.

2.6.1. Регенерация Центрального района города с развитием каркаса общественной застройки – административных объектов, зон и узлов коммерческой и туристско-рекреационной деятельности, сопутствующих

сервисных функций.

2.6.2. Содержательное дополнение Линейного центра Автозаводского района с размещением новых объектов городского значения.

2.6.3. Перспективное планирование и подключение к существующему каркасу нового узла Smart-района – научно-технической и общественно-деловой зоны в северо-западной части городского округа Тольятти.

2.7. Развитие системы районных центров – зоны общественного назначения, предназначенной для размещения и обеспечения функционирования преимущественно объектов массового посещения, в том числе городских площадей, объектов соответствующего функционального назначения с разнообразными социальными и коммерческими сервисами, а также объектов благоустройства – пешеходных зон, скверов и других объектов, обеспечивающих структурное единство и композиционную целостность каждого из трех городских районов.

2.8. Развитие системы транспортных связей трех городских районов, формирование качественной сети городского общественного транспорта.

2.8.1. Устойчивость транспортного каркаса и повышение мобильности населения обеспечиваются за счет строительства новых связей: магистральных улиц общегородского значения между улицами Баныкина и Спортивной, между дорогой М5 и улицей Комсомольской.

2.8.2. В целях сокращения времени поездок между районами города и центром предусматривается необходимость создания на магистральных улицах выделенных полос для общественного автотранспорта.

2.8.3. Формирование полифункциональных транспортно-пересадочных узлов в районе железнодорожных станций Жигулевское море и Тольятти, а также по улице Комсомольской на месте неиспользуемых производственных корпусов ОАО «Волгоцеммаш».

2.8.4. Регулирование хозяйственной деятельности на территории улично-дорожной сети в границах красных линий путем формирования функциональной зоны транспортной инфраструктуры с установлением

жестких регламентов к видам разрешенного использования в Правилах землепользования и застройки.

2.9. Формирование природного комплекса как целостного природно-экологического каркаса города и обеспечение непрерывности его территории.

2.10. Комплексное развитие зоны прибрежных территорий Куйбышевского и Саратовского водохранилищ, выделенной для формирования городской общественно-рекреационной зоны, с разработкой единой документации по планировке территории.

2.10.1. Разработка мероприятий по обустройству береговой зоны и прилегающих к ней территорий во всех районах города, укрепление береговой линии, устройство пешеходной набережной с размещением объектов с разнообразными социальными и коммерческими сервисами, развитием инфраструктуры городских пляжей.

2.10.2. Обеспечение свободного доступа к воде вдоль береговой полосы.

2.10.3. Упорядочение землепользования, обеспечение пешеходной связности используемых территорий.

2.10.4. Формирование общественных городских пространств в районе Певческого поля Комсомольского района, памятника Татищеву, территории Линейного квартала южнее улицы Спортивной с обеспечением максимального коэффициента озеленения территории.

2.11. Разработка проекта зон охраны для городского округа Тольятти в соответствии с Положением о зонах охраны объектов культурного наследия (памятников истории и культуры) народов Российской Федерации, утвержденным постановлением Правительства Российской Федерации от 12.09.2015 № 972, и с учетом изменившегося списка памятников.

2.12. Консервация карьеров – искусственных водных объектов каскада Васильевских озер на территории городского округа Тольятти с целью предотвращения дальнейшего их использования в качестве коммунальных объектов и подготовка программы по их рекультивации.

2.13. При осуществлении нового строительства объектов жилых,

коммунальных, промышленных и рекреационных зон необходимо учитывать планировочные ограничения от опасных производственных объектов в границах городского округа.

2.14. Реновация и создание новых структурных элементов системы озелененных территорий города, выполняющих рекреационные, защитные и архитектурно-художественные функции, призванных удовлетворять потребность всех категорий городских жителей в разнообразном отдыхе, создание пешеходной доступности между объектами городской среды и соблюдение установленных значений расчетных показателей по озеленению городских территории общего пользования (без учета городских лесов):

1) проведение целевых мероприятий по упорядочению землепользования с целью обеспечения пешеходной связности между объектами городской среды;

2) создание в жилой функциональной зоне, в том числе в кварталах 14А и 17А Автозаводского района, внутриквартальных зеленых зон, скверов и иных зон рекреации по принципу «10-Minute Walk», зеленых зон в производственной функциональной зоне, а также зеленых буферных зон между производственными и жилыми функциональными зонами во всех районах города, в том числе в новом планировочном районе – Smart-районе;

3) создание парковой зоны южнее улицы Спортивной в Автозаводском районе города;

4) создание функциональной и композиционной взаимосвязи между городским парком, Центральной площадью и бульваром Ленина в Центральном районе города.

2.15. Оказание гарантированного перечня услуг по погребению и соблюдение санитарных и иных требований.

Раздел 1. Положение о территориальном планировании

Часть 1. Сведения о видах, назначении и наименованиях планируемых для размещения объектов местного значения городского округа Тольятти, их основные характеристики, их местоположение, а также характеристики зон с особыми условиями использования территорий в случае, если установление таких зон требуется в связи с размещением данных объектов

№ п/п	Вид объекта	Назначение и наименование объекта	Местоположение объекта	Вид работ, который планируется в целях размещения объекта/срок реализации	Основные характеристики объекта	Вид функциональной зоны	Характеристики зон с особыми условиями использования территорий
I	Объекты местного значения в сфере развития образования						
1.	Объекты дошкольного образования						
1.1.	Дошкольная образовательная организация	Детский сад	г. Тольятти, Автозаводский район, бульвар Цветной, дом 17, квартал 16	Строительство/ до 2042 г.	245 мест Основание – решение Думы городского округа Тольятти от 04.07.2018 № 1799 «О местных нормативах градостроительного проектирования городского округа Тольятти Самарской области» (далее – МНГП от 04.07.2018 № 1799)	Жилая зона	Не устанавливается

№ п/п	Вид объекта	Назначение и наименование объекта	Местоположение объекта	Вид работ, который планируется в целях размещения объекта/срок реализации	Основные характеристики объекта	Вид функциональной зоны	Характеристики зон с особыми условиями использования территорий
1.2.	Дошкольная образовательная организация	Детский сад	г. Тольятти, Автозаводский район, квартал 17А	Строительство/ до 2042 г.	300 мест Основание – МНГП от 04.07.2018 № 1799	Жилая зона	Не устанавливается
1.3.	Дошкольная образовательная организация	Детский сад	г. Тольятти, Автозаводский район, квартал 19	Строительство/ до 2042 г.	220 мест Основание – МНГП от 04.07.2018 № 1799	Жилая зона	Не устанавливается
1.4.	Дошкольная образовательная организация	Детский сад	г. Тольятти, Автозаводский район, квартал 21	Строительство/ до 2042 г.	250 мест Основание – МНГП от 04.07.2018 № 1799	Жилая зона	Не устанавливается
1.5.	Дошкольная образовательная организация	Детский сад (43 объекта)	г. Тольятти, Автозаводской район, в планировочных модулях[1]: А7-3; А9-3; А15-1; А16-1; А42-1; А43-1; А44-8; А45-2; А46-2; А47-1; А48-2; А49-1; А50-2; А55-2; А57-2; А58-2; А59-3; А61-2; А62-2; А64-1; А65-1; А66-1.	Строительство/ до 2042 г.	по 250-300 мест каждый 3 детских сада, встроенных в жилые дома в планировочном модуле А9 на 105, 210 мест. Основание – МНГП от 04.07.2018 № 1799	Жилая зона	Не устанавливается
1.6.	Дошкольная образовательная организация	Детский сад (11 объектов)	г. Тольятти, Центральный район, в планировочных модулях: Ц43-2; Ц50-1; Ц55-1; Ц58-1; Ц61-4; Ц62-2	Строительство/ до 2042 г.	по 250-300 мест каждый Основание – МНГП от 04.07.2018 № 1799	Жилая зона	Не устанавливается

№ п/п	Вид объекта	Назначение и наименование объекта	Местоположение объекта	Вид работ, который планируется в целях размещения объекта/срок реализации	Основные характеристики объекта	Вид функциональной зоны	Характеристики зон с особыми условиями использования территорий
1.7.	Дошкольная образовательная организация	Детский сад	г. Тольятти, Комсомольский район, в планировочном модуле: Ш21–1	Строительство/ до 2042 г.	по 250-300 мест каждый Основание – МНГП от 04.07.2018 № 1799	Жилая зона	Не устанавливается
1.8.	Дошкольная образовательная организация	Детский сад «Якорек»	г. Тольятти, Комсомольский район, мкр. Шлюзовой, ул. Макарова, 6	Реконструкция/ до 2042 г.	136 мест Основание – МНГП от 04.07.2018 № 1799	Жилая зона	Не устанавливается
1.9.	Дошкольная образовательная организация	Детский сад	г. Тольятти, Комсомольский район, ул. 40 лет Победы, ЛДС – 2, квартал 14А	Строительство/ до 2042 г.	145 места Основание – МНГП от 04.07.2018 № 1799	Жилая зона	Не устанавливается
1.10.	Дошкольная образовательная организация	Детский сад	г. Тольятти, Центральный район, ш. Хрящевское/ ул. Генерала Федорова/ул. Калмыцкая, квартал 1к	Строительство/ до 2042 г.	150 мест Основание – МНГП от 04.07.2018 № 1799	Жилая зона	Не устанавливается
1.11.	Дошкольная образовательная организация	Детский сад (2 объекта)	г. Тольятти, Центральный район, мкр. Тимофеевка-2, кварталы 8ю и 9ю	Строительство/ до 2042 г.	по 120 мест каждый Основание – МНГП от 04.07.2018 № 1799	Жилая зона	Не устанавливается
1.12.	Дошкольная образовательная организация	Детский сад	г. Тольятти, Автозаводский район, к юго-востоку от Русской Борковки	Строительство/ до 2042 г.	250 мест Основание – МНГП от 04.07.2018 № 1799	Жилая зона	Не устанавливается

№ п/п	Вид объекта	Назначение и наименование объекта	Местоположение объекта	Вид работ, который планируется в целях размещения объекта/срок реализации	Основные характеристики объекта	Вид функциональной зоны	Характеристики зон с особыми условиями использования территорий
1.13.	Дошкольная образовательная организация	Детский сад (2 объекта)	г. Тольятти, Автозаводский район, к западу от мкр. Калина, ул. Ботаническая	Строительство/ до 2042 г.	120 мест 300 мест Основание – МНГП от 04.07.2018 № 1799	Жилая зона	Не устанавливается
2.			Общеобразовательные школы				
2.1.	Общеобразовательная организация	Общеобразовательная школа	г. Тольятти, в микрорайоне Калина (планир. модуль А15)	Строительство/ до 2042 г.	1000 мест Основание – МНГП от 04.07.2018 №1799	Жилая зона	Не устанавливается
2.2.1.	Общеобразовательная организация	Пристрой к МБУ «Школе № 4»	г. Тольятти, ул. М. Горького, 88	Строительство/ до 2042 г.	300 мест Основание – МНГП от 04.07.2018 № 1799	Жилая зона	Не устанавливается
2.2.2.	Общеобразовательная организация	Пристрой к МБУ «Школе № 58»	г. Тольятти, ул. Фрунзе, д. 2	Строительство/ до 2042 г.	300 мест Основание – МНГП от 04.07.2018 № 1799	Жилая зона	Не устанавливается
2.3.	Общеобразовательная организация	Общеобразовательная школа (14 объектов)	г. Тольятти, Автозаводской район, в планировочных модулях: А42-1; А44-2; А45-1; А46-1; А47-1; А48-1; А50-1; А55-1; А57-1; А58-1; А59-1; А61-1; А62–1	Строительство/ до 2042 г.	по 800-1000 мест каждый объект, расчетный срок Основание – МНГП от 04.07.2018 № 1799	Жилая зона	Не устанавливается

№ п/п	Вид объекта	Назначение и наименование объекта	Местоположение объекта	Вид работ, который планируется в целях размещения объекта/срок реализации	Основные характеристики объекта	Вид функциональной зоны	Характеристики зон с особыми условиями использования территорий
2.4.	Общеобразовательная организация	Общеобразовательная школа (5 объектов)	г. Тольятти, Центральный район в планировочных модулях: Ц43-1 (по ул. Лесной); Ц44-1; Ц54-1; Ц61-1; Ц62-1	Строительство/ до 2042 г.	по 800-1000 мест каждый объект расчетный срок Основание – МНГП от 04.07.2018 1799	Жилая зона	Не устанавливается
2.5.	Общеобразовательная организация	МБУ Лицей № 6	г. Тольятти, Комсомольский район, ул. Мурысева, 61	Реконструкция/ до 2042 г.	750 мест Основание – МНГП от 04.07.2018 № 1799	Общественно-деловая зона	Не устанавливается
2.6.	Общеобразовательная организация	МБУ СОШ № 18	г. Тольятти, Комсомольский район, ул. Мурысева, 89а	Реконструкция/ до 2042 г.	949 мест Основание – МНГП от 04.07.2018 № 1799	Общественно-деловая зона	Не устанавливается
2.7.	Общеобразовательная организация	МБУ СОШ № 15, 2-й корпус с дошкольным образованием	г. Тольятти, микрорайон Федоровка	Реконструкция, строительство/ до 2042 г.	400 мест 200 мест Основание – МНГП от 04.07.2018 № 1799	Общественно-деловая зона	Не устанавливается
2.8.	Общеобразовательная организация	Общеобразовательная школа	г. Тольятти, Автозаводский район, квартал 17А	Строительство/ до 2042 г.	1400 мест Основание – МНГП от 04.07.2018 № 1799	Жилая зона	Не устанавливается

№ п/п	Вид объекта	Назначение и наименование объекта	Местоположение объекта	Вид работ, который планируется в целях размещения объекта/срок реализации	Основные характеристики объекта	Вид функциональной зоны	Характеристики зон с особыми условиями использования территорий
2.9.	Общеобразовательная организация	Общеобразовательная школа	г. Тольятти, Центральный район, мкр. Тимофеевка-2, квартал 9ю	Строительство/ до 2042 г.	825 мест Основание – МНГП от 04.07.2018 № 1799	Жилая зона	Не устанавливается
2.10.	Общеобразовательная организация	Общеобразовательная школа	г. Тольятти, Автозаводский район, к юго-востоку от Русской Борковки.	Строительство/ до 2042 г.	800 мест Основание – МНГП от 04.07.2018 № 1799	Жилая зона	Не устанавливается
2.11.	Общеобразовательная организация	Общеобразовательная школа	г. Тольятти, Автозаводский район, к западу от мкр. Калина, ул. Ботаническая	Строительство/ до 2042 г.	1200 мест Основание – МНГП от 04.07.2018 № 1799	Жилая зона	Не устанавливается
3.	Дополнительного образования						
3.1.	Организация дополнительного образования	Объект дополнительного образования	г. Тольятти, Автозаводский район в планировочном модуле А1 (квартал 21)	Строительство/ до 2042 г.	400-500 мест, 1-я очередь Основание – МНГП от 04.07.2018 № 1799	Жилая зона	Не устанавливается

№ п/п	Вид объекта	Назначение и наименование объекта	Местоположение объекта	Вид работ, который планируется в целях размещения объекта/срок реализации	Основные характеристики объекта	Вид функциональной зоны	Характеристики зон с особыми условиями использования территорий
3.2.1. 3.2.2.	Организация дополнительного образования	Объект дополнительного образования (2 объекта)	г. Тольятти, Автозаводский район в планировочных модулях А50 и А59	Строительство/ до 2042 г.	по 400-500 мест каждый, расчетный срок Основание – МНГП от 04.07.2018 № 1799	Жилая зона	Не устанавливается
3.3.	Организация дополнительного образования	Объект дополнительного образования	г. Тольятти, Центральный район (планировочный модуль Ц45)	Строительство/ до 2042 г.	400-500 мест расчетный срок Основание – МНГП от 04.07.2018 № 1799	Жилая зона	Не устанавливается
4.	Объекты местного значения в сфере развития физической культуры и массового спорта						
4.1.	Объекты спорта из сооружений	Физкультурно-спортивный комплекс	г. Тольятти, Комсомольский район, по ул. Мурысева, северо-восточнее дома 55-а	Строительство/ до 2042 г.	Спортивный зал 36х18 м; 32 посещ./смену Основание – МНГП от 04.07.2018 № 1799	Жилая зона	Не устанавливается
4.2.	Спортивное сооружение	Стадион «Труд»	г. Тольятти, площадь Свободы, 2а	Реконструкция/ до 2042 г.	Площадь – 0,7350 га, спортивный зал 105х70 м Единовременная	Общественно-деловая зона	Расчетная СЗЗ по фактору шума согласно

№ п/п	Вид объекта	Назначение и наименование объекта	Местоположение объекта	Вид работ, который планируется в целях размещения объекта/срок реализации	Основные характеристики объекта	Вид функциональной зоны	Характеристики зон с особыми условиями использования территорий
					пропускная способность 32 чел. Основание – МНГП от 04.07.2018 № 1799		постановлению Правительства РФ от 03.03.2018 № 222
4.3.	Объекты спорта из сооружений	Спортивный комплекс «Старт»	г. Тольятти, Центральный район ул. Республиканская, 1	Реконструкция/ до 2042 г.	Спортивный зал 42х18 м Единовременная пропускная способность 24 чел. Основание – МНГП от 04.07.2018 № 1799	Общественно-деловая зона	Расчетная СЗЗ по фактору шума согласно постановлению Правительства РФ от 03.03. 2018 № 222
4.4.	Объекты спорта из сооружений	Спортивный комплекс «Кристалл»	г. Тольятти, Центральный район ул. Баныкина, 19	Реконструкция/ до 2042 г.	Общая площадь – 1830 кв. м Единовременная пропускная способность 24 чел. Основание – МНГП от 04.07.2018 № 1799	Общественно-деловая зона	Расчетная СЗЗ по фактору шума согласно постановлению Правительства РФ от 03.03. 2018 № 222

№ п/п	Вид объекта	Назначение и наименование объекта	Местоположение объекта	Вид работ, который планируется в целях размещения объекта/срок реализации	Основные характеристики объекта	Вид функциональной зоны	Характеристики зон с особыми условиями использования территорий
4.5.	Объекты спорта из сооружений	Дворец спорта «Волгарь»	г. Тольятти, Автозаводский район, Приморский бульвар, 37	Реконструкция/ до 2042 г.	Общая площадь – 2539,68 кв. м Единовременная пропускная способность 32 чел. Основание – МНГП от 04.07.2018 № 1799	Общественно-деловая зона	Не устанавливается
4.6.	Спортивное сооружение	Стадион «Торпедо»	г. Тольятти, Автозаводский район, ул. Революционная, 80	Реконструкция/ до 2042 г.	Общая площадь – 9114 кв. м Единовременная пропускная способность 45 чел. Основание – МНГП от 04.07.2018 № 1799	Общественно-деловая зона	Расчетная СЗЗ по фактору шума согласно постановлению Правительства РФ от 03.03.2018 № 222
4.7.	Объекты спорта из сооружений	Универсальный спортивный комплекс «Олимп»	г. Тольятти, Автозаводский район, Приморский бульвар, 49	Реконструкция/ до 2042 г.	Общая площадь – 5737 кв. м Единовременная пропускная способность 32 чел. Основание – МНГП от 04.07.2018 № 1799	Общественно-деловая зона	Не устанавливается

№ п/п	Вид объекта	Назначение и наименование объекта	Местоположение объекта	Вид работ, который планируется в целях размещения объекта/срок реализации	Основные характеристики объекта	Вид функциональной зоны	Характеристики зон с особыми условиями использования территорий
4.8.	Объекты спорта из сооружений	Спортивная база «Плёс»	г. Тольятти, Комсомольский район, полуостров Копылово	Реконструкция/ до 2042 г.	Гандбольная площадка – 0,1166 га Единовременная пропускная способность 30 чел. Основание – МНГП от 04.07.2018 № 1799	Зона рекреационного назначения	Не устанавливается
4.9.	Объекты спорта из сооружений	Лыжная база МБУДО СДЮСШОР № 1 «Лыжные гонки»	г. Тольятти, Центральный район, ул. Родины, 5	Реконструкция/ до 2042 г.	Лыжные трассы на 2 и 2,5 км Единовременная пропускная способность 40 чел. Основание – МНГП от 04.07.2018 № 1799	Зона рекреационного назначения	Не устанавливается
4.10.	Объекты спорта из сооружений	Учебно-тренировочный комплекс МБУДО СДЮСШОР № 4 «Шахматы»	г. Тольятти, Автозаводский район, ул. Революционная, 11	Реконструкция/ до 2042 г.	Площадь здания комплекса – 0,2 га, 2 эт. Единовременная пропускная способность 20 чел. Основание – МНГП от 04.07.2018 № 1799	Общественно-деловая зона	Не устанавливается

№ п/п	Вид объекта	Назначение и наименование объекта	Местоположение объекта	Вид работ, который планируется в целях размещения объекта/срок реализации	Основные характеристики объекта	Вид функциональной зоны	Характеристики зон с особыми условиями использования территорий
4.11.	Объекты спорта из сооружений	Здание велобазы МУДО СДЮСШОР № 9 «Велотол»	г. Тольятти, Автозаводский район, ул. М. Жукова, 136, строение 2	Реконструкция/ до 2042 г.	Площадь здания велобазы – 0,06 га, 2 эт. Единовременная пропускная способность 40 чел. Основание – МНГП от 04.07.2018 № 1799	Общественно-деловая зона	Не устанавливается
4.12.	Объекты спорта из сооружений	Здание велобазы МУДО СДЮСШОР № 9 «Велотол»	г. Тольятти, Центральный район, ул. Строителей, 12а	Реконструкция/ до 2042 г.	Площадь здания велобазы – 0,08 га, 2 эт. Единовременная пропускная способность 20 чел. Основание – МНГП от 04.07.2018 № 1799	Общественно-деловая зона	Не устанавливается
4.13.	Объекты спорта из сооружений	Дворец единоборств	г. Тольятти, Автозаводский район, в районе Набережной Автозаводского района.	Строительство/ до 2042 г.	Площадь застройки – 3510,8 кв. м, Общая площадь здания – 6172,7 кв. м	Общественно-деловая зона	Не устанавливается

№ п/п	Вид объекта	Назначение и наименование объекта	Местоположение объекта	Вид работ, который планируется в целях размещения объекта/срок реализации	Основные характеристики объекта	Вид функциональной зоны	Характеристики зон с особыми условиями использования территорий
					Единовременная пропускная способность 66 чел. Основание – МНГП от 04.07.2018 № 1799		
4.14.	Объекты спорта из сооружений	Физкультурно-спортивный комплекс	г. Тольятти, Автозаводский район, (в 21 квартале) или ул. 40 лет Победы, северо-восточнее здания № 10	Строительство/ до 2042 г.	Спортивный зал 36х18 м Единовременная пропускная способность 50 чел. Основание – МНГП от 04.07.2018 № 1799	Жилая зона	Не устанавливается
4.15.	Спортивное сооружение	Крытый манеж по футболу	г. Тольятти, Автозаводский район, ул. Революционная, 80	Строительство/ до 2042 г.	Площадь 924 кв. м Размер поля 20х40 м Единовременная пропускная способность 28 чел. Основание – МНГП от 04.07.2018 №1799	Общественно-деловая зона	Расчетная СЗЗ по фактору шума согласно постановлению Правительства РФ от 03.03. 2018 № 222

№ п/п	Вид объекта	Назначение и наименование объекта	Местоположение объекта	Вид работ, который планируется в целях размещения объекта/срок реализации	Основные характеристики объекта	Вид функциональной зоны	Характеристики зон с особыми условиями использования территорий
4.16.	Спортивное сооружение	Футбольное поле	г. Тольятти, Центральный район, ул. Баныкина, 9	Строительство/ до 2042 г.	75х50 м, Единовременная пропускная способность 32 чел. Основание – МНГП от 04.07.2018 № 1799	Общественно-деловая зона	Не устанавливается
4.17.	Спортивное сооружение	Спортивная площадка для пейнтбола	г. Тольятти, Комсомольский район, севернее здания по адресу: ул. Громовой, 35	Строительство/ до 2042 г.	Площадка 90-120 м на 60-90 м. Единовременная пропускная способность 25 чел. Основание – МНГП от 04.07.2018 № 1799	Зона рекреационного назначения	Не устанавливается
4.18.	Объекты спорта из сооружений	Физкультурно-спортивный комплекс с плавательным бассейном	г. Тольятти, Центральный район, по ул. Комсомольская, восточнее дома 78	Строительство/ до 2042 г.	Спортивный зал 30х18 м, 36 чел./смену; плавательный бассейн 25х8,5 м Единовременная пропускная способность 14 чел.	Общественно-деловая зона	Не устанавливается

№ п/п	Вид объекта	Назначение и наименование объекта	Местоположение объекта	Вид работ, который планируется в целях размещения объекта/срок реализации	Основные характеристики объекта	Вид функциональной зоны	Характеристики зон с особыми условиями использования территорий
					Основание – МНГП от 04.07.2018 № 1799		
4.19.	Объекты спорта из сооружений	Физкультурно-спортивный комплекс с плавательным бассейном	г. Тольятти, Автозаводский район, по проспекту Московский, северо-восточнее дома 33	Строительство/ до 2042 г.	Спортивный зал 30х18 м, плавательный бассейн 25х8,5 м Единовременная пропускная способность 60 чел. Основание – МНГП от 04.07.2018 № 1799	Жилая зона	Не устанавливается
4.20.	Объекты спорта из сооружений	Физкультурно-спортивный комплекс с универсальным игровым залом	г. Тольятти, Автозаводский район, по бульвару Баумана, севернее дома 3, для МБУДО СДЮСШОР №11 «Бокс»	Строительство/ до 2042 г.	40 посещ./смену Основание – МНГП от 04.07.2018 № 1799	Жилая зона	Не устанавливается
4.21.	Объекты спорта из сооружений	Физкультурно-спортивный комплекс с универсальным игровым залом	г. Тольятти, Автозаводский район, по бульвару Орджоникидзе севернее дома 9	Строительство/ до 2042 г.	Универсальный игровой зал 36х18 м; 32 посещ./смену Основание – МНГП от 04.07.2018 № 1799	Зона рекреационного назначения	Не устанавливается

№ п/п	Вид объекта	Назначение и наименование объекта	Местоположение объекта	Вид работ, который планируется в целях размещения объекта/срок реализации	Основные характеристики объекта	Вид функциональной зоны	Характеристики зон с особыми условиями использования территорий
4.22.	Объекты спорта из сооружений	Физкультурно-спортивный комплекс с универсальным игровым залом	г. Тольятти, Комсомольский район, по ул. Куйбышева, северо-западнее дома 18	Строительство/ до 2042 г.	Универсальный игровой зал 36х18 м; 32 посещ./смену Основание – МНГП от 04.07.2018 № 1799	Жилая зона	Не устанавливается
4.23.	Объекты спорта из сооружений	Физкультурно-спортивный комплекс с ледовым катком	г. Тольятти, по ул. Мурысева, южнее дома 63	Строительство/ до 2042 г.	Площадь застройки – 3390 кв. м, Общая площадь здания – 4270 кв. м, 120 чел/смену Основание – МНГП от 04.07.2018 № 1799	Жилая зона	Не устанавливается
4.24.	Объекты спорта из сооружений	Физкультурно-спортивный комплекс	г. Тольятти, Автозаводский район, ул. Революционная, севернее дома 30	Строительство/ до 2042 г.	Спортивный зал 36х18 м; 32 посещ./смену Основание – МНГП от 04.07.2018 №1799	Жилая зона	Не устанавливается
4.25.	Объекты спорта из сооружений	Физкультурно-спортивный комплекс	г. Тольятти, Автозаводский район, по ул. Революционная, 16	Строительство/ до 2042 г.	Спортивный зал 36х18 м; 32 посещ./смену Основание – МНГП от 04.07.2018 № 1799	Жилая зона	Не устанавливается

№ п/п	Вид объекта	Назначение и наименование объекта	Местоположение объекта	Вид работ, который планируется в целях размещения объекта/срок реализации	Основные характеристики объекта	Вид функциональной зоны	Характеристики зон с особыми условиями использования территорий
4.26.	Объекты спорта из сооружений	Физкультурно-спортивный комплекс	г. Тольятти, Автозаводский район, по бульвару Кулибина, южнее дома 15	Строительство/ до 2042 г.	Универсальный игровой зал 36х18 м; 32 посещ./смену Основание – МНГП от 04.07.2018 № 1799	Жилая зона	Не устанавливается
4.27.	Объекты спорта из сооружений	Физкультурно-спортивный комплекс	г. Тольятти, Автозаводский район, по бульвару Кулибина, северо-восточнее дома 8	Строительство/ до 2042 г.	Спортивный зал 36х18 м; 32 посещ./смену Основание – МНГП от 04.07.2018 № 1799	Жилая зона	Не устанавливается
4.28.	Объекты спорта из сооружений	Физкультурно-спортивный комплекс	г. Тольятти, Комсомольский район, по ул. Куйбышева, восточнее дома 18	Строительство/ до 2042 г.	Спортивный зал 36х18 м; 32 посещ./смену Основание – МНГП от 04.07.2018 № 1799	Жилая зона	Не устанавливается
4.29.	Объекты спорта из сооружений	Физкультурно-спортивный комплекс	г. Тольятти, Автозаводский район по проспекту Московский, севернее дома 59	Строительство/ до 2042 г.	Спортивный зал 36х18 м; 32 посещ./смену Основание – МНГП от 04.07.2018 № 1799	Жилая зона	Не устанавливается

№ п/п	Вид объекта	Назначение и наименование объекта	Местоположение объекта	Вид работ, который планируется в целях размещения объекта/срок реализации	Основные характеристики объекта	Вид функциональной зоны	Характеристики зон с особыми условиями использования территорий
4.30.	Объекты спорта из сооружений	Физкультурно-спортивный комплекс	г. Тольятти, Автозаводский район, по ул. Ворошилова, западнее дома 32 6	Строительство/ до 2042 г.	Спортивный зал 36х18 м; 32 посещ./смену Основание – МНГП от 04.07.2018 № 1799	Жилая зона	Не устанавливается
4.31.	Объекты спорта из сооружений	Физкультурно-спортивный комплекс	г. Тольятти, Автозаводский район, по ул. Дзержинского, южнее дома 35а	Строительство/ до 2042 г.	Спортивный зал 36х18 м; 32 посещ./смену Основание – МНГП от 04.07.2018 № 1799	Жилая зона	Не устанавливается
4.32.	Объекты спорта из сооружений	Физкультурно-спортивный комплекс	г. Тольятти, Автозаводский район, по бульвару Луначарского, севернее дома 18	Строительство/ до 2042 г.	Спортивный зал 36х18 м; 32 посещ./смену Основание – МНГП от 04.07.2018 № 1799	Жилая зона	Не устанавливается
4.33.	Объекты спорта из сооружений	Физкультурно-спортивный комплекс	г. Тольятти, Автозаводский район, по бульвару Гая	Строительство/ до 2042 г.	Спортивный зал 36х18 м; 32 посещ./смену Основание – МНГП от 04.07.2018 № 1799	Жилая зона	Не устанавливается

№ п/п	Вид объекта	Назначение и наименование объекта	Местоположение объекта	Вид работ, который планируется в целях размещения объекта/срок реализации	Основные характеристики объекта	Вид функциональной зоны	Характеристики зон с особыми условиями использования территорий
4.34.	Объекты спорта из сооружений	Физкультурно-спортивный комплекс	г. Тольятти, Автозаводский район, по ул. Автостроителей, восточнее дома 47	Строительство/ до 2042 г.	Спортивный зал 36х18 м; 32 посещ./смену Основание – МНГП от 04.07.2018 № 1799	Жилая зона	Не устанавливается
4.35.	Объекты спорта из сооружений	Физкультурно-спортивный комплекс	г. Тольятти, Автозаводский район, по ул. 70 лет Октября, восточнее дома 61	Строительство/ до 2042 г.	Спортивный зал 36х18 м; 32 посещ./смену Основание – МНГП от 04.07.2018 № 1799	Жилая зона	Не устанавливается
4.36.	Объекты спорта из сооружений	Физкультурно-спортивный комплекс	г. Тольятти, Автозаводский район, по ул. Автостроителей, восточнее дома 36	Строительство/ до 2042 г.	Спортивный зал 36х18 м; 32 посещ./смену Основание – МНГП от 04.07.2018 № 1799	Жилая зона	Не устанавливается
4.37.	Объекты спорта из сооружений	Физкультурно-спортивный комплекс	г. Тольятти, Автозаводский район, по ул. Автостроителей, северо-восточнее дома 30	Строительство/ до 2042 г.	Спортивный зал 36х18 м; 32 посещ./смену Основание – МНГП от 04.07.2018 № 1799	Жилая зона	Не устанавливается

№ п/п	Вид объекта	Назначение и наименование объекта	Местоположение объекта	Вид работ, который планируется в целях размещения объекта/срок реализации	Основные характеристики объекта	Вид функциональной зоны	Характеристики зон с особыми условиями использования территорий
4.38.	Объекты спорта из сооружений	Физкультурно-спортивный комплекс	г. Тольятти, Автозаводский район, по ул. Автостроителей, севернее дома 32	Строительство/ до 2042 г.	Спортивный зал 36х18 м; 32 посещ./смену Основание – МНГП от 04.07.2018 № 1799	Жилая зона	Не устанавливается
4.39.	Объекты спорта из сооружений	Физкультурно-спортивный комплекс	г. Тольятти, Автозаводский район, по бульвару Цветной, севернее дома 25	Строительство/ до 2042 г.	Спортивный зал 36х18 м; 32 посещ./смену Основание – МНГП от 04.07.2018 № 1799	Жилая зона	Не устанавливается
4.40.	Объекты спорта из сооружений	Физкультурно-спортивный комплекс	г. Тольятти, Автозаводский район, по бульвару Цветной, северо-западнее дома 22	Строительство/ до 2042 г.	Спортивный зал 36х18 м; 32 посещ./смену Основание – МНГП от 04.07.2018 № 1799	Жилая зона	Не устанавливается
4.41.	Объекты спорта и сооружений	Физкультурно-спортивный комплекс	г. Тольятти, Центральный район, по ул. Ушакова, западнее дома 49	Строительство/ до 2042 г.	Спортивный зал 36х18 м; 32 посещ./смену Основание – МНГП от 04.07.2018 № 1799	Жилая зона	Не устанавливается

№ п/п	Вид объекта	Назначение и наименование объекта	Местоположение объекта	Вид работ, который планируется в целях размещения объекта/срок реализации	Основные характеристики объекта	Вид функциональной зоны	Характеристики зон с особыми условиями использования территорий
4.42.	Объекты спорта из сооружений	Физкультурно-спортивный комплекс	г. Тольятти, Центральный район, по Автозаводскому шоссе, ул. Лесная, южнее дома 47	Строительство/ до 2042 г.	Спортивный зал 36х18 м; 32 посещ./смену Основание – МНГП от 04.07.2018 № 1799	Жилая зона	Не устанавливается
4.43.	Объекты спорта из сооружений	Физкультурно-спортивный комплекс	г. Тольятти, Центральный район, по ул. Мира, южнее дома 79	Строительство/ до 2042 г.	Спортивный зал 36х18 м; 32 посещ./смену Основание – МНГП от 04.07.2018 № 1799	Жилая зона	Не устанавливается
4.44.	Объекты спорта из сооружений	Физкультурно-спортивный комплекс	г. Тольятти, Центральный район, по ул. Мира, севернее дома 158	Строительство/ до 2042 г.	Спортивный зал 36х18 м; 32 посещ./смену Основание – МНГП от 04.07.2018 № 1799	Жилая зона	Не устанавливается
4.45.	Объекты спорта из сооружений	Физкультурно-спортивный комплекс	г. Тольятти, Центральный район, по ул. Баныкина, северо-восточнее дома 56	Строительство/ до 2042 г.	Спортивный зал 36х18 м; 32 посещ./смену Основание – МНГП от 04.07.2018 № 1799	Жилая зона	Не устанавливается

№ п/п	Вид объекта	Назначение и наименование объекта	Местоположение объекта	Вид работ, который планируется в целях размещения объекта/срок реализации	Основные характеристики объекта	Вид функциональной зоны	Характеристики зон с особыми условиями использования территорий
4.46.	Объекты спорта из сооружений	Физкультурно-спортивный комплекс	г. Тольятти, Центральный район, Комсомольское шоссе, 1, юго-западнее дома	Строительство/ до 2042 г.	Спортивный зал 36х18 м; 32 посещ./смену Основание – МНГП от 04.07.2018 № 1799	Жилая зона	Не устанавливается
4.47.	Объекты спорта из сооружений	Спортивно-оздоровительный центр	г. Тольятти, ППТ 11А квартала Автозаводского района г.о. Тольятти пр. Степана Разина, 99	Строительство/ до 2042 г.	Площадь застройки 3510 кв. м 40 чел./смену Основание – МНГП от 04.07.2018 № 1799	Общественно-деловая зона	Не устанавливается
4.48.	Объекты спорта из сооружений	Физкультурно-спортивный комплекс	г. Тольятти, Центральный район, по ул. Лесная, восточнее дома 48	Строительство/ до 2042 г.	Спортивный зал 36х18 м; 32 посещ./смену Основание – МНГП от 04.07.2018 № 1799	Жилая зона	Не устанавливается
4.49.	Объекты спорта из сооружений	Физкультурно-спортивный комплекс	г. Тольятти, Центральный район, по ул. Ленина, юго-восточнее дома 19	Строительство/ до 2042 г.	Спортивный зал 36х18 м; 32 посещ./смену Основание – МНГП от 04.07.2018 № 1799	Жилая зона	Не устанавливается

№ п/п	Вид объекта	Назначение и наименование объекта	Местоположение объекта	Вид работ, который планируется в целях размещения объекта/срок реализации	Основные характеристики объекта	Вид функциональной зоны	Характеристики зон с особыми условиями использования территорий
4.50.	Объекты спорта из сооружений	Физкультурно-спортивный комплекс	г. Тольятти, Центральный район, по ул. Мира, севернее дома 106	Строительство/ до 2042 г.	Спортивный зал 36х18 м; 32 посещ./смену Основание – МНГП от 04.07.2018 № 1799	Жилая зона	Не устанавливается
4.51.	Объекты спорта из сооружений	Физкультурно-спортивный комплекс с залом для единоборств	г. Тольятти, Центральный район, по ул. Голосова, восточнее дома 28	Строительство/ до 2042 г.	Площадь застройки 3510 кв. м 36 посещ./смену Основание – МНГП от 04.07.2018 № 1799	Жилая зона	Не устанавливается
4.52.	Объекты спорта из сооружений	Физкультурно-спортивный комплекс с универсальным игровым залом	г. Тольятти, Комсомольский район, по ул. Мурысева, севернее дома 45	Строительство/ до 2042 г.	Универсальный игровой зал 30х18 м; 36 посещ./смену Основание – МНГП от 04.07.2018 № 1799	Жилая зона	Не устанавливается

№ п/п	Вид объекта	Назначение и наименование объекта	Местоположение объекта	Вид работ, который планируется в целях размещения объекта/срок реализации	Основные характеристики объекта	Вид функциональной зоны	Характеристики зон с особыми условиями использования территорий
4.53.	Объекты спорта из сооружений	Физкультурно-спортивный комплекс с крытым ледовым катком	г. Тольятти, Комсомольский район, по ул. Коммунистическая, южнее дома 22	Строительство/ до 2042 г.	Площадь застройки – 3390 кв. м, Общая площадь здания – 4270 кв. м, 120 чел/смену Основание – МНГП от 04.07.2018 № 1799	Жилая зона	Не устанавливается
4.54.	Объекты спорта из сооружений	Физкультурно-спортивный комплекс	г. Тольятти, Комсомольский район, по ул. Гидротехнической, севернее дома 37	Строительство/ до 2042 г.	Спортивный зал 36х18 м; 32 посещ./смену Основание – МНГП от 04.07.2018 № 1799	Жилая зона	Не устанавливается
4.55.	Объекты спорта из сооружений	Физкультурно-спортивный комплекс	г. Тольятти, Комсомольский район, по ул. 60 лет СССР, восточнее дома 45	Строительство/ до 2042 г.	Спортивный зал 36х18 м; 32 посещ./смену Основание – МНГП от 04.07.2018 № 1799	Жилая зона	Не устанавливается
4.56.	Объекты спорта из сооружений	Физкультурно-спортивный комплекс	г. Тольятти, Комсомольский район, по ул. Задельная, восточнее дома 17	Строительство/ до 2042 г.	Спортивный зал 36х18 м; 32 посещ./смену Основание – МНГП от 04.07.2018 № 1799	Жилая зона	Не устанавливается

№ п/п	Вид объекта	Назначение и наименование объекта	Местоположение объекта	Вид работ, который планируется в целях размещения объекта/срок реализации	Основные характеристики объекта	Вид функциональной зоны	Характеристики зон с особыми условиями использования территорий
5.	Иные объекты местного значения (в области культуры)						
5.1.	Объекты культуры и искусства	МАУИ «ТЮЗ «Дилижанс»	г. Тольятти, ул. Степана Разина, д.93	Реконструкция строительство/ до 2042 г.	248 мест S здания сущ. – 1496,6 кв. м. S пристроя (планируемого) – 486,8 кв. м., S здания с пристроем (после реконструкции) – 1983,4 кв. м., S земельного участка 5593 кв.м. Основание – МНГП от 04.07.2018 № 1799	Общественно-деловая зона	Не устанавливается

№ п/п	Вид объекта	Назначение и наименование объекта	Местоположение объекта	Вид работ, который планируется в целях размещения объекта/срок реализации	Основные характеристики объекта	Вид функциональной зоны	Характеристики зон с особыми условиями использования территорий
5.2.	Объекты культуры и искусства	Административно-выставочный корпус, расположенный на территории МАУК «Парковый комплекс истории техники им. К.Г. Сахарова»	г. Тольятти, Южное шоссе, д. 13	Реконструкция/ до 2042 г.	S здания сущ. – 1150 кв. м. S нового здания – 500 кв. м. S земельного участка – 235 468 кв. м. Площадь выставочных (экспозиционных) залов 200 кв. м Основание – МНГП от 04.07.2018 № 1799	Общественно-деловая зона	Не устанавливается
6.	Объекты местного значения в области инженерной подготовки территории и охраны окружающей среды						
6.1.	Объект утилизации, уничтожения биологических отходов	Биотермическая яма для захоронения биологических отходов	г.о. Тольятти, Поволжское шоссе/ шоссе Обводное	Строительство/ до 2042 г.	Площадь 600 кв. м I Класс опасности объекта (1000 м) в соответствии с санитарной классификацией Основание – МНГП от 04.07.2018 № 1799	Зона специального назначения	Расчетная СЗЗ по фактору шума согласно постановлению Правительства РФ от 03.03.2018 № 222

№ п/п	Вид объекта	Назначение и наименование объекта	Местоположение объекта	Вид работ, который планируется в целях размещения объекта/срок реализации	Основные характеристики объекта	Вид функциональной зоны	Характеристики зон с особыми условиями использования территорий
7.	Объекты местного значения в области обеспечения объектами транспортной инфраструктуры						
7.1.	Мероприятия по развитию и размещению планируемых объектов капитального строительства – улично-дорожной сети						
7.1.1.	Магистральная улица общегородского значения регулируемого движения	ул. Громовая от путепровода через федеральную железную дорогу до ул. Магистральной (М5 «Урал»)	г. Тольятти, Комсомольский район	Реконструкция – первый этап/ до 2042 г.	Протяженность – 1,2 км, 2 полосы, пропускная способность 1520 ед./ч Вид покрытия (проектный) – усовершенствованный	Производственная зона, зона инженерной и транспортной инфраструктур	Ограничения по фактору шума согласно СП 51.13330.2011
7.1.2.	Магистральная улица общегородского значения регулируемого движения	ул. Матросова от ул. Громовой до ул. Коммунистической	г. Тольятти, Комсомольский район	Реконструкция – первый этап/ до 2042 г.	Протяженность – 1,4 км, 2 полосы, пропускная способность 1520 ед./ч Вид покрытия (проектный) – усовершенствованный	Производственная зона, зона инженерной и транспортной инфраструктур	Ограничения по фактору шума согласно СП 51.13330.2011
7.1.3.	Магистральная улица общегородского значения регулируемого движения	ул. Офицерская от ул. Полякова до пр. Степана Разина	г. Тольятти, Автозаводский район	Строительство – первый этап/ до 2042 г.	Протяженность – 1,28 км, 2 полосы, пропускная способность 1520 ед./ч 3 класса рег.движ. Вид покрытия (проектный) – усовершенствованный	Производственная зона, зона инженерной и транспортной инфраструктур	Ограничения по фактору шума согласно СП 51.13330.2011

№ п/п	Вид объекта	Назначение и наименование объекта	Местоположение объекта	Вид работ, который планируется в целях размещения объекта/срок реализации	Основные характеристики объекта	Вид функциональной зоны	Характеристики зон с особыми условиями использования территорий
7.1.4.	Магистральная улица общегородского значения регулируемого движения	Южное шоссе	г. Тольятти, Автозаводский район	Реконструкция – первый этап/ до 2042 г.	Протяженность – 12,0 км, 3-4 полосы, пропускная способность 2160 – 2752 ед./ч 2 класса рег.движ. Вид покрытия (проектный) – усовершенствованный	Производственная зона, зона инженерной и транспортной инфраструктур	Ограничения по фактору шума согласно СП 51.13330.2011
7.1.5.	Магистральная улица общегородского значения регулируемого движения	Автозаводское шоссе	г. Тольятти, Центральный и Автозаводский районы	Реконструкция – первый этап/ до 2042 г.	Протяженность – 2,1 км, 3 полосы, пропускная способность 2160 ед./ч Вид покрытия (проектный) – усовершенствованный	Производственная зона, зона инженерной и транспортной инфраструктур	Ограничения по фактору шума согласно СП 51.13330.2011
7.1.6.	Магистральная улица общегородского значения регулируемого движения	ул. Комсомольская	г. Тольятти, Центральный район	Реконструкция – первый этап/ до 2042 г.	Протяженность – 5,3 км, 2 полосы, пропускная способность 1520 ед./ч Вид покрытия (проектный) – усовершенствованный	Производственная зона, зона инженерной и транспортной инфраструктур	Ограничения по фактору шума согласно СП 51.13330.2011

№ п/п	Вид объекта	Назначение и наименование объекта	Местоположение объекта	Вид работ, который планируется в целях размещения объекта/срок реализации	Основные характеристики объекта	Вид функциональной зоны	Характеристики зон с особыми условиями использования территорий
7.1.7.	Магистральная улица общегородского значения регулируемого движения	ул. Родины	г. Тольятти, Центральный район	Реконструкция – первый этап/ до 2042 г.	Протяженность – 3,7 км, 2 полосы, пропускная способность 1520 ед./ч Вид покрытия (проектный) – усовершенствованный	Производственная зона, зона инженерной и транспортной инфраструктур	Ограничения по фактору шума согласно СП 51.13330.2011
7.1.8.	Магистральная улица общегородского значения регулируемого движения	Хрящевское шоссе	г. Тольятти, Центральный и Автозаводский районы	Реконструкция – первый этап/ до 2042 г.	Протяженность – 5,6 км, 1 полоса, пропускная способность – 800 ед./ч Вид покрытия (проектный) – усовершенствованный	Производственная зона, зона инженерной и транспортной инфраструктур	Ограничения по фактору шума согласно СП 51.13330.2011
7.1.9.	Магистральная улица общегородского значения регулируемого движения	ул. Борковская от Южного шоссе до ул. Северная	г. Тольятти, Автозаводский район	Реконструкция – второй этап/ до 2042 г.	Протяженность – 2,8 км, повышение категории, 2 полосы, пропускная способность 1520 ед./ч. Вид покрытия (проектный) – усовершенствованный	Производственная зона, зона инженерной и транспортной инфраструктур	Ограничения по фактору шума согласно СП 51.13330.2011

№ п/п	Вид объекта	Назначение и наименование объекта	Местоположение объекта	Вид работ, который планируется в целях размещения объекта/срок реализации	Основные характеристики объекта	Вид функциональной зоны	Характеристики зон с особыми условиями использования территорий
7.1.10.	Магистральная улица общегородского значения регулируемого движения	ул. Коммунистическая от ул. Ярославской до ул. Куйбышева	г. Тольятти, Комсомольский район	Реконструкция – второй этап/ до 2042 г.	Протяженность – 2,2 км, 2 полосы, пропускная способность 1520 ед./ч Вид покрытия (проектный) – усовершенствованный	Производственная зона, зона инженерной и транспортной инфраструктур	Ограничения по фактору шума согласно СП 51.13330.2011
7.1.11.	Магистральная улица общегородского значения регулируемого движения	ул. Баныкина от ул. Родины до ул. Голосова	г. Тольятти, Центральный район	Реконструкция – второй этап/ до 2042 г.	Протяженность – 3,0 км, 2 полосы, пропускная способность 1520 ед./ч Вид покрытия (проектный) – усовершенствованный	Производственная зона, зона инженерной и транспортной инфраструктур	Ограничения по фактору шума согласно СП 51.13330.2011
7.1.12.	Магистральная улица районного значения	ул. Комзина	г. Тольятти, Центральный район	Реконструкция – первый этап/ до 2042 г.	Протяженность – 1,2 км, 1 полоса, пропускная способность 800 ед./ч Вид покрытия (проектный) – усовершенствованный	Производственная зона, зона инженерной и транспортной инфраструктур	Ограничения по фактору шума согласно СП 51.13330.2011

№ п/п	Вид объекта	Назначение и наименование объекта	Местоположение объекта	Вид работ, который планируется в целях размещения объекта/срок реализации	Основные характеристики объекта	Вид функциональной зоны	Характеристики зон с особыми условиями использования территорий
7.1.13.	Магистральная улица районного значения	ул. Цеховая от ул. Северной до ул. Вокзальной	г. Тольятти, Автозаводский район	Реконструкция – первый этап/ до 2042 г.	Протяженность – 1,3 км, 1 полоса, пропускная способность 800 ед./ч Вид покрытия (проектный) – усовершенствованный	Производственная зона, зона инженерной и транспортной инфраструктур	Ограничения по фактору шума согласно СП 51.13330.2011
7.1.14.	Магистральная улица общегородского значения регулируемого движения	ул. Лесная	г. Тольятти, Центральный район	Реконструкция – первый этап/ до 2042 г.	Протяженность – 2,2 км, 1 полоса, пропускная способность . . 800 ед./ч Вид покрытия (проектный) – усовершенствованный	Производственная зона, зона инженерной и транспортной инфраструктур	Ограничения по фактору шума согласно СП 51.13330.2011
7.1.15.	Магистральная улица районного значения	ул. Новопромышленная от ул. Комсомольской до бул. 50 лет Октября	г. Тольятти, Центральный район	Реконструкция – первый этап/ до 2042 г.	Протяженность – 1,8 км, 1 полоса, пропускная способность 800 ед./ч Вид покрытия (проектный) – усовершенствованный	Производственная зона, зона инженерной и транспортной инфраструктур	Ограничения по фактору шума согласно СП 51.13330.2011

№ п/п	Вид объекта	Назначение и наименование объекта	Местоположение объекта	Вид работ, который планируется в целях размещения объекта/срок реализации	Основные характеристики объекта	Вид функциональной зоны	Характеристики зон с особыми условиями использования территорий
7.1.16.	Магистральная улица общегородского значения регулируемого движения	ул. Новозаводская	г. Тольятти, Центральный район	Реконструкция – первая очередь/ до 2042 г.	Протяженность – 6,8 км. 2 полосы, пропускная способность 1520 ед./ч Вид покрытия (проектный) – усовершенствованный	Производственная зона, зона инженерной и транспортной инфраструктур	Ограничения по фактору шума согласно СП 51.13330.2011
7.1.17.	Магистральная улица общегородского значения регулируемого движения	ул. Голосова	г. Тольятти, Центральный район	Реконструкция – первый этап/ до 2042 г.	Протяженность – 1,1 км. 2 полосы, пропускная способность 1520 ед./ч Вид покрытия (проектный) – усовершенствованный	Производственная зона, зона инженерной и транспортной инфраструктур	Ограничения по фактору шума согласно СП 51.13330.2011
7.1.18.	Магистральная улица районного значения	ул. Александра Кудашева от Автозаводского шоссе до п. Тимофеевка	г. Тольятти, Центральный район	Реконструкция – первый этап/ до 2042 г.	Протяженность – 1,5 км. 1 полоса, пропускная способность 800 ед./ч Вид покрытия (проектный) – усовершенствованный	Производственная зона, зона инженерной и транспортной инфраструктур	Ограничения по фактору шума согласно СП 51.13330.2011

№ п/п	Вид объекта	Назначение и наименование объекта	Местоположение объекта	Вид работ, который планируется в целях размещения объекта/срок реализации	Основные характеристики объекта	Вид функциональной зоны	Характеристики зон с особыми условиями использования территорий
7.1.19.	Магистральная улица районного значения	ул. Мира от ул. Карла Маркса до ул. Комсомольская	г. Тольятти, Центральный район	Реконструкция – первый этап/ до 2042 г.	Протяженность – 2,5 км, 1 полоса, пропускная способность 800 ед./ч Вид покрытия (проектный) – усовершенствованный	Производственная зона, зона инженерной и транспортной инфраструктур	Ограничения по фактору шума согласно СП 51.13330.2011
7.1.20.	Магистральная улица районного значения	ул. Северная в границах городского округа	г. Тольятти, Автозаводский район	Реконструкция – первый этап/ до 2042 г.	Протяженность – 7,9 км, 2 полосы, пропускная способность 1520 ед./ч Вид покрытия (проектный) – усовершенствованный	Производственная зона, зона инженерной и транспортной инфраструктур	Ограничения по фактору шума согласно СП 51.13330.2011
7.1.21.	Магистральная улица районного значения	ул. Вокзальная от ул. Цеховая до ул. Борковская	г. Тольятти, Автозаводский район	Реконструкция – первый этап/ до 2042 г.	Протяженность – 4,9 км, 1 полоса, пропускная способность 800 ед./ч Вид покрытия (проектный) – усовершенствованный	Производственная зона, зона инженерной и транспортной инфраструктур	Ограничения по фактору шума согласно СП 51.13330.2011

№ п/п	Вид объекта	Назначение и наименование объекта	Местоположение объекта	Вид работ, который планируется в целях размещения объекта/срок реализации	Основные характеристики объекта	Вид функциональной зоны	Характеристики зон с особыми условиями использования территорий
7.1.22.	Магистральная улица районного значения	ул. Коммунальная от ул. Борковская до Обводного шоссе	г. Тольятти, Автозаводский район	Реконструкция – первый этап/ до 2042 г.	Протяженность – 3,9 км, 1 полоса, пропускная способность 800 ед./ч Вид покрытия (проектный) – усовершенствованный	Производственная зона, зона инженерной и транспортной инфраструктур	Ограничения по фактору шума согласно СП 51.13330.2011
7.1.23.	Магистральная улица районного значения	Приморский бульвар от ул. 70 лет Победы до ул. Фермерская	г. Тольятти, Автозаводский район	Реконструкция – третий этап/ до 2042 г.	Протяженность – 5,2 км, 1 полоса, пропускная способность 800 ед./ч Вид покрытия (проектный) – усовершенствованный	Производственная зона, зона инженерной и транспортной инфраструктур	Ограничения по фактору шума согласно СП 51.13330.2011
7.1.24.	Магистральная улица районного значения	ул. Ушакова	г. Тольятти, Центральный район	Реконструкция – первый этап/ до 2042 г.	Протяженность – 1,4 км, 1 полоса, пропускная способность 800 ед./ч Вид покрытия (проектный) – усовершенствованный	Производственная зона, зона инженерной и транспортной инфраструктур	Ограничения по фактору шума согласно СП 51.13330.2011

№ п/п	Вид объекта	Назначение и наименование объекта	Местоположение объекта	Вид работ, который планируется в целях размещения объекта/срок реализации	Основные характеристики объекта	Вид функциональной зоны	Характеристики зон с особыми условиями использования территорий
7.1.25.	Магистральная улица районного значения	ул. Советская	г. Тольятти, Центральный район	Реконструкция – первый этап/ до 2042 г.	Протяженность – 2,2 км, 1 полоса, пропускная способность 800 ед./ч Вид покрытия (проектный) – усовершенствованный	Производственная зона, зона инженерной и транспортной инфраструктур	Ограничения по фактору шума согласно СП 51.13330.2011
7.1.26.	Магистральная улица районного значения	Бульвар Приморский от пр. Московский до пос. Приморский	г. Тольятти, Автозаводский район	Реконструкция – второй этап/ до 2042 г.	Протяженность – 0,7 км, 1 полоса, пропускная способность 800 ед./ч Вид покрытия (проектный) – усовершенствованный	Производственная зона, зона инженерной и транспортной инфраструктур	Ограничения по фактору шума согласно СП 51.13330.2011
7.1.27.	Магистральная улица районного значения	ул. Дзержинского от пр. Московский в сторону новой территории	г. Тольятти, Автозаводский район	Реконструкция – второй этап/ до 2042 г.	Протяженность – 0,7 км, 1 полоса, пропускная способность 800 ед./ч Вид покрытия (проектный) – усовершенствованный	Производственная зона, зона инженерной и транспортной инфраструктур	Ограничения по фактору шума согласно СП 51.13330.2011

№ п/п	Вид объекта	Назначение и наименование объекта	Местоположение объекта	Вид работ, который планируется в целях размещения объекта/срок реализации	Основные характеристики объекта	Вид функциональной зоны	Характеристики зон с особыми условиями использования территорий
7.1.28.	Магистральная улица районного значения	ул. Диагональная	г. Тольятти, Центральный район	Реконструкция – второй этап/ до 2042 г.	Протяженность – 1,5 км, 1 полоса, пропускная способность 800 ед./ч Вид покрытия (проектный) – усовершенствованный	Производственная зона, зона инженерной и транспортной инфраструктур	Ограничения по фактору шума согласно СП 51.13330.2011
7.1.29.	Магистральная улица районного значения	Лесопарковое шоссе	Г. Тольятти, Центральный и Автозаводский район	Реконструкция – первый этап; – третий этап. до 2042 г.	Протяженность - 5,7 км. Протяженность – 11,7 км, 1 полоса, пропускная способность 800 ед./ч Вид покрытия (проектный) – усовершенствованный	Производственная зона, зона инженерной и транспортной инфраструктур	Ограничения по фактору шума согласно СП 51.13330.2011
7.1.30.	Магистральная улица общегородского значения регулируемого движения	Комсомольское шоссе	г. Тольятти, Центральный район	Реконструкция – первый этап/ до 2042 г.	Протяженность – 6,0 км, 2 полосы, пропускная способность 1520 ед./ч Вид покрытия (проектный) – усовершенствованный	Производственная зона, зона инженерной и транспортной инфраструктур	Ограничения по фактору шума согласно СП 51.13330.2011

№ п/п	Вид объекта	Назначение и наименование объекта	Местоположение объекта	Вид работ, который планируется в целях размещения объекта/срок реализации	Основные характеристики объекта	Вид функциональной зоны	Характеристики зон с особыми условиями использования территорий
7.1.31.	Магистральная улица общегородского значения регулируемого движения	ул. Калмыцкая от Автозаводского шоссе до ул. Васильевской	г. Тольятти, Автозаводский район	Строительство от Автозаводского шоссе: до ул. Ленина – первый этап до ул. Новозаводская – второй этап до ул. Васильевской – третий этап/ до 2042 г.	Протяженность – 9,2 км, 2 полосы, пропускная способность 1520 ед./ч Вид покрытия (проектный) – усовершенствованный	Производственная зона, зона инженерной и транспортной инфраструктур	Ограничения по фактору шума согласно СП 51.13330.2011
7.1.32.	Магистральная улица общегородского значения регулируемого движения	ул. Комсомольская продолжение до федеральной трассы М5 «Урал»	г. Тольятти, Центральный район, Комсомольский район	Строительство – второй этап/ до 2042 г.	Протяженность – 2,4 км, 2 полосы, пропускная способность 1520 ед./ч Вид покрытия (проектный) – усовершенствованный	Производственная зона, зона инженерной и транспортной инфраструктур	Ограничения по фактору шума согласно СП 51.13330.2011
7.1.33.	Магистральная улица общегородского значения регулируемого движения	ул. Офицерская от пр. Степана Разина до ул. Барковской	г. Тольятти, Автозаводский район	Реконструкция второй этап/ до 2042 г.	Протяженность – 1,0 км 2 полосы, пропускная способность 1520 ед./ч Вид покрытия (проектный) – усовершенствованный	Производственная зона, зона инженерной и транспортной инфраструктур	Ограничения по фактору шума согласно СП 51.13330.2011

№ п/п	Вид объекта	Назначение и наименование объекта	Местоположение объекта	Вид работ, который планируется в целях размещения объекта/срок реализации	Основные характеристики объекта	Вид функциональной зоны	Характеристики зон с особыми условиями использования территорий
7.1.34.	Улицы и дороги местного значения	Дорога от Лесопаркового шоссе до баз отдыха	г. Тольятти	Строительство/ до 2042 г.	Протяженность – 1,66 км. 1 полоса, пропускная способность 800 ед./ч Вид покрытия (проектный) – усовершенствованный	Производственная зона, зона инженерной и транспортной инфраструктур	Ограничения по фактору шума согласно СП 51.13330.2011
7.1.35.	Магистральная улица общегородского значения регулируемого движения	Ленинский проспект от пр. Московский до ул. Фермерская	г. Тольятти, Автозаводский район	Строительство от пр. Московский до ул. 70 лет Победы – первый этап до планируемой улиц Н2 – второй этап до ул. Фермерская – третий этап/ до 2042 г.	Протяженность – 4,1 км, 2 полосы, пропускная способность 1520 ед./ч Вид покрытия (проектный) – усовершенствованный	Производственная зона, зона инженерной и транспортной инфраструктур	Ограничения по фактору шума согласно СП 51.13330.2011
7.1.36.	Магистральная улица общегородского значения регулируемого движения	ул. Фермерская продолжение до Южного шоссе	г. Тольятти, Автозаводский район	Строительство– третий этап/ до 2042 г.	Протяженность – 4,2 км, 2 полосы, пропускная способность 1520 ед./ч Вид покрытия (проектный) – усовершенствованный	Производственная зона, зона инженерной и транспортной инфраструктур	Ограничения по фактору шума согласно СП 51.13330.2011

№ п/п	Вид объекта	Назначение и наименование объекта	Местоположение объекта	Вид работ, который планируется в целях размещения объекта/срок реализации	Основные характеристики объекта	Вид функциональной зоны	Характеристики зон с особыми условиями использования территорий
7.1.37.	Магистральная улица общегородского значения регулируемого движения	ул. Свердлова от Московского пр. до ул. Фермерская	г. Тольятти, Автозаводский район	Строительство от Московского пр. до ул. 70 лет Победы – первый этап до планируемой улиц Н2 – второй этап до ул. Фермерская – третий этап/ до 2042 г.	Протяженность – 3,23 км, 2 полосы, пропускная способность 1520 ед./ч Вид покрытия (проектный) – усовершенствованный	Производственная зона, зона инженерной и транспортной инфраструктур	Ограничения по фактору шума согласно СП 51.13330.2011
7.1.38.	Магистральная улица районного значения	ул. Новопромышленная от бульвара 50 лет Октября до Обводного шоссе	г. Тольятти, Центральный район	Строительство – первый этап/ до 2042 г.	Протяженность – 4,6 км, 1 полоса, пропускная способность 800 ед./ч Вид покрытия (проектный) – усовершенствованный	Производственная зона, зона инженерной и транспортной инфраструктур	Ограничения по фактору шума согласно СП 51.13330.2011
7.1.39.	Магистральная улица районного значения	ул. Кунеевская	г. Тольятти, Центральный район, Комсомольский район	Реконструкция – второй этап/ до 2042 г.	Протяженность – 2,3 км, 1 полоса, пропускная способность 800 ед./ч Вид покрытия (проектный) – усовершенствованный	Производственная зона, зона инженерной и транспортной инфраструктур	Ограничения по фактору шума согласно СП 51.13330.2011

№ п/п	Вид объекта	Назначение и наименование объекта	Местоположение объекта	Вид работ, который планируется в целях размещения объекта/срок реализации	Основные характеристики объекта	Вид функциональной зоны	Характеристики зон с особыми условиями использования территорий
7.1.40.	Магистральная улица районного значения	ул. Ленина от ул. Льва Толстого до Обводного шоссе	г. Тольятти, Центральный район	Строительство и реконструкция – от ул. Льва Толстого: до ул. Калмыцкой – первый этап до Обводного шоссе – второй этап/ до 2042 г.	Протяженность – 0,3 + 4,0 км, 1 полоса, пропускная способность 800 ед./ч Вид покрытия (проектный) – усовершенствованный	Производственная зона, зона инженерной и транспортной инфраструктур	Ограничения по фактору шума согласно СП 51.13330.2011
7.1.41.	Магистральная улица районного значения	ул. Механизаторов от ул. Громовой до ул. Лизы Чайкиной	г. Тольятти, Центральный район	Строительство – первый этап/ до 2042 г.	Протяженность – 0,6 км, 1 полоса, пропускная способность 800 ед./ч Вид покрытия (проектный) – усовершенствованный	Производственная зона, зона инженерной и транспортной инфраструктур	Ограничения по фактору шума согласно СП 51.13330.2011
7.1.42.	Магистральная улица районного значения	ул. Ломоносова продолжение до ул. Толстого	г. Тольятти, Центральный район	Строительство – второй этап/ до 2042 г.	Протяженность – 0,5 км, 1 полоса, пропускная способность 800 ед./ч Вид покрытия (проектный) – усовершенствованный	Производственная зона, зона инженерной и транспортной инфраструктур	Ограничения по фактору шума согласно СП 51.13330.2011

№ п/п	Вид объекта	Назначение и наименование объекта	Местоположение объекта	Вид работ, который планируется в целях размещения объекта/срок реализации	Основные характеристики объекта	Вид функциональной зоны	Характеристики зон с особыми условиями использования территорий
7.1.43.	Магистральная улица районного значения	ул. 70 лет Победы от ул. Дзержинского до бульвара Приморский	г. Тольятти, Автозаводский район	Строительство – второй этап/ до 2042 г.	Протяженность – 3,5 км, 1 полоса, пропускная способность 800 ед./ч Вид покрытия (проектный) – усовершенствованный	Производственная зона, зона инженерной и транспортной инфраструктур	Ограничения по фактору шума согласно СП 51.13330.2011
7.1.44.	Магистральная улица районного значения	ул. Дзержинского продолжение до ул. Фермерская	г. Тольятти, Автозаводский район	Строительство – третий этап/ до 2042 г.	Протяженность – 2,5 км, 1 полоса, пропускная способность 800 ед./ч Вид покрытия (проектный) – усовершенствованный	Производственная зона, зона инженерной и транспортной инфраструктур	Ограничения по фактору шума согласно СП 51.13330.2011
7.1.45.	Магистральная улица районного значения	ул. 50 лет ВАЗа от ул. Дзержинского до ул. Фрунзе	г. Тольятти, Автозаводский район	Строительство – третий этап/ до 2042 г.	Протяженность – 2,56 км, 1 полоса, пропускная способность 800 ед./ч Вид покрытия (проектный) – усовершенствованный	Производственная зона, зона инженерной и транспортной инфраструктур	Ограничения по фактору шума согласно СП 51.13330.2011

№ п/п	Вид объекта	Назначение и наименование объекта	Местоположение объекта	Вид работ, который планируется в целях размещения объекта/срок реализации	Основные характеристики объекта	Вид функциональной зоны	Характеристики зон с особыми условиями использования территорий
7.1.46.	Магистральная улица районного значения	ул. Фрунзе от пр. Московский до ул. Фермерской	г. Тольятти, Автозаводский район	Строительство – второй этап/ до 2042 г.	Протяженность – 1,7 км, 1 полоса, пропускная способность 800 ед./ч Вид покрытия (проектный) – усовершенствованный	Производственная зона, зона инженерной и транспортной инфраструктур	Ограничения по фактору шума согласно СП 51.13330.2011
7.1.47.	Магистральная улица районного значения	Планируемая улица Н5 от ул. Заставная до ул. Фермерская	г. Тольятти, Автозаводский район	Строительство – третий этап/ до 2042 г.	Протяженность – 4,2 км, 1 полоса, пропускная способность 800 ед./ч Вид покрытия (проектный) – усовершенствованный	Производственная зона, зона инженерной и транспортной инфраструктур	Ограничения по фактору шума согласно СП 51.13330.2011
7.1.48.	Магистральная улица районного значения	Автомобильная дорога вокруг лесного массива между Центральным и Автозаводским районами	г. Тольятти, Центральный район	Реконструкция – третий этап/ до 2042 г.	Протяженность – 11,7 км. 1 полоса, пропускная способность 800 ед./ч Вид покрытия (проектный) – усовершенствованный	Производственная зона, зона инженерной и транспортной инфраструктур	Ограничения по фактору шума согласно СП 51.13330.2011

№ п/п	Вид объекта	Назначение и наименование объекта	Местоположение объекта	Вид работ, который планируется в целях размещения объекта/срок реализации	Основные характеристики объекта	Вид функциональной зоны	Характеристики зон с особыми условиями использования территорий
7.1.49.	Улица и дорога местного значения	ул. Васильевская от ул. Комсомольская до ул. Ларина	г. Тольятти, Центральный район	Реконструкция/ до 2042 г.	Протяженность – 2,42 км, 2 полосы, пропускная способность 1520 ед./ч. Вид покрытия (проектный) – усовершенствованный	Производственная зона, зона инженерной и транспортной инфраструктур	Ограничения по фактору шума согласно СП 51.13330.2011
7.1.50.	Магистральная улица районного значения	ул. Вокзальная продолжение	г. Тольятти, Автозаводский район	Строительство/ до 2042 г.	Протяженность – 2,14 км, 1 полоса, пропускная способность 800 ед./ч Вид покрытия (проектный) – усовершенствованный	Производственная зона, зона инженерной и транспортной инфраструктур	Ограничения по фактору шума согласно СП 51.13330.2011
7.1.51.	Магистральная улица районного значения	ул. Коммунальная продолжение	г. Тольятти, Автозаводский район	Строительство/ до 2042 г.	Протяженность – 1,84 км, 1 полоса, пропускная способность 800 ед./ч Вид покрытия (проектный) – усовершенствованный	Производственная зона, зона инженерной и транспортной инфраструктур	Ограничения по фактору шума согласно СП 51.13330.2011

№ п/п	Вид объекта	Назначение и наименование объекта	Местоположение объекта	Вид работ, который планируется в целях размещения объекта/срок реализации	Основные характеристики объекта	Вид функциональной зоны	Характеристики зон с особыми условиями использования территорий
7.1.52.	Улицы и дороги местного значения	Улица (дорога) в створе ул. Индустриальная до ул. Комсомольская	г. Тольятти, Центральный район	Строительство – первый этап/ до 2042 г.	Протяженность – 4,1 км, 1 полоса, пропускная способность 800 ед./ч Вид покрытия (проектный) – усовершенствованный	Производственная зона, зона инженерной и транспортной инфраструктур	Ограничения по фактору шума согласно СП 51.13330.2011
7.1.53.	Улица и дорога местного значения	Автомобильная дорога (дублер Южного шоссе) от ул. Тополиная до Автозаводского шоссе	г. Тольятти, Автозаводский район	Строительство– первый этап/ до 2042 г.	Протяженность – 2,2 км, 1 полоса, пропускная способность 800 ед./ч Вид покрытия (проектный) – усовершенствованный	Производственная зона, зона инженерной и транспортной инфраструктур	Ограничения по фактору шума согласно СП 51.13330.2011
7.1.54.	Магистральная улица районного значения	ул. Никонова	г. Тольятти, Комсомольский район	Реконструкция – второй этап/ до 2042 г.	Протяженность – 5,2 км, 1 полоса, пропускная способность 800 ед./ч Вид покрытия (проектный) – усовершенствованный	Производственная зона, зона инженерной и транспортной инфраструктур	Ограничения по фактору шума согласно СП 51.13330.2011

№ п/п	Вид объекта	Назначение и наименование объекта	Местоположение объекта	Вид работ, который планируется в целях размещения объекта/срок реализации	Основные характеристики объекта	Вид функциональной зоны	Характеристики зон с особыми условиями использования территорий
7.1.55.	Магистральная улица районного значения	ул. Ингельберга	г. Тольятти, Комсомольский район	Реконструкция – второй этап/ до 2042 г.	Протяженность – 1,6 км, 1 полоса, пропускная способность 800 ед./ч Вид покрытия (проектный) – усовершенствованный	Производственная зона, зона инженерной и транспортной инфраструктур	Ограничения по фактору шума согласно СП 51.13330.2011
7.1.56.	Улицы и дороги местного значения	Дорога от ул. Комзина до ш. Комсомольское	г. Тольятти	Строительство/ до 2042 г.	Протяженность – 1,12 км, 1 полоса, пропускная способность 800 ед./ч. Вид покрытия (проектный) – усовершенствованный	Производственная зона, зона инженерной и транспортной инфраструктур	Ограничения по фактору шума согласно СП 51.13330.2011
7.1.57.	Магистральная улица общегородского значения регулируемого движения	Автодорога по ул. Васильевская от ул. Ларина до Обводного шоссе	г. Тольятти, Центральный район	Строительство/ до 2042 г.	Протяженность – 2,57 км, 2 полосы, пропускная способность 1520 ед./ч Вид покрытия (проектный) – усовершенствованный	Производственная зона, зона инженерной и транспортной инфраструктур	Ограничения по фактору шума согласно СП 51.13330.2011

№ п/п	Вид объекта	Назначение и наименование объекта	Местоположение объекта	Вид работ, который планируется в целях размещения объекта/срок реализации	Основные характеристики объекта	Вид функциональной зоны	Характеристики зон с особыми условиями использования территорий
7.1.58.	Улица и дорога местного значения	Автомобильная дорога по ул. Ларина от пересечения с ул. Васильевской до пересечения с ул. Ломоносова	г. Тольятти	Строительство/ до 2042 г.	Протяженность – 1,58 км, 1 полоса, пропускная способность 800 ед./ч Вид покрытия (проектный) – усовершенствованный	Производственная зона, зона инженерной и транспортной инфраструктур	Ограничения по фактору шума согласно СП 51.13330.2011
7.1.59.	Магистральная улица общегородского значения регулируемого движения	Лесная дорога – продолжение ул. Баныкина до Ленинского проспекта	г. Тольятти, Центральный район, Автозаводский район	Строительство/ до 2042 г.	Протяженность – 5,9 км, 2 полосы, пропускная способность 1520 ед./ч Вид покрытия (проектный) – усовершенствованный	Производственная зона, зона инженерной и транспортной инфраструктур	Ограничения по фактору шума согласно СП 51.13330.2011
7.1.60.	Улицы и дороги местного значения	Автомобильная дорога	г. Тольятти, п-в Копылово	Строительство/ до 2042 г.	Протяженность – 5,4 км, 1 полоса, пропускная способность 800 ед./ч Вид покрытия (проектный) – усовершенствованный	Производственная зона, зона инженерной и транспортной инфраструктур	Ограничения по фактору шума согласно СП 51.13330.2011

№ п/п	Вид объекта	Назначение и наименование объекта	Местоположение объекта	Вид работ, который планируется в целях размещения объекта/срок реализации	Основные характеристики объекта	Вид функциональной зоны	Характеристики зон с особыми условиями использования территорий
7.1.61.	Магистральная улица общегородского значения регулируемого движения	Автомобильная дорога от ул. Коммунистическая до ул. Магистральной	г. Тольятти, Комсомольский район	Строительство/ до 2042 г.	Протяженность – 1,87 км, 2 полосы, пропускная способность 1520 ед./ч Вид покрытия (проектный) – усовершенствованный	Производственная зона, зона инженерной и транспортной инфраструктур	Ограничения по фактору шума согласно СП 51.13330.2011
7.1.62.	Улица и дорога местного значения	Съезд на ул. Лизы Чайкиной	г. Тольятти, Комсомольский район	Строительство/ до 2042 г.	Протяженность – 0,2 км, 1 полоса, пропускная способность 1520 ед./ч Вид покрытия (проектный) – усовершенствованный	Производственная зона, зона инженерной и транспортной инфраструктур	Ограничения по фактору шума согласно СП 51.13330.2011
7.1.63.	Магистральная улица районного значения	ул. Толстого, продолжение до Автозаводского шоссе	г. Тольятти, Центральный район	Строительство/ до 2042 г.	Протяженность – 0,2 км, 1 полоса, пропускная 800 ед./ч Вид покрытия (проектный) – усовершенствованный	Производственная зона, зона инженерной и транспортной инфраструктур	Ограничения по фактору шума согласно СП 51.13330.2011

№ п/п	Вид объекта	Назначение и наименование объекта	Местоположение объекта	Вид работ, который планируется в целях размещения объекта/срок реализации	Основные характеристики объекта	Вид функциональной зоны	Характеристики зон с особыми условиями использования территорий
7.1.64.	Магистральная улица районного значения	Дорога от Хрящевского шоссе до мкр. 9к	г. Тольятти, Автозаводский район	Строительство/ до 2042 г.	Протяженность – 1,79 км, 1 полоса, пропускная способность 800 ед./ч Вид покрытия (проектный) – усовершенствованный	Производственная зона, зона инженерной и транспортной инфраструктур	Ограничения по фактору шума согласно СП 51.13330.2011
7.2.	Объекты местного значения в сфере развития транспортных сооружений: развязок в разных уровнях, мостов, путепроводов						
7.2.1.	Саморегулируемое пересечение в 1-м уровне	Кольцевое пересечение ул. 40 лет Победы – ул. Автостроителей – ул. Свердлова	г. Тольятти, Автозаводский район	Реконструкция – первый этап/ до 2042 г.	Кольцевая одноуровневая развязка, длиной – 0,500-0,600 км	Производственная зона, зона инженерной и транспортной инфраструктур	Ограничения по фактору шума согласно СП 51.13330.2011
7.2.2.	Саморегулируемое пересечение в 1-м уровне	Кольцевое пересечение ул. Спортивная – пр. Степана Разина	г. Тольятти, Автозаводский район	Реконструкция – первый этап/ до 2042 г.	Кольцевая одноуровневая развязка, длиной – 0,500-0,600 км	Производственная зона, зона инженерной и транспортной инфраструктур	Ограничения по фактору шума согласно СП 51.13330.2011
7.2.3.	Саморегулируемое пересечение в 1-м уровне	Кольцевое пересечение Автозаводского шоссе – бул. 50 лет Октября	г. Тольятти, Центральный район	Реконструкция – первый этап/ до 2042 г.	Кольцевая одноуровневая развязка, длиной – 0,500-0,600 км	Производственная зона, зона инженерной и транспортной инфраструктур	Ограничения по фактору шума согласно СП 51.13330.2011

№ п/п	Вид объекта	Назначение и наименование объекта	Местоположение объекта	Вид работ, который планируется в целях размещения объекта/срок реализации	Основные характеристики объекта	Вид функциональной зоны	Характеристики зон с особыми условиями использования территорий
7.2.4.	Саморегулируемое пересечение в 1-м уровне	Кольцевое пересечение ул. Громовой – ул. Матросова	г. Тольятти, Центральный район	Реконструкция – первый этап/ до 2042 г.	Кольцевая одноуровневая развязка, длиной – 0,500-0,600 км	Производственная зона, зона инженерной и транспортной инфраструктур	Ограничения по фактору шума согласно СП 51.13330.2011
7.2.5.	Саморегулируемое пересечение в 1-м уровне	Кольцевое пересечение Южное шоссе – ул. Заставная, ул. Воскресенская	г. Тольятти, Автозаводский район	Реконструкция – третий этап/ до 2042 г.	Кольцевая одноуровневая развязка, длиной – 0,500-0,600 км	Производственная зона, зона инженерной и транспортной инфраструктур	Ограничения по фактору шума согласно СП 51.13330.2011
7.2.6.	Транспортная развязка в разных уровнях	Транспортная развязка ул. Борковская – ул. Вокзальная	г. Тольятти, Автозаводский район	Реконструкция – третий этап/ до 2042 г.	Автотранспортная развязка в разных уровнях длиной – 0,600-0,800 км	Производственная зона, зона инженерной и транспортной инфраструктур	Ограничения по фактору шума согласно СП 51.13330.2011
7.2.7.	Транспортная развязка в разных уровнях	Транспортная развязка Поволжское шоссе – Обводное шоссе	г. Тольятти, Комсомольский район	Реконструкция – третий этап/ до 2042 г.	Автотранспортная развязка в разных уровнях, длиной – 0,600-0,800 км	Производственная зона, зона инженерной и транспортной инфраструктур	Ограничения по фактору шума согласно СП 51.13330.2011

№ п/п	Вид объекта	Назначение и наименование объекта	Местоположение объекта	Вид работ, который планируется в целях размещения объекта/срок реализации	Основные характеристики объекта	Вид функциональной зоны	Характеристики зон с особыми условиями использования территорий
7.2.8.	Транспортная развязка в разных уровнях	Транспортная развязка проектное продолжение ул. Комсомольская – Поволжское шоссе	г. Тольятти, Комсомольский район	Строительство – третий этап/ до 2042 г.	Автотранспортная развязка в разных уровнях	Производственная зона, зона инженерной и транспортной инфраструктур	Ограничения по фактору шума согласно СП 51.13330.2011
7.2.9.	Транспортная развязка в разных уровнях	Транспортная развязка Южное шоссе – ул. 40 лет Победы – Хрящевское шоссе – Автозаводское шоссе	г. Тольятти, Центральный район	Строительство – первый этап/ до 2042 г.	Автотранспортная развязка в разных уровнях, длиной – 0,600-0,800 км	Производственная зона, зона инженерной и транспортной инфраструктур	Ограничения по фактору шума согласно СП 51.13330.2011
7.2.10.	Транспортная развязка в разных уровнях	Транспортная развязка Ленинский пр. – Московский пр.	г. Тольятти, Автозаводский район	Строительство – третий этап/ до 2042 г.	Автотранспортная развязка в разных уровнях, длиной – 0,600-0,800 км	Производственная зона, зона инженерной и транспортной инфраструктур	Ограничения по фактору шума согласно СП 51.13330.2011
7.2.11.	Транспортная развязка в разных уровнях	Транспортная развязка Обводное шоссе – ул. Новозаводская	г. Тольятти, Центральный район	Строительство – третий этап/ до 2042 г.	Автотранспортная развязка в разных уровнях, длиной – 0,600-0,800 км	Производственная зона, зона инженерной и транспортной инфраструктур	Ограничения по фактору шума согласно СП 51.13330.2011

№ п/п	Вид объекта	Назначение и наименование объекта	Местоположение объекта	Вид работ, который планируется в целях размещения объекта/срок реализации	Основные характеристики объекта	Вид функциональной зоны	Характеристики зон с особыми условиями использования территорий
7.2.12.	Транспортная развязка в разных уровнях	Транспортная развязка ул. Баныкина – ул. Васильевская – ул. Базовая – ул. Комсомольская	г. Тольятти, Центральный район	Строительство – третий этап/ до 2042 г.	Автотранспортная развязка в разных уровнях, длиной – 0,600-0,800 км	Производственная зона, зона инженерной и транспортной инфраструктур	Ограничения по фактору шума согласно СП 51.13330.2011
7.2.13.	Мостовое сооружение	Путепровод ул. Борковская – железная дорога	г. Тольятти, Автозаводский район	Реконструкция – третий этап/ до 2042 г.	Железнодорожный путепровод, протяженностью – около 1 км. Мост автодорожный, пропускная способность 800 ед./ч	Производственная зона, зона инженерной и транспортной инфраструктур	Ограничения по фактору шума согласно СП 51.13330.2011
7.2.14.	Мостовое сооружение	Путепровод ул. Цеховая – железная дорога (планируемая)	г. Тольятти, Автозаводский район	Строительство – третий этап/ до 2042 г.	Железнодорожный путепровод, протяженностью – около 1 км. Мост автодорожный, пропускная способность 800 ед./ч	Производственная зона, зона инженерной и транспортной инфраструктур	Ограничения по фактору шума согласно СП 51.13330.2011
7.2.15.	Мостовое сооружение	Путепровод ул. Коммунистическая – железная дорога	г. Тольятти, Комсомольский район	Строительство – третий этап/ до 2042 г.	Автомобильный путепровод, протяженностью – около 1 км Мост автодорожный,	Производственная зона, зона инженерной и транспортной инфраструктур	Ограничения по фактору шума согласно СП 51.13330.2011

№ п/п	Вид объекта	Назначение и наименование объекта	Местоположение объекта	Вид работ, который планируется в целях размещения объекта/срок реализации	Основные характеристики объекта	Вид функциональной зоны	Характеристики зон с особыми условиями использования территорий
					пропускная способность 1520 ед./ч		
7.2.16.	Мостовое сооружение	Путепровод ул. Васильевская – железная дорога	г. Тольятти, Центральный район	Строительство – третий этап/ до 2042 г.	Автомобильный путепровод, протяженностью – около 1 км Мост автодорожный, пропускная способность 1520 ед./ч	Производственная зона, зона инженерной и транспортной инфраструктур	Ограничения по фактору шума согласно СП 51.13330.2011
7.2.17.	Мостовое сооружение	Путепровод ул. Комсомольская – железная дорога	г. Тольятти, Центральный район	Строительство – третий этап/ до 2042 г.	Автомобильный путепровод, протяженностью – около 1 км. Мост автодорожный, пропускная способность 1520 ед./ч	Производственная зона, зона инженерной и транспортной инфраструктур	Ограничения по фактору шума согласно СП 51.13330.2011
7.2.18.	Мостовое сооружение	Путепровод ул. Хрящевское шоссе – железная дорога	г. Тольятти, Автозаводский район	Строительство – третий этап/ до 2042 г.	Автомобильный путепровод, протяженностью – около 1 км. Мост автодорожный, пропускная способность 2160 – 2752 ед./ч	Производственная зона, зона инженерной и транспортной инфраструктур	Ограничения по фактору шума согласно СП 51.13330.2011

№ п/п	Вид объекта	Назначение и наименование объекта	Местоположение объекта	Вид работ, который планируется в целях размещения объекта/срок реализации	Основные характеристики объекта	Вид функциональной зоны	Характеристики зон с особыми условиями использования территорий
7.2.19.	Саморегулируемое пересечение в 1-м уровне	Кольцевое пересечение на пересечении Южное шоссе – Хрящевское шоссе – ул. Колмыцкая	г. Тольятти, Автозаводский район	Строительство/ до 2042 г.	Автотранспортная развязка в 1-м уровне длиной – 0,500-0,600 км. Мост автодорожный, пропускная способность 2160 – 2752 ед./ч	Производственная зона, зона инженерной и транспортной инфраструктур	Ограничения по фактору шума согласно СП 51.13330.2011
7.2.20.	Мостовое сооружение	Путепровод ул. Колмыкская – железная дорога	г. Тольятти, Центральный район	Строительство/ до 2042 г.	Автомобильный путепровод, протяженностью – около 1 км. Мост автодорожный, пропускная способность 1520 ед./ч	Производственная зона, зона инженерной и транспортной инфраструктур	Ограничения по фактору шума согласно СП 51.13330.2011
7.2.21.	Железнодорожный переезд	Переезд через железную дорогу с ул. Окраинная	г. Тольятти, Автозаводский район, на территории ВАЗа	Строительство/ до 2042 г.	Мост железнодорожный, III категории	Производственная зона, зона инженерной и транспортной инфраструктур	Ограничения по фактору шума согласно СП 51.13330.2011
7.2.22.	Транспортная развязка в разных уровнях	Транспортная развязка ул. Фермерская – Южное шоссе	г. Тольятти, Автозаводский район	Строительство / до 2042 г.	Автотранспортная развязка в разных уровнях, длиной – 0,600-0,800 км	Производственная зона, зона инженерной и транспортной инфраструктур	Ограничения по фактору шума согласно СП 51.13330.2011

№ п/п	Вид объекта	Назначение и наименование объекта	Местоположение объекта	Вид работ, который планируется в целях размещения объекта/срок реализации	Основные характеристики объекта	Вид функциональной зоны	Характеристики зон с особыми условиями использования территорий
7.2.23.	Саморегулируемое пересечение в 1-м уровне	Кольцевое пересечение бульвара Приморский – с пр. Московский	г. Тольятти, Автозаводский район	Строительство/ до 2042 г.	Автотранспортная развязка в 1-м уровне, длиной – 0,500-0,600 км	Производственная зона, зона инженерной и транспортной инфраструктур	Ограничения по фактору шума согласно СП 51.13330.2011
7.2.24	Саморегулируемое пересечение в 1-м уровне	Кольцевое пересечение пр. Ленинский – с пр. Московский	г. Тольятти, Автозаводский район	Строительство/ до 2042 г.	Автотранспортная развязка в 1-м уровне, длиной – 0,500-0,600 км	Производственная зона, зона инженерной и транспортной инфраструктур	Ограничения по фактору шума согласно СП 51.13330.2011
7.2.25.	Железнодорожный переезд	Переезд через железную дорогу с ул. Коммунальная	г. Тольятти	Строительство/ до 2042 г.	Мост железнодорожный, III категории	Производственная зона, зона инженерной и транспортной инфраструктур	Ограничения по фактору шума согласно СП 51.13330.2011
7.2.26.	Железнодорожный переезд	Переезд через железную дорогу с ул. Транспортная	г. Тольятти	Строительство/ до 2042 г.	Мост железнодорожный, III категории	Производственная зона, зона инженерной и транспортной инфраструктур	Ограничения по фактору шума согласно СП 51.13330.2011

№ п/п	Вид объекта	Назначение и наименование объекта	Местоположение объекта	Вид работ, который планируется в целях размещения объекта/срок реализации	Основные характеристики объекта	Вид функциональной зоны	Характеристики зон с особыми условиями использования территорий
7.2.27.	Тоннель	Автомобильный тоннель ул. Коммунистическая – железная дорога	г. Тольятти	Строительство/ до 2042 г.	Мост железнодорожный, III категории	Производственная зона, зона инженерной и транспортной инфраструктур	Ограничения по фактору шума согласно СП 51.13330.2011
8.	Иные объекты местного значения (в области ритуальных услуг)						
8.1.	Кладбище	Городское кладбище	г. Тольятти, в северной части города	Строительство/ до 2042 г.	40,0 га Тип кладбища – общественное, кладбище смешанного и традиционного захоронения, класс опасности объекта - II	Зона кладбищ	Для кладбищ площадью от 20 га до 40 га необходимо установление СЗЗ 500 м согласно СанПиН 2.2.1/2.1.1.1200-03
9.	Иные объекты местного значения (в сфере развития объектов обеспечения пожарной безопасности)						
9.1.	Объекты обеспечения пожарной безопасности	Пожарное депо	г. Тольятти, мкр. Федоровка (кадастровый участок № 63:09:0201061:3161)	Строительство/ до 2042 г.	На 2 машины, вид пожарной охраны – государственный, классификация зданий – II	Производственная зона, зона инженерной и транспортной инфраструктур	Расчетная СЗЗ согласно постановлению Правительства РФ от 03.03.2018 № 222

№ п/п	Вид объекта	Назначение и наименование объекта	Местоположение объекта	Вид работ, который планируется в целях размещения объекта/срок реализации	Основные характеристики объекта	Вид функциональной зоны	Характеристики зон с особыми условиями использования территорий
9.2.	Объекты обеспечения пожарной безопасности	Пожарное депо	г. Тольятти, Центральный район, планировочный модуль Ц76	Строительство/ до 2042 г.	На 6 машин, площадь участка 1,6 га, Вид пожарной охраны – государственный, классификация зданий – I	Общественно-деловая зона	Расчетная СЗЗ согласно постановлению Правительства РФ от 03.03.2018 № 222
9.3.	Объекты обеспечения пожарной безопасности	Пожарное депо	г. Тольятти, Комсомольский район, полуостров Копылово	Строительство/ до 2042 г.	На 2 машины, площадь участка 0,8 га, Вид пожарной охраны – государственный, классификация зданий – II	Производственная зона, зона инженерной и транспортной инфраструктур	Расчетная СЗЗ согласно постановлению Правительства РФ от 03.03.2018 № 222
9.4.	Объекты обеспечения пожарной безопасности	Пожарное депо	г. Тольятти, Автозаводский район, планировочный модуль А50	Строительство/ до 2042 г.	На 5 автомашин, площадь участка 1,2 га, вид пожарной охраны – государственный, классификация зданий - II	Зона специального назначения	Расчетная СЗЗ согласно постановлению Правительства РФ от 03.03.2018 № 222
9.5.	Объекты обеспечения пожарной безопасности	Пожарное депо	Центральный район, мкр. Портовый	Реконструкция/ до 2042 г.	Расширение с 3х до 5 машин, вид пожарной охраны – государственный,	Производственная зона, зона инженерной и транспортной	Расчетная СЗЗ согласно постановлению

№ п/п	Вид объекта	Назначение и наименование объекта	Местоположение объекта	Вид работ, который планируется в целях размещения объекта/срок реализации	Основные характеристики объекта	Вид функциональной зоны	Характеристики зон с особыми условиями использования территорий
					классификация зданий – II	инфраструктур	Правительства РФ от 03.03.2018 № 222
9.6.	Объекты обеспечения пожарной безопасности	Пожарное депо	г. Тольятти, Центральный район, ул. Новозаводская, 7Б	Реконструкция/ до 2042 г.	Расширение с 3х до 5 машин Вид пожарной охраны – государственный, классификация зданий – II	Производственная зона, зона инженерной и транспортной инфраструктур	Расчетная СЗЗ согласно постановлению Правительства РФ от 03.03.2018 № 222
9.7.1. 9.7.2. 9.7.3. 9.7.4. 9.7.5. 9.7.6.	Объекты обеспечения пожарной безопасности	Пожарные пирсы	г. Тольятти, участок, расположенный между Комсомольским районом и мкр. Шлюзовой, ограничен ул. Магистральной, р. Волгой, западной границей садоводческих товариществ, далее по ж/д до пересечения с ул. Магистральной и на озеро Восьмерка, далее на полуостров Копылово.	Строительство/ до 2042 г.	Строительство приемных колодцев объемом 3 – 5 куб. м. Диаметр трубопровода, соединяющего водоем с приемным колодцем, – не менее 200 мм. Размер площадки (пирса) для забора воды пожарной машиной – не менее 12 х 12 метров	Зоны сельскохозяйственного использования	Не устанавливается

№ п/п	Вид объекта	Назначение и наименование объекта	Местоположение объекта	Вид работ, который планируется в целях размещения объекта/срок реализации	Основные характеристики объекта	Вид функциональной зоны	Характеристики зон с особыми условиями использования территорий
9.8.1. 9.8.2.	Объекты обеспечения пожарной безопасности	Пожарные водоемы	г. Тольятти, участок, расположенный между Комсомольским районом и мкр. Шлюзовой, ограничен ул. Магистральной, р. Волгой, западной границей садоводческих товариществ, далее по ж/д до пересечения с ул. Магистральной, участок, на котором находится три садовых товарищества – это «Прилесье», «Сосенка», «Лесное», далее расположенный на северо-восточной стороне мкр. Шлюзовой, который ограничен с юга ж/д полотном, с северной стороны ограничен лесным массивом	Строительство/ до 2042 г.	Строительство приемных колодцев объемом 3 – 5 куб. м. Диаметр трубопровода, соединяющего водоем с приемным колодцем, – не менее 200 мм; Размер площадки (пирса) для забора воды пожарной машиной – не менее 12 х 12 метров	Зоны сельскохозяйственного использования	Не устанавливается

Примечание – Сведения о планируемых объектах местного значения инженерной инфраструктуры составляют государственную тайну, приведены в секретной части Положения о территориальном планировании городского округа Тольятти Самарской области и не подлежат публикации.

2. Параметры функциональных зон, а также сведения о планируемых для размещения в них объектах федерального значения, объектах регионального значения, объектах местного значения, за исключением линейных объектов

С учетом функционального использования территории города, перспективного развития городских пространств настоящим Генеральным планом установлены и определены параметры и планируемое развитие следующих функциональных зон:

1) жилые зоны;

2) общественно-деловые зоны, в том числе:

многофункциональная общественно-деловая зона;

зона специализированной общественной застройки;

3) производственные зоны, зоны инженерной и транспортной инфраструктуры;

4) зоны рекреационного назначения, в том числе зона озелененных территорий общего пользования (парки, сады, скверы, бульвары, городские леса);

5) зоны сельскохозяйственного использования, в том числе производственная зона сельскохозяйственных предприятий;

6) зоны специального назначения, в том числе зона озелененных территорий специального назначения;

7) зона режимных территорий.

Границы функциональных зон устанавливаются по границам городского округа, населенного пункта – города Тольятти, по линиям существующих и планируемых к размещению магистралей, улиц, проездов, разделяющим транспортные потоки противоположных направлений с учетом красных линий, по границам планировочных элементов и земельных участков, по лесным участкам, по естественным границам природных объектов и иным границам.

Границы зон с особыми условиями использования территорий, санитарно-защитные зоны, границы территорий объектов культурного

наследия и др., устанавливаемые в соответствии с законодательством Российской Федерации, в части их расположения и определения не совпадают с границами функциональных зон.

Местоположение и границы функциональных зон отражены на карте функционального зонирования территории.

В составе функциональных зон могут выделяться земельные участки общего пользования, занятые площадями, улицами, проездами, дорогами, объектами коммунального и бытового обслуживания, набережными, скверами, бульварами, зелеными насаждениями, элементами благоустройства, водоемами и другими объектами, предназначенными для удовлетворения общественных интересов населения.

Параметры функциональных зон и рекомендуемый перечень назначения объектов, установленных Генеральным планом

№ п/п	Функциональная зона	Параметры функциональной зоны	Вид объекта	Наименование объекта -	Местоположение объекта	Значение объекта/статус объекта
1.	Жилая зона	Площадь – 4381,98 га	Дошкольная образовательная организация	Объект дошкольной образовательной организации	г. Тольятти, Автозаводский район, бульвар Цветной, дом 17, квартал 16	Местного значения/ строительство
		Коэффициент застройки – 0,2-0,6	Дошкольная образовательная организация	Детский сад	г. Тольятти, Автозаводский район, квартал 17А	Местного значения/ строительство
		Коэффициент плотности застройки – 0,4-1,8	Дошкольная образовательная организация	Детский сад	г. Тольятти, Автозаводский район, квартал 19	Местного значения/ строительство
			Дошкольная образовательная организация	Детский сад	г. Тольятти, Автозаводский район, квартал 21	Местного значения/ строительство
			Дошкольная образовательная организация	Детские сады (43 объектов)	г. Тольятти, Автозаводский район, в планировочных модулях[1]: А7-3; А9-3; А15-1; А16-1; А42-1; А43-1; А44-8; А45-2; А46-2; А47-1; А48-2; А49-1; А50-2; А55-2; А57-2; А58-2; А59-3; А61-2; А62-2; А64-1; А65-1; А66-1	Местного значения/ строительство
			Дошкольная образовательная организация	Детские сады (11 объектов)	г. Тольятти, Центральный район, в планировочных модулях: Ц43-2; Ц50-1; Ц55-1; Ц58-1; Ц61-4; Ц62-2	Местного значения/ строительство
			Дошкольная образовательная организация	Детский сад	г. Тольятти, Комсомольский район, в планировочном модуле: Ш21-1	Местного значения/ строительство

№ п/п	Функциональная зона	Параметры функциональной зоны	Вид объекта	Наименование объекта	Местоположение объекта	Значение объекта/статус объекта
			Дошкольная образовательная организация	Детский сад	г. Тольятти, Комсомольский район, мкр Шлюзовой, ул. Макарова, 6	Местного значения/ реконструкция
			Дошкольная образовательная организация	Детский сад	г. Тольятти, Комсомольский район, ул. 40 лет Победы, ЛДС-2, квартал 14А	Местного значения/ строительство
			Дошкольная образовательная организация	Детский сад	г. Тольятти, Центральный район, ш. Хрящевское/ул.Генерала Федорова/ул. Калмыцкая, квартал 1к	Местного значения/ строительство
			Дошкольная образовательная организация	Детские сады (2 объекта)	г. Тольятти, Центральный район, мкр. Тимофеевка-2, кварталы 8ю и 9ю	Местного значения/ строительство
			Дошкольная образовательная организация	Детский сад	г. Тольятти, Автозаводский район, к юго-востоку от Русской Борковки	Местного значения/ строительство
			Дошкольная образовательная организация	Детские сады (2 объекта)	г. Тольятти, Автозаводский район, к западу от мкр. Калина, ул. Ботаническая	Местного значения/ строительство
			Общеобразовательная организация	Общеобразовательная школа	г. Тольятти, в микрорайоне Калина (планир. модуль А15)	Местного значения/ строительство
			Общеобразовательная организация	Пристрои к МБУ «Школе № 4», МБУ «Школе № 58»	г. Тольятти, ул. М. Горького, 88 и ул. Фрунзе, д.2	Местного значения/ строительство
			Общеобразовательная организация	Общеобразовательные учреждения (14 объектов)	г. Тольятти, Автозаводский район, в планировочных модулях: А42-1; А44-2; А45-1; А46-1; А47-1; А48-1; А50-1; А55-1; А57-1; А58-1; А59-1; А61-1; А62-1	Местного значения/ строительство

№ п/п	Функциональная зона	Параметры функциональной зоны	Вид объекта	Наименование объекта	Местоположение объекта	Значение объекта/статус объекта
			Общеобразовательная организация	Общеобразовательные учреждения (5 объектов)	г. Тольятти, Центральный район в планировочных модулях: Ц43-1 (по ул. Лесной); Ц44-1; Ц54-1; Ц61-1; Ц62-1	Местного значения/ строительство
			Общеобразовательная организация	Общеобразовательная школа	г. Тольятти, Автозаводский район, квартал 17А	Местного значения/ строительство
			Общеобразовательная организация	Общеобразовательная школа	г. Тольятти, Центральный район, мкр. Тимофеевка-2, квартал 9 ю	Местного значения/ строительство
			Общеобразовательная организация	Общеобразовательная школа	г. Тольятти, Автозаводский район, к юго-востоку от Русской Борковки	Местного значения/ строительство
			Общеобразовательная организация	Общеобразовательная школа	г. Тольятти, Автозаводский район, к западу от мкр. Калина, ул. Ботаническая	Местного значения/ строительство
			Организация дополнительного образования	Объект дополнительного образования	г. Тольятти, Автозаводский район в планировочном модуле А1 (квартал 21)	Местного значения/ строительство
			Организация дополнительного образования	2 объекта дополнительного образования	г. Тольятти, Автозаводский район в планировочных модулях А50 и А59	Местного значения/ строительство
			Организация дополнительного образования	Объект дополнительного образования	г. Тольятти, Центральный район (планировочный модуль Ц45)	Местного значения/ строительство
			Объекты спорта из сооружений	Физкультурно-спортивный комплекс	г. Тольятти, Автозаводский район, (в квартале 21), или ул. 40 лет Победы, северо-восточнее здания № 10	Местного значения/ строительство
			Объекты спорта из сооружений	Физкультурно-спортивный комплекс с плавательным бассейном	г. Тольятти, Автозаводский район, по проспекту Московский, северо-восточнее дома 33	Местного значения/ строительство

№ п/п	Функциональная зона	Параметры функциональной зоны	Вид объекта	Наименование объекта	Местоположение объекта	Значение объекта/статус объекта
			Объекты спорта из сооружений	Физкультурно-спортивный комплекс с универсальным игровым залом	г. Тольятти, Автозаводский район, по бульвару Баумана, севернее дома 3, для МБУДО СДЮСШОР № 11 «Бокс»	Местного значения/ строительство
			Объекты спорта из сооружений	Физкультурно-спортивный комплекс с универсальным игровым залом	г. Тольятти, Комсомольский район, по ул. Куйбышева, северо-западнее дома 18	Местного значения/ строительство
			Объекты спорта из сооружений	Физкультурно-спортивный комплекс с ледовым катком	г. Тольятти, Комсомольский район, по ул. Мурысева, южнее дома 63	Местного значения/ строительство
			Объекты спорта из сооружений	Физкультурно-спортивный комплекс	г. Тольятти, Автозаводский район, ул. Революционная, севернее дома 30	Местного значения/ строительство
			Объекты спорта из сооружений	Физкультурно-спортивный комплекс	г. Тольятти, Автозаводский район, по ул. Революционная,16	Местного значения/ строительство
			Объекты спорта из сооружений	Физкультурно-спортивный комплекс	г. Тольятти, Автозаводский район, по бульвару Кулибина, южнее дома 15	Местного значения/ строительство
			Объекты спорта из сооружений	Физкультурно-спортивный комплекс	г. Тольятти, Автозаводский район, по бульвару Кулибина, северо-восточнее дома 8	Местного значения/ строительство
			Объекты спорта из сооружений	Физкультурно-спортивный комплекс	г. Тольятти, Комсомольский район, по ул. Куйбышева, восточнее дома 18	Местного значения/ строительство
			Объекты спорта из сооружений	Физкультурно-спортивный комплекс	г. Тольятти, Автозаводский район по проспекту Московский, севернее дома 59	Местного значения/ строительство
			Объекты спорта из сооружений	Физкультурно-спортивный комплекс	г. Тольятти, Автозаводский район, по ул. Ворошилова, западнее дома 32 6	Местного значения/ строительство

№ п/п	Функциональная зона	Параметры функциональной зоны	Вид объекта	Наименование объекта	Местоположение объекта	Значение объекта/статус объекта
			Объекты спорта из сооружений	Физкультурно-спортивный комплекс	г. Тольятти, Автозаводский район, по ул. Дзержинского, южнее дома 35 а	Местного значения/ строительство
			Объекты спорта из сооружений	Физкультурно-спортивный комплекс	г. Тольятти, Автозаводский район, по бульвару Луначарского, севернее дома 18	Местного значения/ строительство
			Объекты спорта из сооружений	Физкультурно-спортивный комплекс	г. Тольятти, Автозаводский район, по бульвару Гая	Местного значения/ строительство
			Объекты спорта из сооружений	Физкультурно-спортивный комплекс	г. Тольятти, Автозаводский район, по ул. Автостроителей, восточнее дома 47	Местного значения/ строительство
			Объекты спорта из сооружений	Физкультурно-спортивный комплекс	г. Тольятти, Автозаводский район, по ул. 70 лет Октября, восточнее дома 61	Местного значения/ строительство
			Объекты спорта из сооружений	Физкультурно-спортивный комплекс	г. Тольятти, Автозаводский район, по ул. Автостроителей, восточнее дома 36	Местного значения/ строительство
			Объекты спорта из сооружений	Физкультурно-спортивный комплекс	г. Тольятти, Автозаводский район, по ул. Автостроителей, северо-восточнее дома 30	Местного значения/ строительство
			Объекты спорта из сооружений	Физкультурно-спортивный комплекс	г. Тольятти, Автозаводский район, по ул. Автостроителей, севернее дома 32	Местного значения/ строительство
			Объекты спорта из сооружений	Физкультурно-спортивный комплекс	г. Тольятти, Автозаводский район, по бульвару Цветной, севернее дома 25	Местного значения/ строительство
			Объекты спорта из сооружений	Физкультурно-спортивный комплекс	г. Тольятти, Автозаводский район, по бульвару Цветной, северо-западнее дома 22	Местного значения/ строительство
			Объекты спорта из сооружений	Физкультурно-спортивный комплекс	г. Тольятти, Центральный район, по ул. Ушакова, западнее дома 49	Местного значения/ строительство

№ п/п	Функциональная зона	Параметры функциональной зоны	Вид объекта	Наименование объекта	Местоположение объекта	Значение объекта/статус объекта
			Объекты спорта из сооружений	Физкультурно-спортивный комплекс	г. Тольятти, Центральный район, по Автозаводскому шоссе, ул. Лесная, южнее дома 47	Местного значения/ строительство
			Объекты спорта из сооружений	Физкультурно-спортивный комплекс	г. Тольятти, Центральный район, по ул. Мира, южнее дома 79	Местного значения/ строительство
			Объекты спорта из сооружений	Физкультурно-спортивный комплекс	г. Тольятти, Центральный район, по ул. Мира, севернее дома 158	Местного значения/ строительство
			Объекты спорта из сооружений	Физкультурно-спортивный комплекс	г. Тольятти, Центральный район, по ул. Баныкина, северо-восточнее дома 56	Местного значения/ строительство
			Объекты спорта из сооружений	Физкультурно-спортивный комплекс	г. Тольятти, Центральный район, Комсомольское шоссе, 1, юго-западнее дома	Местного значения/ строительство
			Объекты спорта из сооружений	Физкультурно-спортивный комплекс	г. Тольятти, Центральный район, по ул. Лесная, восточнее дома 48	Местного значения/ строительство
			Объекты спорта из сооружений	Физкультурно-спортивный комплекс	г. Тольятти, Центральный район, по ул. Ленина, юго-восточнее дома 19	Местного значения/ строительство
			Объекты спорта из сооружений	Физкультурно-спортивный комплекс	г. Тольятти, Центральный район, по ул. Мира, севернее дома 106	Местного значения/ строительство
			Объекты спорта из сооружений	Физкультурно-спортивный комплекс с залом для единоборств	г. Тольятти, Центральный район, по ул. Голосова, восточнее дома 28	Местного значения/ строительство
			Объекты спорта из сооружений	Физкультурно-спортивный комплекс с универсальным игровым залом	г. Тольятти, Комсомольский район, по ул. Мурысева, севернее дома 45	Местного значения/ строительство

№ п/п	Функциональная зона	Параметры функциональной зоны	Вид объекта	Наименование объекта	Местоположение объекта	Значение объекта/статус объекта
			Объекты спорта из сооружений	Физкультурно-спортивный комплекс с крытым ледовым катком	г. Тольятти, Комсомольский район, по ул. Коммунистическая, южнее дома 22	Местного значения/ строительство
			Объекты спорта из сооружений	Физкультурно-спортивный комплекс	г. Тольятти, Комсомольский район, по ул. Гидротехнической, севернее дома 37	Местного значения/ строительство
			Объекты спорта из сооружений	Физкультурно-спортивный комплекс	г. Тольятти, Комсомольский район, по ул. 60 лет СССР, восточнее дома 45	Местного значения/ строительство
			Объекты спорта из сооружений	Физкультурно-спортивный комплекс	г. Тольятти, Комсомольский район, по ул. Задельная, восточнее дома 17	Местного значения/ строительство
			Объекты спорта из сооружений	Физкультурно-спортивный комплекс	г. Тольятти, Комсомольский район, по ул. Мурысева, северо-восточнее дома 55А	Местного значения/ строительство
			Стационарная медицинская организация	Больница	г.о. Тольятти, г. Тольятти, на новых западных территориях, кв.12м	Регионального значения*/ строительство
			Медицинская организация первичной помощи	Детская и взрослая поликлиника	г.о. Тольятти, г. Тольятти, на новых западных территориях, кв.12м	Регионального значения*/ строительство
			Медицинская организация скорой помощи	Станция скорой медицинской помощи	г.о. Тольятти, г. Тольятти, на новых западных территориях, кв.12м	Регионального значения*/ строительство
			Медицинская организация первичной помощи	Здание офиса врача общей практики	г.о. Тольятти, г. Тольятти, Портпоселок, ул. Морская, 8	Регионального значения/ строительство (согласно гос. программе Самарской области

№ п/п	Функциональная зона	Параметры функциональной зоны	Вид объекта	Наименование объекта	Местоположение объекта	Значение объекта/статус объекта
						«Развитие здравоохранения в Самарской области на 2014-2022 годы»)
			Общеобразовательная организация	Общеобразовательная школа	г.о. Тольятти, г. Тольятти, Автозаводский район, 18 квартал, ул. 70 лет Октября, севернее жилого дома № 78	Регионального значения/ строительство
			Общеобразовательная организация	Общеобразовательная школа	г.о. Тольятти, г. Тольятти, Автозаводский район, квартал 14-А, ул. 40 лет Победы	Регионального значения/ строительство
2.	Общественно-деловая зона, в том числе:	Площадь – 2405,96 га Коэффициент застройки: 0,8-1,0 Коэффициент плотности застройки: 2,4-3,0	Общеобразовательная организация	МБУ Лицей № 6	г. Тольятти, Комсомольский район, ул. Мурысева, 61	Местного значения/ реконструкция
			Общеобразовательная организация	МБУ СОШ № 18	г. Тольятти, Комсомольский район, ул. Мурысева, 89а	Местного значения/ реконструкция
			Общеобразовательная организация	МБУ СОШ № 15	г. Тольятти, микрорайон Федоровка	Местного значения/ реконструкция
				2-ой корпус с дошкольным образованием		Местного значения/ строительство
	Многофункциональная общественно-деловая зона;	Площадь – 874,32 га Коэффициент застройки – 1,0 Коэффициент плотности застройки – 3,0	Объекты спорта из сооружений	Физкультурно-спортивный комплекс	г. Тольятти, Комсомольский район, Гидротехническая, 36	Регионального значения/ строительство
			Спортивное сооружение	Стадион «Труд»	г. Тольятти, площадь Свободы, 2а	Местного значения/ реконструкция
			Объекты спорта из сооружений	Спортивный комплекс «Старт»	г. Тольятти, Центральный район ул. Республиканская, 1	Местного значения/ реконструкция
	Зона специализированной общественной застройки	Площадь – 59,03 га Коэффициент застройки – 0,8	Объекты спорта из сооружений	Спортивный комплекс «Кристалл»	г. Тольятти, Центральный район ул. Баныкина, 19	Местного значения/ реконструкция
			Объекты спорта из сооружений	Дворец спорта «Волгарь»	г. Тольятти, Автозаводский район Приморский бульвар, 37	Местного значения/ реконструкция

№ п/п	Функциональная зона	Параметры функциональной зоны	Вид объекта	Наименование объекта	Местоположение объекта	Значение объекта/статус объекта
		Коэффициент плотности застройки – 2,4	Спортивное сооружение	Стадион «Торпедо»	г. Тольятти, Автозаводский район ул. Революционная, 80	Местного значения/ реконструкция
			Объекты спорта из сооружений	Универсальный спортивный комплекс «Олимп»	г. Тольятти, Автозаводский район, Приморский бульвар, 49	Местного значения/ реконструкция
			Объекты спорта из сооружений	Учебно-тренировочный комплекс МБУДО СДЮСШОР № 4 «Шахматы»	г. Тольятти, Автозаводский район ул. Революционная, 11	Местного значения/ реконструкция
			Объекты спорта из сооружений	Здания велобазы МУДО СДЮСШОР № 9 «Велотол»	г. Тольятти, Автозаводский район ул. М.Жукова, 136, строение 2	Местного значения/ реконструкция
			Объекты спорта из сооружений	Здание велобазы МУДО СДЮСШОР № 9 «Велотол»	г. Тольятти, Центральный район ул. Строителей 12а	Местного значения/ реконструкция
			Объекты спорта из сооружений	Дворец единоборств	г. Тольятти, Автозаводский район, в районе Набережной Автозаводского района.	Местного значения/ строительство
			Спортивное сооружение	Крытый манеж по футболу	г. Тольятти, Автозаводский район, ул. Революционная,80	Местного значения/ строительство
			Спортивное сооружение	Футбольное поле	г. Тольятти, Центральный район, ул. Баныкина, 9	Местного значения/ строительство
			Объекты спорта из сооружений	Физкультурно-спортивный комплекс с плавательным бассейном	г. Тольятти, Центральный район, по ул. Комсомольская, восточнее дома 78	Местного значения/ строительство
			Спортивное сооружение	Футбольное поле с искусственным покрытием	г. Тольятти, Центральный район, Комсомольское шоссе, 1, юго-западнее дома	Местного значения/ строительство
			Объекты спорта из сооружений	Спортивно-оздоровительный досуговый центр	г. Тольятти, ППТ квартала 11А Автозаводского района, пр. Степана Разина, 99	Местного значения/ строительство

№ п/п	Функциональная зона	Параметры функциональной зоны	Вид объекта	Наименование объекта	Местоположение объекта	Значение объекта/статус объекта
			Стационарная медицинская организация	Здание судебно-медицинской экспертизы	г. Тольятти, Комсомольский район, ул. Телеграфная, 34	Регионального значения*/ строительство
			Стационарная медицинская организация	ГБУ больница (создание системы медицинской реабилитации)	г. Тольятти, Комсомольский район, ул. Механизаторов, 37	Регионального значения*/ реконструкция
			Медицинская организация первичной помощи	Здание офиса врача общей практики	г. Тольятти, мкр. Федоровка	Регионального значения*/ строительство
			Объекты обеспечения пожарной безопасности	Пожарное депо	г. Тольятти, Центральный район, планировочный модуль Ц76	Местного значения/ строительство
			Стационарная медицинская организация	Хирургический онкологический корпус для ГБУЗ СО «Тольяттинская городская клиническая больница № 5»	г. Тольятти, Автозаводский район, бульвар Здоровья, д. 25 (на территории больницы)	Регионального значения/ строительство
			Стационарные организации социального обслуживания	Спортивно-оздоровительный комплекс и пищеблок государственного бюджетного учреждения Самарской области «Социально-оздоровительный центр «Преодоление»	г. Тольятти, Автозаводский район, бульвар Буденного, д. 15	Регионального значения/ строительство, реконструкция
			Объекты спорта из сооружений	Центр спортивной гимнастики «Немов-центр»	г. Тольятти, Автозаводский район, ул. Революционная	Регионального значения/ строительство

№ п/п	Функциональная зона	Параметры функциональной зоны	Вид объекта	Наименование объекта	Местоположение объекта	Значение объекта/статус объекта
			Объекты культуры и искусства	МАУИ «ТЮЗ «Дилижанс»	г. Тольятти, ул. Степана Разина, д.93	Местного значения/ строительство, реконструкция
			Объекты культуры и искусства	Административно-выставочный корпус, расположенный на территории МАУК «Парковый комплекс истории техники им. К.Г. Сахарова»	г. Тольятти, Южное шоссе, д. 13	Местного значения/ строительство, реконструкция
	Многофункциональная общественно-деловая зона		Спортивное сооружение	Крытый манеж с конюшнями	г.о. Тольятти, г. Тольятти	Регионального значения/строительство
			Спортивное сооружение	Футбольный стадион	г. Тольятти, Автозаводский район, в западной части земельного участка с КН 63:09:0105019:511	Регионального значения/ строительство
	Многофункциональная общественно-деловая зона		Транспортно-пересадочный узел	Транспортно-пересадочный узел «Тольятти – Южное»	г. Тольятти, в районе ТРЦ «Парк Хаус»	Регионального значения/ строительство
	Многофункциональная общественно-деловая зона		Объект, связанный с производственной деятельностью	Технопарк в сфере высоких технологий «Жигулевская долина»	г. Тольятти, Автозаводский район, Южное шоссе, д. 165, кадастровый квартал 63:09:0102161	Регионального значения/ строительство
	Многофункциональная общественно-деловая зона		Объект, связанный с производственной деятельностью	Промышленный технопарк «Жигулевская долина-2»	г. Тольятти, Южное шоссе, кадастровый квартал 63:09:0102161	Регионального значения/ строительство

№ п/п	Функциональная зона	Параметры функциональной зоны	Вид объекта	Наименование объекта	Местоположение объекта	Значение объекта/статус объекта
	Зона специализированной общественной застройки		Организация, реализующая общеобразовательные программы высшего образования	Общежитие ФГБОУ ВО «Тольяттинский государственный университет»	г. Тольятти, Центральный район, ул. Белорусская, ЗУ с КН 63:09:0304060:1456	Федерального значения/ строительство
3.	Производственная зона, зоны инженерной и транспортной инфраструктур	Площадь – 9238,21 га Коэффициент застройки: 0,6-0,8 Коэффициент плотности застройки: 1,8-2,4	Магистральная улица общегородского значения регулируемого движения	ул. Громовая от путепровода через федеральную железную дорогу до ул. Магистральной (М5 «Урал»)	г. Тольятти, Комсомольский район	Местного значения/ реконструкция – первый этап
			Магистральная улица общегородского значения регулируемого движения	ул. Матросова от ул. Громовой до ул. Коммунистической	г. Тольятти, Комсомольский район	Местного значения/ реконструкция – первый этап
			Магистральная улица общегородского значения регулируемого движения	ул. Офицерская от ул. Полякова до пр. Степана Разина	г. Тольятти, Автозаводский район	Местного значения/ строительство – первый этап
			Магистральная улица общегородского значения регулируемого движения	Южное шоссе	г. Тольятти, Автозаводский район	Местного значения/ реконструкция – первый этап
			Магистральная улица общегородского значения регулируемого движения	Автозаводское шоссе	г. Тольятти, Центральный и Автозаводский районы	Местного значения/ реконструкция – первый этап

№ п/п	Функциональная зона	Параметры функциональной зоны	Вид объекта	Наименование объекта	Местоположение объекта	Значение объекта/статус объекта
			Магистральная улица общегородского значения регулируемого движения	ул. Комсомольская	г. Тольятти, Центральный район	Местного значения/ реконструкция – первый этап
			Магистральная улица общегородского значения регулируемого движения	ул. Родины	г. Тольятти, Центральный район	Местного значения/ реконструкция – первый этап
			Магистральная улица общегородского значения регулируемого движения	Хрящевское шоссе	г. Тольятти, Центральный и Автозаводский районы	Местного значения/ реконструкция – первый этап
			Магистральная улица общегородского значения регулируемого движения	ул. Борковская от Южного шоссе до ул. Северная	г. Тольятти, Автозаводский район	Местного значения/ реконструкция – второй этап
			Магистральная улица общегородского значения регулируемого движения	ул. Коммунистическая от ул. Ярославской до ул. Куйбышева	г. Тольятти, Комсомольский район	Местного значения/ реконструкция – второй этап
			Магистральная улица общегородского значения регулируемого движения	ул. Баныкина от ул. Родины до ул. Голосова	г. Тольятти, Центральный район	Местного значения/ реконструкция – второй этап
			Магистральная улица районного значения	ул. Комзина	г. Тольятти, Центральный район	Местного значения/ реконструкция – первый этап

№ п/п	Функциональная зона	Параметры функциональной зоны	Вид объекта	Наименование объекта	Местоположение объекта	Значение объекта/статус объекта
			Магистральная улица районного значения	ул. Цеховая от ул. Северной до ул. Вокзальной	г. Тольятти, Автозаводский район	Местного значения/ реконструкция – первый этап
			Магистральная улица общегородского значения регулируемого движения	ул. Лесная	г. Тольятти, Центральный район	Местного значения/ реконструкция – первый этап
			Магистральная улица районного значения	ул. Новопромышленная от ул. Комсомольской до бул. 50 лет Октября	г. Тольятти, Центральный район	Местного значения/ реконструкция – первый этап
			Магистральная улица общегородского значения регулируемого движения	ул. Новозаводская	г. Тольятти, Центральный район	Местного значения/ реконструкция – первая очередь
			Магистральная улица общегородского значения регулируемого движения	ул. Голосова	г. Тольятти, Центральный район	Местного значения/ реконструкция – первый этап
			Магистральная улица районного значения	ул. Александра Кудашева от Автозаводского шоссе до п. Тимофеевка	г. Тольятти, Центральный район	Местного значения/ реконструкция – первый этап
			Магистральная улица районного значения	ул. Мира от ул. Карла Маркса до ул. Комсомольская	г. Тольятти, Центральный район	Местного значения/ реконструкция – первый этап
			Магистральная улица районного значения	ул. Северная в границах городского округа	Г. Тольятти, Автозаводский район	Местного значения/ реконструкция – первый этап

№ п/п	Функциональная зона	Параметры функциональной зоны	Вид объекта	Наименование объекта	Местоположение объекта	Значение объекта/статус объекта
			Магистральная улица районного значения	ул. Вокзальная от ул. Цеховая до ул. Борковская	г. Тольятти, Автозаводский район	Местного значения/ реконструкция – первый этап
			Магистральная улица районного значения	ул. Коммунальная от ул. Борковская до Обводного шоссе	г. Тольятти, Автозаводский район	Местного значения/ реконструкция – первый этап
			Магистральная улица районного значения	Приморский бульвар от ул. 70 лет Победы до ул. Фермерская	г. Тольятти, Автозаводский район	Местного значения/ реконструкция – третий этап
			Магистральная улица районного значения	ул. Ушакова	г. Тольятти, Центральный район	Местного значения/ реконструкция– первый этап
			Магистральная улица районного значения	ул. Советская	г. Тольятти, Центральный район	Местного значения/ реконструкция – первый этап
			Магистральная улица районного значения	Бульвар Приморский от пр. Московский до пос. Приморский	г. Тольятти, Автозаводский район	Местного значения/ реконструкция – второй этап
			Магистральная улица районного значения	ул. Дзержинского от пр. Московский в сторону новой территории	г. Тольятти, Автозаводский район	Местного значения/ реконструкция – второй этап
			Магистральная улица районного значения	ул. Диагональная	г. Тольятти, Центральный район	Местного значения/ реконструкция – второй этап
			Магистральная улица районного значения	Лесопарковое шоссе	г. Тольятти, Центральный и Автозаводский район	Местного значения/ реконструкция – первый этап
			Магистральная улица общегородского значения регулируемого движения	Комсомольское шоссе	г. Тольятти, Центральный район	Местного значения/ реконструкция – первый этап

№ п/п	Функциональная зона	Параметры функциональной зоны	Вид объекта	Наименование объекта	Местоположение объекта	Значение объекта/статус объекта
			Магистральная улица общегородского значения регулируемого движения	ул. Калмыцкая от Автозаводского шоссе до ул. Васильевской	г. Тольятти, Автозаводский район	Местного значения/ строительство, В3 этапа от Автозаводского шоссе до ул. Ленина – 1-ый этап до ул. Новозаводская – 2-ой этап до ул. Васильевской – 3-й этап
			Магистральная улица общегородского значения непрерывного движения	ул. Комсомольская продолжение до федеральной трассы М5 «Урал»	г. Тольятти, Центральный район, Комсомольский район	Местного значения/ строительство, второй этап
			Магистральная улица общегородского значения регулируемого движения	ул. Офицерская от пр. Степана Разина ул. Барковская	г. Тольятти, Автозаводский район	Местного значения/ строительств, 2 этап
			Магистральная улица общегородского значения регулируемого движения	Ленинский проспект от пр. Московский до ул. Фермерская	г. Тольятти, Автозаводский район	Местного значения/строительство, в три этапа: от пр. Московский до ул. 70 лет Победы – 1-ый этап; до планируемой улицы Н2 – 2-ой этап до ул. Фермерская – 3-й этап

№ п/п	Функциональная зона	Параметры функциональной зоны	Вид объекта	Наименование объекта	Местоположение объекта	Значение объекта/статус объекта
			Магистральная улица общегородского значения регулируемого движения	ул. Фермерская продолжение до Южного шоссе	г. Тольятти, Автозаводский район	Местного значения/ строительство, третий этап
			Магистральная улица общегородского значения регулируемого движения	ул. Свердлова от Московского пр. до ул. Фермерская	г. Тольятти, Автозаводский район	Местного значения/ строительство, в три этапа от Московского пр. до ул. 70 лет Победы – 1-й этап; до планируемой улицы Н2 – 2-ой этап; до ул. Фермерская – 3-й этап
			Магистральная улица районного значения	ул. Новопромышленная от бул. 50 лет Октября до Обводного шоссе	г. Тольятти, Центральный район	Местного значения/ строительство, первый этап
			Магистральная улица районного значения	ул. Кунеевская	г. Тольятти, Центральный район, Комсомольский район	Местного значения/ реконструкция – второй этап
			Магистральная улица районного значения	ул. Ленина от ул. Льва Толстого до Обводного шоссе	г. Тольятти, Центральный район	Местного значения/ строительство и реконструкция, в 2 этапа: от ул. Льва Толстого до ул. Калмыцкой – 1-й этап; до Обводного шоссе – 2-ой этап
			Магистральная улица районного значения	ул. Механизаторов от ул. Громовой до ул. Лизы Чайкиной	г. Тольятти, Центральный район	Местного значения/ строительство, первый этап

№ п/п	Функциональная зона	Параметры функциональной зоны	Вид объекта	Наименование объекта	Местоположение объекта	Значение объекта/статус объекта
			Магистральная улица районного значения	ул. Ломоносова продолжение до ул. Толстого	г. Тольятти, Центральный район	Местного значения/ строительство – второй этап
			Магистральная улица районного значения	ул. 70 лет Победы от ул. Дзержинского до бульвара Приморский	г. Тольятти, Автозаводский район	Местного значения/ строительство – второй этап
			Магистральная улица районного значения	ул. Дзержинского продолжение до ул. Фермерская	г. Тольятти, Автозаводский район	Местного значения/ строительство – третий этап
			Магистральная улица районного значения	ул. 50 лет ВАЗа от Ленинского проспекта до Приморского бульвара	г. Тольятти, Автозаводский район	Местного значения/ строительство – третий этап
			Магистральная улица районного значения	ул. Фрунзе от пр. Московский до ул. Фермерской	г. Тольятти, Автозаводский район	Местного значения/ строительство – второй этап
			Магистральная улица районного значения	Планируемая улица Н5 от ул. Заставная до ул. Фермерская	г. Тольятти, Автозаводский район	Местного значения/ строительство – третий этап
			Магистральная улица районного значения	Автомобильная дорога вокруг лесного массива между Центральным и Автозаводским районами	г. Тольятти, Центральный район	Местного значения/ реконструкция – третий этап
			Улица и дорога местного значения	ул. Высоцкого	г. Тольятти, Автозаводский район, мкр. Калина	Местного значения/ строительство – первый этап
			Улицы и дороги местного значения	Улица (дорога) в створе ул. Индустриальная до ул. Комсомольская	г. Тольятти, Центральный район	Местного значения/ строительство – первый этап

№ п/п	Функциональная зона	Параметры функциональной зоны	Вид объекта	Наименование объекта	Местоположение объекта	Значение объекта/статус объекта
			Улица и дорога местного значения	Автомобильная дорога (дублер Южного шоссе) от ул. Тополиная до Автозаводского шоссе	г. Тольятти, Автозаводский район	Местного значения/ строительство – первый этап
			Магистральная улица районного значения	ул. Никонова	г. Тольятти, Комсомольский район	Местного значения/ реконструкция – второй этап
			Магистральная улица районного значения	ул. Ингельберга	г. Тольятти, Комсомольский район	Местного значения/ реконструкция – второй этап
			Улица и дорога местного значения	ул. Васильевская от ул. Комсомольская до ул. Ларина	г. Тольятти, Центральный район	Местного значения/ реконструкция
			Магистральная улица общегородского значения регулируемого движения	Автодорога по ул. Васильевская от ул. Ларина до Обводного шоссе	г. Тольятти, Центральный район	Местного значения/ строительство
			Улица и дорога местного значения	Автомобильная дорога по ул. Ларина от пересечения с ул. Васильевской до пересечения с ул. Ломоносова	г. Тольятти, Центральный район	Местного значения/ строительство
			Магистральная улица общегородского значения непрерывного движения	Лесная дорога - продолжение ул. Баныкина до Ленинского проспекта	г. Тольятти, Центральный район, Автозаводский район	Местного значения/ строительство
			Улицы и дороги местного значения	Автомобильная дорога	г. Тольятти, п-в Копылово	Местного значения/ строительство

№ п/п	Функциональная зона	Параметры функциональной зоны	Вид объекта	Наименование объекта	Местоположение объекта	Значение объекта/статус объекта
			Магистральная улица общегородского значения регулируемого движения	Автомобильная дорога от ул. Коммунистическая до ул. Магистральной	г. Тольятти, Комсомольский район	Местного значения/ строительство
			Улица и дорога местного значения	Съезд на ул. Лизы Чайкиной	г. Тольятти, Комсомольский район	Местного значения/ строительство
			Магистральная улица районного значения	ул. Толстого, продолжение до Автозаводского шоссе	г. Тольятти, Центральный район	Местного значения/ строительство
			Магистральная улица районного значения	Дорога от Хрящевского шоссе до мкр. 9к	г. Тольятти, Автозаводский район	Местного значения/ строительство
			Магистральная улица районного значения	ул. Коммунальная продолжение	г. Тольятти, Автозаводский район	Местного значения/ строительство
			Магистральная улица районного значения	ул. Вокзальная продолжение	г. Тольятти, Автозаводский район	Местного значения/ строительство
			Улицы и дороги местного значения	Дорога от Лесопаркового шоссе до баз отдыха	г. Тольятти	Местного значения/ строительство
			Улицы и дороги местного значения	Дорога от ул. Комзина до ш. Комсомольское	г. Тольятти	Местного значения/ строительство
			Саморегулируемое пересечение в 1-м уровне	Кольцевое пересечение ул. 40 лет Победы – ул. Автостроителей – ул. Свердлова	г. Тольятти, Автозаводский район	Местного значения/ реконструкция – первый этап
			Саморегулируемое пересечение в 1-м уровне	Кольцевое пересечение ул. Спортивная – пр. Степана Разина	г. Тольятти, Автозаводский район	Местного значения/ реконструкция – первый этап
			Саморегулируемое пересечение в 1-м уровне	Кольцевое пересечение Автозаводского шоссе – бул. 50 лет Октября	г. Тольятти, Центральный район	Местного значения/ реконструкция– первый этап

№ п/п	Функциональная зона	Параметры функциональной зоны	Вид объекта	Наименование объекта	Местоположение объекта	Значение объекта/статус объекта
			Саморегулируемое пересечение в 1-м уровне	Кольцевое пересечение ул. Громовой – ул. Матросова	г. Тольятти, Центральный район	Местного значения/ реконструкция – первый этап
			Саморегулируемое пересечение в 1-м уровне	Кольцевое пересечение Южное шоссе – ул. Заставная, ул. Воскресенская	г. Тольятти, Автозаводский район	Местного значения/ реконструкция – третий этап
			Транспортная развязка в разных уровнях	Транспортная развязка ул. Борковская – ул. Вокзальная	г. Тольятти, Автозаводский район	Местного значения/ реконструкция – третий этап
			Транспортная развязка в разных уровнях	Транспортная развязка Поволжское шоссе – Обводное шоссе	г. Тольятти, Комсомольский район	Местного значения/ реконструкция – третий этап
			Транспортная развязка в разных уровнях	Транспортная развязка проектное продолжение ул. Комсомольская – Поволжское шоссе	г. Тольятти, Комсомольский район	Местного значения/ Строительство – третий этап
			Транспортная развязка в разных уровнях	Транспортная развязка Южное шоссе – ул. 40 лет Победы – Хрящевское шоссе – Автозаводское шоссе	г. Тольятти, Центральный район	Местного значения/ строительство – первый этап
			Транспортная развязка в разных уровнях	Транспортная развязка. Ленинский пр. – Московский пр	г. Тольятти, Автозаводский район	Местного значения/ строительство – третий этап
			Транспортная развязка в разных уровнях	Транспортная развязка Обводное шоссе – ул. Новозаводская	г. Тольятти, Центральный район	Местного значения/ строительство – третий этап
			Транспортная развязка в разных уровнях	Транспортная развязка ул. Баныкина – ул. Васильевская – ул. Базовая – ул. Комсомольская	г. Тольятти, Центральный район	Местного значения/ строительство – третий этап

№ п/п	Функциональная зона	Параметры функциональной зоны	Вид объекта	Наименование объекта	Местоположение объекта	Значение объекта/статус объекта
			Мостовое сооружение	Путепровод ул. Борковская – железная дорога	г. Тольятти, Автозаводский район	Местного значения/ реконструкция – третий этап
			Мостовое сооружение	Путепровод ул. Цеховая – железная дорога (планируемая)	г. Тольятти, Автозаводский район	Местного значения/ строительство – третий этап
			Мостовое сооружение	Путепровод ул. Коммунистическая – железная дорога	г. Тольятти, Комсомольский район	Местного значения/ строительство – третий этап
			Мостовое сооружение	Путепровод ул. Васильевская – железная дорога	г. Тольятти, Центральный район	Местного значения/ строительство – третий этап
			Мостовое сооружение	Путепровод ул. Комсомольская – железная дорога	г. Тольятти, Центральный район	Местного значения/ строительство – третий этап
			Мостовое сооружение	Путепровод ул. Хрящевское шоссе – железная дорога	г. Тольятти, Автозаводский район	Местного значения/ строительство – третий этап
			Саморегулируемое пересечение в 1-м уровне	Кольцевое пересечение на пересечении Южное шоссе - Хрящевское шоссе – ул. Колмыцкой	г. Тольятти, Автозаводский район	Местного значения/ строительство
			Мостовое сооружение	Путепровод ул. Колмыкская – железная дорога	г. Тольятти, Центральный район	Местного значения/ строительство
			Железнодорожный переезд	Переезд через железную дорогу с ул. Окраинная	г. Тольятти, Автозаводский район, на территории ВАЗа	Местного значения/ строительство
			Транспортная развязка в разных уровнях	Транспортная развязка ул. Фермерская – Южное шоссе	г. Тольятти, Автозаводский район	Местного значения/ строительство

№ п/п	Функциональная зона	Параметры функциональной зоны	Вид объекта	Наименование объекта	Местоположение объекта	Значение объекта/статус объекта
			Саморегулируемое пересечение в 1-м уровне	Кольцевое пересечение бульвара Приморский – с пр. Московский	г. Тольятти, Автозаводский район	Местного значения/ строительство
			Саморегулируемое пересечение в 1-м уровне	Кольцевое пересечение пр. Ленинский – с пр. Московский	г. Тольятти, Автозаводский район	Местного значения/ строительство
			Железнодорожный переезд	Переезд через железную дорогу с ул. Коммунальная	г. Тольятти	Местного значения/ строительство
			Железнодорожный переезд	Переезд через железную дорогу с ул. Транспортная	г. Тольятти	Местного значения/ строительство
			Тоннель	Автомобильный тоннель ул. Коммунистическая – железная дорога	г. Тольятти	Местного значения/ строительство
			Объекты обеспечения пожарной безопасности	Пожарное депо	г. Тольятти, мкр. Федоровка (кадастровый участок № 63:09:0201061:3161)	Местного значения/ строительство
			Объекты обеспечения пожарной безопасности	Пожарное депо	г. Тольятти, Комсомольский район, п-ов Копылово	Местного значения/ строительство
			Объекты обеспечения пожарной безопасности	Пожарное депо	Центральный район, мкр. Портовый	Местного значения/ реконструкция
			Объекты обеспечения пожарной безопасности	Пожарное депо	г. Тольятти, Центральный район, ул. Новозаводская, 7Б	Местного значения/ реконструкция
			Автомобильные дороги регионального или межмуниципального значения	Автомобильная дорога «Тольятти – Поволжский»	Муниципальный район Ставропольский, г.о. Тольятти	Регионального значения/ реконструкция

№ п/п	Функциональная зона	Параметры функциональной зоны	Вид объекта	Наименование объекта	Местоположение объекта	Значение объекта/статус объекта
			Автомобильные дороги регионального или межмуниципального значения	Автомобильная дорога «Тольятти – Ягодное» (км 18+330 –км 26+330)	Муниципальный район Ставропольский, г.о. Тольятти	Регионального значения/ реконструкция
			Автомобильные дороги регионального или межмуниципального значения	Обводное шоссе г. Тольятти	г.о. Тольятти, г. Тольятти	Регионального значения/ реконструкция
			Автомобильные дороги регионального или межмуниципального значения	Обводное шоссе г. Тольятти с подъездом к Центральному району г. Тольятти	г.о. Тольятти, г. Тольятти	Регионального значения/ реконструкция
			Автомобильные дороги регионального или межмуниципального значения	Транспортная развязка на пересечении обводной автомобильной дороги г. Тольятти и Южного шоссе	г.о. Тольятти, г. Тольятти	Регионального значения/ строительство
			Автомобильные дороги регионального или межмуниципального значения	Строительство автомобильной дороги М5 «Урал» в обход г.о. Тольятти (через Климовский мост)	г. Тольятти, Ставропольский район	Регионального значения*/ строительство

№ п/п	Функциональная зона	Параметры функциональной зоны	Вид объекта	Наименование объекта	Местоположение объекта	Значение объекта/статус объекта
			Автомобильные дороги регионального или межмуниципального значения	Транспортная многоуровневая развязка на пересечении автомобильной дороги общего пользования регионального значения Обводное шоссе г. Тольятти с Хрящёвским шоссе	Муниципальный район Ставропольский, г.о. Тольятти	Регионального значения*/ строительство
			Автомобильные дороги регионального или межмуниципального значения	Транспортная многоуровневая развязка на пересечении автомобильной дороги общего пользования регионального значения Обводное шоссе г. Тольятти с автомобильной дорогой общего пользования регионального значения в Самарской области «Тольятти – Узюково – Димитровград»	Муниципальный район Ставропольский, г.о. Тольятти	Регионального значения/ строительство
			Автомобильные дороги регионального или межмуниципального значения	Транспортная многоуровневая развязка на пересечении автомобильной дороги общего пользования регионального значения Обводное шоссе г. Тольятти с	Муниципальный район Ставропольский, г.о. Тольятти	Регионального значения*/ строительство

№ п/п	Функциональная зона	Параметры функциональной зоны	Вид объекта	Наименование объекта	Местоположение объекта	Значение объекта/статус объекта
				автомобильной дорогой общего пользования межмуниципального значения «Тольятти – Ташелка»		
			Транспортно-логистический центр	Терминально-логистический центр (ТЛЦ-5)	г.о. Тольятти, территория особой экономической зоны	Регионального значения/ строительство
			Железнодорожный путь необщего пользования	Железнодорожная инфраструктура для обеспечения деятельности ОЭЗ ППТ «Тольятти»	В границах м.р. Ставропольский и г.о. Тольятти	Регионального значения/ строительство
			Железнодорожный путь общего пользования	Организация ускоренного железнодорожного сообщения Новокуйбышевск – Самара – аэропорт Курумоч – Тольятти	г.о.Новокуйбышевск, г.о.Самара, м.р. Волжский, г.о. Тольятти	Регионального значения/ реконструкция, строительство
			Железнодорожный путь общего пользования	Железнодорожный путь общего пользования	Протяженность – 2,5 км (до 3,5 км)	Регионального значения/ строительство
			Железнодорожный переезд	Переезд через железную дорогу с Южным шоссе	г. Тольятти, Автозаводский район, на территории ОЭЗ ППТ «Тольятти»	Регионального значения/ строительство
			Речной порт	Речной порт	г.о. Тольятти, г. Тольятти	Регионального значения/ строительство
			Посадочная площадка	Взлетно-посадочная площадка для малой авиации и вертолетов	г.о. Тольятти	Регионального значения/ строительство

№ п/п	Функциональная зона	Параметры функциональной зоны	Вид объекта	Наименование объекта	Местоположение объекта	Значение объекта/статус объекта
			Автовокзал	Центральный автовокзал	г.о. Тольятти, г. Тольятти, ул. Родины, д. 1г	Регионального значения/ реконструкция
			Объекты регионального значения в области обеспечения объектами транспортной инфраструктуры (Транспортно-пересадочные узлы)	Транспортно-пересадочный узел «Тольятти – Восточный»	м.р. Ставропольский (в перспективе г.о. Тольятти)	Регионального значения/ строительство
			Транспортно-пересадочный узел	Транспортно-пересадочный узел регионального значения «Тольятти –Западный»	м.р. Ставропольский (в перспективе г.о.Тольятти)	Регионального значения/ строительство
			Объект, связанный с производственной деятельностью	Строительство особой экономической зоны промышленно-производственного типа «Тольятти»), площадью 643 га	г.о. Тольятти, г. Тольятти	Регионального значения/ строительство
			Объект, связанный с производственной деятельностью	Индустриальный парк «Тольяттисинтез»	г.о. Тольятти, г. Тольятти	Регионального значения/ строительство
			Объект, связанный с производственной деятельностью	Индустриальный (промышленный) парк в границах особой экономической зоны промышленно-производственного типа «Тольятти», площадью 153,66 га	г.о. Тольятти, г. Тольятти	Регионального значения/ строительство

№ п/п	Функциональная зона	Параметры функциональной зоны	Вид объекта	Наименование объекта	Местоположение объекта	Значение объекта/статус объекта
			Предприятие микробиологической, пищевой, пищевкусовой промышленности	Завод по производству сыра в г.о. Тольятти	г.о. Тольятти, г.Тольятти	Регионального значения/ строительство
			Объект по обработке, утилизации, обезвреживанию отходов	Сортировка ООО «ЭкоРесурсПоволжье»	г.о. Тольятти, г. Тольятти, ул. Новозаводская, 2А	Регионального значения/ модернизация универсального производственного комплекса путем реконструкции (согласно приказу министерства энергетики и жилищно-коммунального хозяйства Самарской области от 23.09.2016 № 228 «Об утверждении территориальной схемы обращения с отходами Самарской области»)
			Автомобильные дороги федерального значения	Автодорога М5 «Урал»	г. Тольятти, Ставропольский район	Федерального значения/ реконструкция
			Транспортная развязка в разных уровнях	Автотранспортная развязка в разных уровнях Обводное	г. Тольятти, Центральный район	Федерального значения/ реконструкция

№ п/п	Функциональная зона	Параметры функциональной зоны	Вид объекта	Наименование объекта	Местоположение объекта	Значение объекта/статус объекта
				шоссе – М5 «Урал» – ул. Комсомольская		
			Речной порт	Речной порт Тольятти	г. Тольятти, Комсомольский район	Федерального значения/ реконструкция
			Теплоэлектроцентраль (ТЭЦ)	Тольяттинская ТЭЦ	городской округ Самара (район Тольятти), Самарская область	Федерального значения/ реконструкция
			Линия электропередачи 220 кВ	ВЛ 220 кВ Жигулевская ГЭС - КС-22	городской округ Самара (район Тольятти), Самарская область	Федерального значения/ реконструкция
			Линия электропередачи 220 кВ	ВЛ 220 кВ Жигулевская ГЭС - Солнечная	городской округ Самара (район Тольятти), Самарская область	Федерального значения/ реконструкция
			Линия электропередачи 220 кВ	ВЛ 220 кВ Жигулевская ГЭС - Левобережная 1 цепь	городской округ Самара (район Тольятти), Самарская область	Федерального значения/ реконструкция
			Линия электропередачи 220 кВ	ВЛ 220 кВ Жигулевская ГЭС - Левобережная 2 цепь	городской округ Самара (район Тольятти), Самарская область	Федерального значения/ реконструкция
4.	Зона сельскохозяйственного использования, в том числе производственная зона сельскохозяйственных предприятий	Площадь – 3082,11 га	Объекты обеспечения пожарной безопасности	Пожарный пирс	г. Тольятти, участок, расположенный между Комсомольским районом и мкр. Шлюзовой, ограничен ул. Магистральной, р. Волгой, западной границей садоводческих товариществ, далее по ж/д до пересечения с ул. Магистральной и на озеро Восьмерка, далее – на полуостров Копылово.	Местного значения/ строительство
			Объекты обеспечения пожарной безопасности	Пожарный водоем		Местного значения/ строительство

№ п/п	Функциональная зона	Параметры функциональной зоны	Вид объекта	Наименование объекта	Местоположение объекта	Значение объекта/статус объекта
					г. Тольятти, участок, расположенный между Комсомольским районом и мкр. Шлюзовой, ограничен ул. Магистральной, р. Волгой, западной границей садоводческих товариществ, далее по ж/д до пересечения с ул. Магистральная, участок, на котором находится три садовых товарищества, – это «Прилесье», «Сосенка», «Лесное», далее расположенный на северо-восточной стороне мкр. Шлюзовой, который ограничен с юга ж/д полотном, с северной стороны ограничен лесным массивом	
5.	Зона рекреационного назначения, в том числе зона озелененных территорий общего пользования (парки, сады, скверы, бульвары, городские леса)	Площадь – 9529,52 га	Спортивное сооружение	Спортивная площадка для пейнтбола	г. Тольятти, Комсомольский район, севернее здания по адресу: ул. Громовой, 35	Местного значения/ строительство
			Объекты спорта из сооружений	Спортивная база «Плёс», Гандбольная площадка	г. Тольятти, Комсомольский район, полуостров Копылово	Местного значения/ реконструкция
			Объекты спорта из сооружений	Лыжная база МБУДО СДЮСШОР № 1 «Лыжные гонки»	г. Тольятти, Центральный район, ул. Родины, 5	Местного значения/ реконструкция
			Объекты спорта из сооружений	Физкультурно-спортивный комплекс с универсальным игровым залом	г. Тольятти, Автозаводский район, по бульвару Орджоникидзе, севернее дома 9	Местного значения/ строительство

№ п/п	Функциональная зона	Параметры функциональной зоны	Вид объекта	Наименование объекта	Местоположение объекта	Значение объекта/статус объекта
			Парк культуры и отдыха	Прибрежный парк Автозаводского района городского округа Тольятти	г.о. Тольятти г. Тольятти, Автозаводский район	Регионального значения/ строительство
			Пешеходная зона	Набережная (3-я очередь)	г.о. Тольятти, г. Тольятти, Автозаводский район	Регионального значения*/ реконструкция
			Памятник природы	ООПТ «Задельнинские сосняки»	м.р. Ставропольский, м.р. Волжский, г.о. Тольятти	Регионального значения/ создание
6.	Зона специального назначения, в том числе: зона озелененных территорий специального назначения	Площадь – 374,64 га	Объект утилизации, уничтожения биологических отходов	Биотермическая яма для захоронения биологических отходов	г.о. Тольятти, Поволжское шоссе/ шоссе Обводное	Местного значения/ строительство
			Объекты обеспечения пожарной безопасности	Пожарное депо	г. Тольятти, Автозаводский район, планировочный модуль А50	Местного значения/ строительство
			Объект размещения отходов, развитие объектов обращения с отходами	Полигон ТБО «Тимофеевский»	г.о. Тольятти, Хрящевское шоссе	Регионального значения/ вывод из эксплуатации; ликвидация, рекультивация территории (согласно приказу министерства энергетики и жилищно-коммунального хозяйства Самарской области от 23.09.2016 № 228

№ п/п	Функциональная зона	Параметры функциональной зоны	Вид объекта	Наименование объекта	Местоположение объекта	Значение объекта/статус объекта
						«Об утверждении территориальной схемы обращения с отходами Самарской области»)
			Кладбище	Городское кладбище	г.о. Тольятти, г. Тольятти, в северной части города	Местного значения/ строительство
7.	Зона режимных территорий: площадь – 73,58 га					
	Итого в границах городского округа Тольятти: площадь – 29086 га					

Рекомендуемый Генеральным планом перечень назначения объектов по функциональным зонам соответствует федеральным и региональным нормативным правовым актам на дату внесения изменений в него.

*Объекты регионального значения не предусмотрены Схемой территориального планирования Самарской области. Однако согласно региональным нормативам градостроительного проектирования, учитываемым при разработке генеральных планов и изменений в них (утверждены приказом министерства строительства Самарской области от 24.12.2014 № 526-п «Об утверждении региональных нормативов градостроительного проектирования Самарской области»), размещение указанных объектов необходимо в целях соответствия указанным требованиям.

ПРИЛОЖЕНИЕ 2
к постановлению Правительства
Самарской области
от 14.07.2026 № 448

Карта границ населенных пунктов (в том числе границ образуемых населенных пунктов) городского округа Тольятти Самарской области

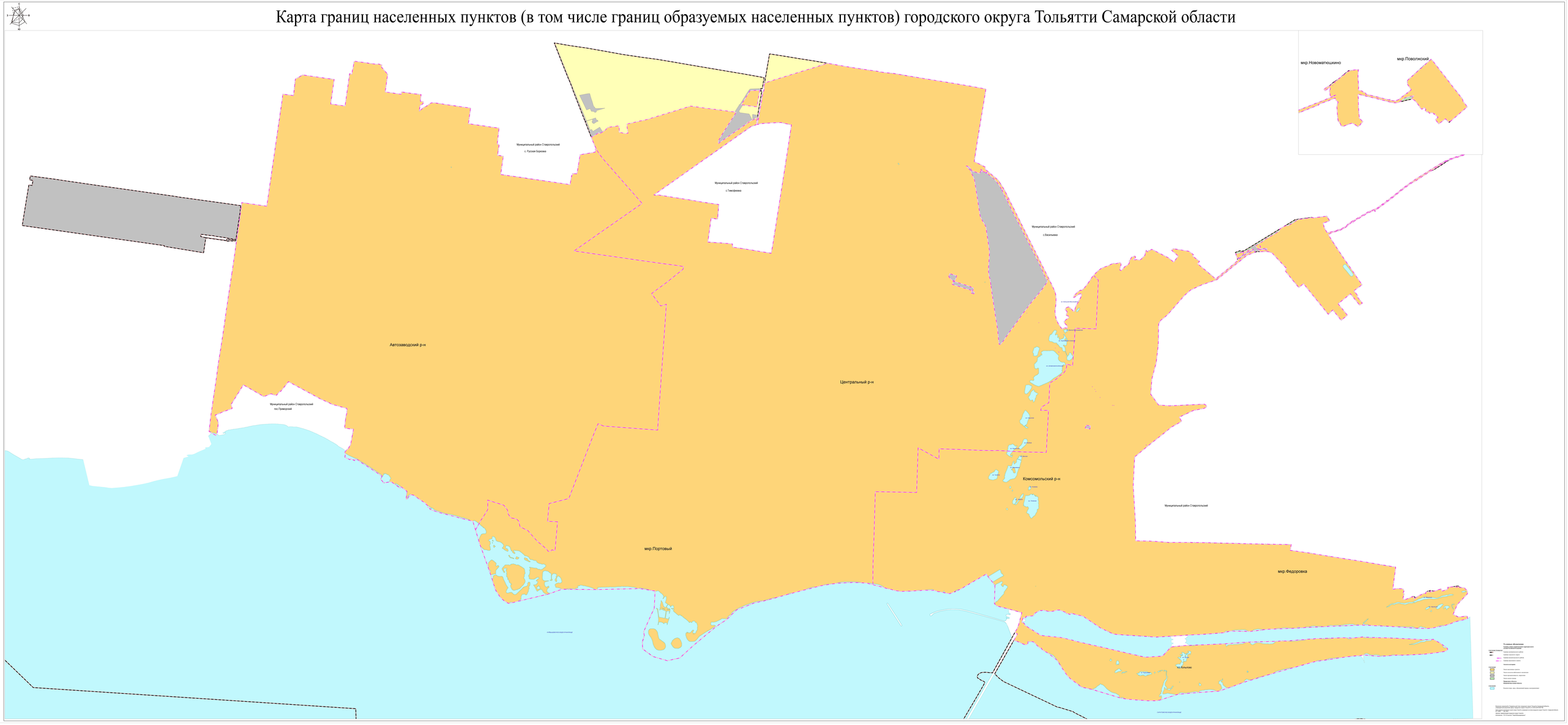
Муниципальный район Ставропольский
с. Русская Борковка
Муниципальный район Ставропольский
с.Тимофеевка
Муниципальный район Ставропольский
с.Васильевка
Автозаводский р-н
Центральный р-н
Комсомольский р-н
мкр.Портовый
мкр.Федоровка
Муниципальный район Ставропольский
пос.Приморский
Муниципальный район Ставропольский
мкр.Новомаяцкино
мкр.Поволжский
оз. Большое Лесное
оз. Ширинкино
оз. Ширинкино
оз. Ширинкино

ПРИЛОЖЕНИЕ 3
к постановлению Правительства
Самарской области
от 14.07.2026 № 448

Карта функциональных зон городского округа Тольятти Самарской области

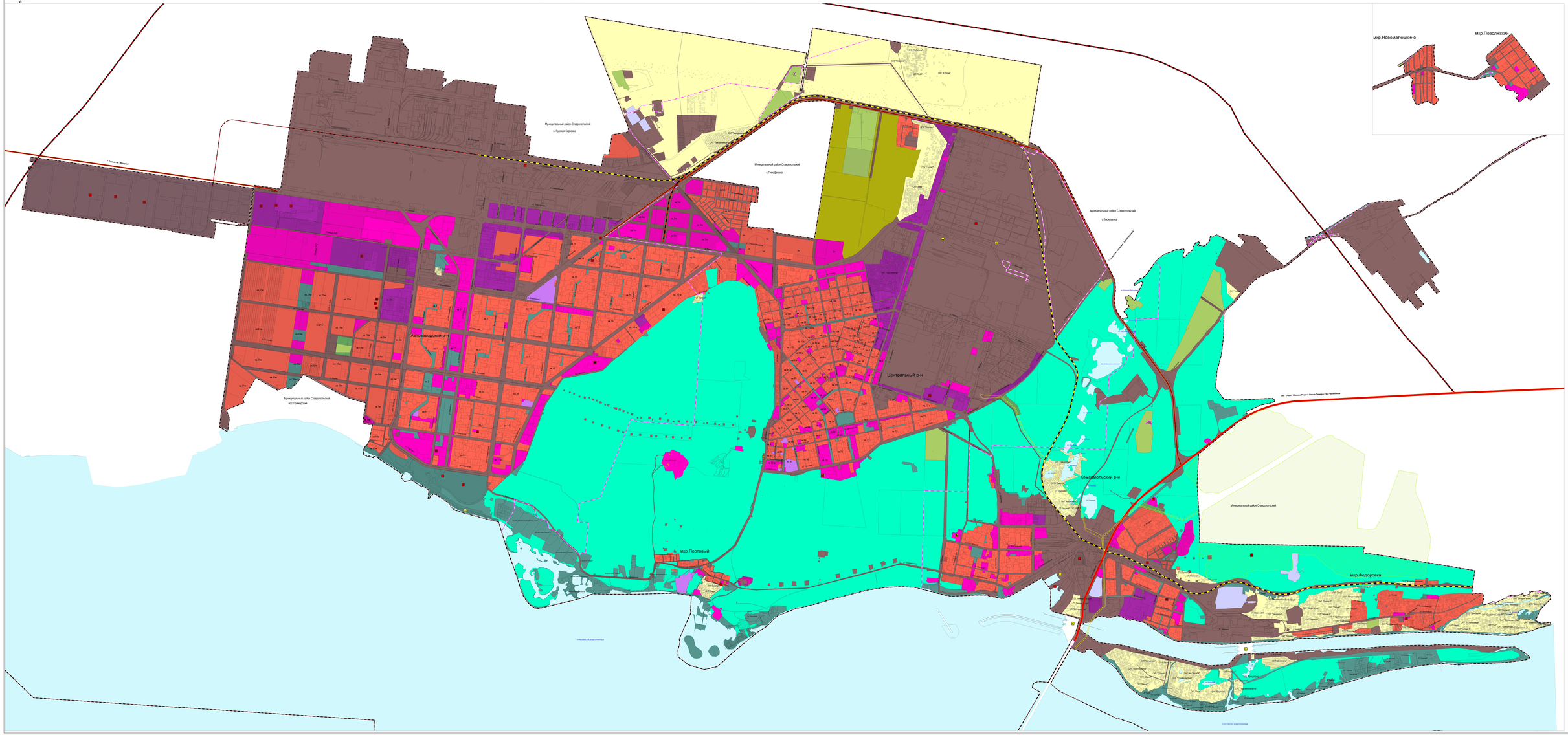

ПРИЛОЖЕНИЕ 4
к постановлению Правительства
Самарской области
от 14.07.2026 № 448

Карта планируемого размещения объектов транспортной инфраструктуры городского округа Тольятти Самарской области

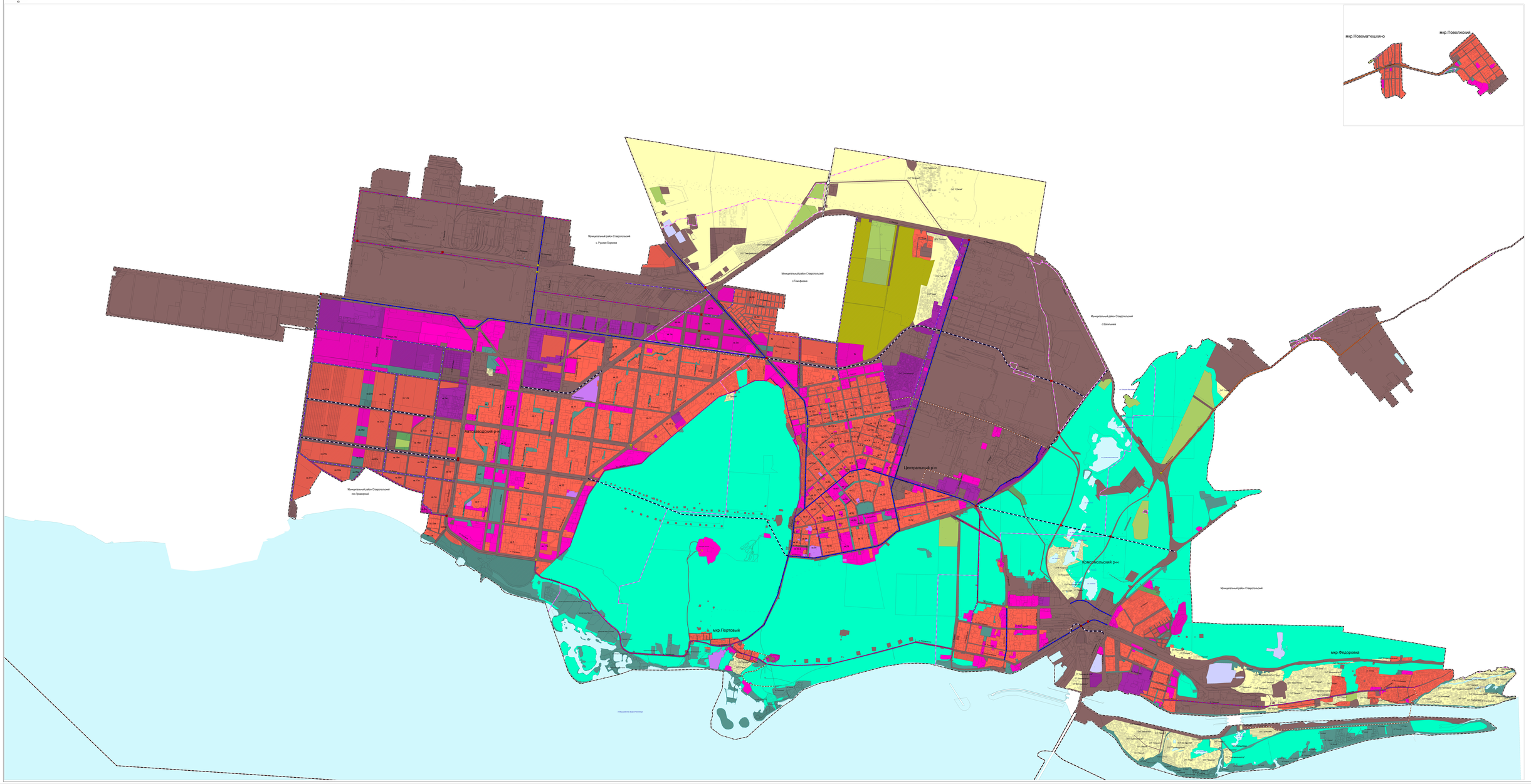
мкр.Новоматюшкино
мкр.Поволжский
Автозаводский р-н
Центральный р-н
Комсомольский р-н
мкр.Портовый
мкр.Федоровка
Муниципальный район Ставропольский
с. Русская Борковка
Муниципальный район Ставропольский
с.Тимофеевка
Муниципальный район Ставропольский
с.Васильевка
Муниципальный район Ставропольский
пос.Приморский
Условные обозначения
Существующие объекты транспортной инфраструктуры
Линейные объекты
Объекты автомобильного транспорта
Объекты железнодорожного транспорта
Объекты трубопроводного транспорта
Объекты внутреннего водного транспорта
Объекты воздушного транспорта
Объекты инженерной инфраструктуры
Объекты сооружения
Объекты гидротехнические сооружения
Объекты производственного назначения
Объекты гидрографии
Объекты рельефа
Объекты растительного покрова
Объекты почвенного покрова
Объекты геологического изучения
Объекты обороны
Объекты специального назначения
Объекты общего пользования
Объекты ограниченного пользования
Объекты ограниченного пользования
Объекты ограниченного

ПРИЛОЖЕНИЕ 5
к постановлению Правительства
Самарской области
от __14.07.2026__ № __448__

Карта планируемого размещения объектов местного значения, относящихся к областям образования, здравоохранения, физической культуры и спорта, прочих объектов обслуживания городского округа Тольятти Самарской области

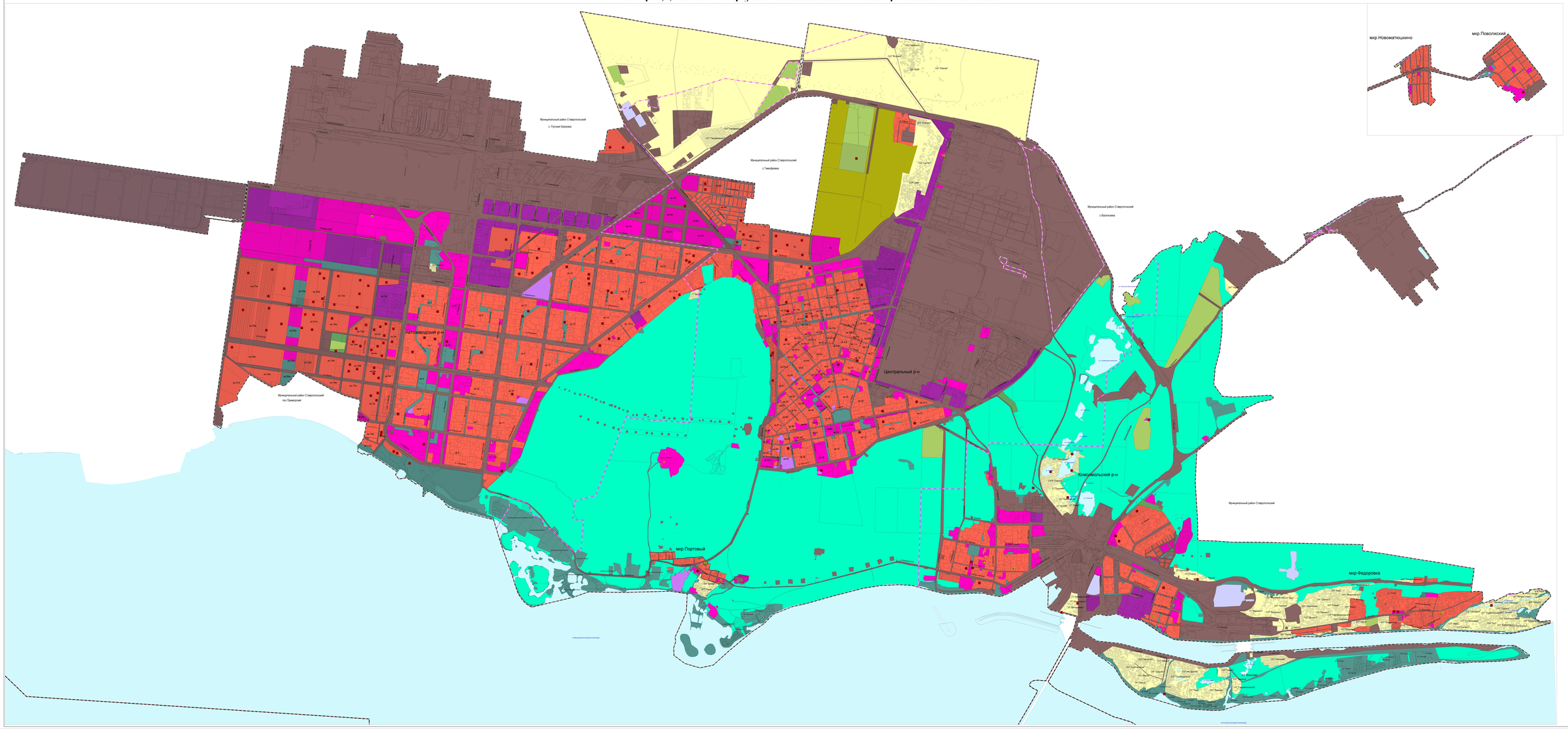

ПРИЛОЖЕНИЕ 6
к постановлению Правительства
Самарской области
от 14.07.2026 № 448

Графические описания
местоположения границ населенного пункта – города Тольятти, входящего
в состав городского округа Тольятти Самарской области

ОПИСАНИЕ МЕСТОПОЛОЖЕНИЯ ГРАНИЦ

населенного пункта – города Тольятти, входящего в состав городского округа Тольятти Самарской области

(наименование объекта, местоположение границ которого описано (далее – объект)

Раздел 1

Сведения об объекте		
№ п/п	Характеристики объекта	Описание характеристик
1	2	3
1.	Местоположение объекта	Самарская область, г. Тольятти
2.	Площадь объекта +/- величина погрешности определения площади (Р+/- Дельта Р)	27260.52 га ± 0.58 га
3.	Иные характеристики объекта	–

Раздел 2

Сведения о местоположении границ объекта

1. Система координат МСК-63, зона 1
2. Сведения о характерных точках границ объекта

Обозначение характерных точек границ	Координаты, м		Метод определения координат характерной точки	Средняя квадратическая погрешность положения характерной точки (M_t), м	Описание обозначения точки на местности (при наличии)
	X	Y			
1	2	3	4	5	6
Граница1(1)	–	–	–	–	–
13	427288.36	1338301.21	Картометрический метод	0.10	–
14	427131.98	1338050.05	Картометрический метод	0.10	–
15	427132.49	1337998.21	Картометрический метод	0.10	–
16	427131.99	1337995.12	Картометрический метод	0.10	–
17	427116.83	1337949.56	Картометрический метод	0.10	–
18	427116.66	1337948.95	Картометрический метод	0.10	–
19	427044.60	1337831.16	Картометрический метод	0.10	–
20	427007.80	1337833.00	Картометрический метод	0.10	–
21	427002.65	1337834.16	Картометрический метод	0.10	–
22	426928.53	1337712.19	Картометрический метод	0.10	–
23	426769.31	1337437.55	Картометрический метод	0.10	–
24	426757.78	1337442.37	Картометрический метод	0.10	–
25	426740.79	1337414.87	Картометрический метод	0.10	–
26	426622.14	1337215.87	Картометрический метод	0.10	–
27	426617.60	1337219.39	Картометрический метод	0.10	–
28	426539.64	1337280.20	Картометрический метод	0.10	–
29	426546.23	1337341.86	Картометрический метод	0.10	–
30	426559.22	1337509.35	Картометрический метод	0.10	–
31	426552.33	1337509.67	Картометрический метод	0.10	–
32	426515.11	1337511.37	Картометрический метод	0.10	–
33	426509.69	1337511.62	Картометрический метод	0.10	–
34	426521.91	1337445.86	Картометрический метод	0.10	–
35	426525.70	1337353.90	Картометрический метод	0.10	–
36	426518.67	1337296.57	Картометрический метод	0.10	–
37	426472.98	1337332.24	Картометрический метод	0.10	–
38	426475.76	1337534.40	Картометрический метод	0.10	–

Обозначение характерных точек границ	Координаты, м		Метод определения координат характерной точки	Средняя квадратическая погрешность положения характерной точки (M_t), м	Описание обозначения точки на местности (при наличии)
	X	Y			
1	2	3	4	5	6
39	426437.87	1337642.36	Картометрический метод	0.10	–
40	426060.09	1337994.67	Картометрический метод	0.10	–
41	426048.52	1338005.36	Картометрический метод	0.10	–
42	425977.77	1337978.82	Картометрический метод	0.10	–
43	425562.90	1338316.13	Картометрический метод	0.10	–
44	425660.47	1338436.47	Картометрический метод	0.10	–
45	425442.64	1338613.10	Картометрический метод	0.10	–
46	425235.53	1338780.94	Картометрический метод	0.10	–
47	425030.59	1338945.77	Картометрический метод	0.10	–
48	424952.50	1339008.99	Картометрический метод	0.10	–
49	424909.25	1339044.00	Картометрический метод	0.10	–
50	424897.87	1339053.22	Картометрический метод	0.10	–
51	424883.32	1339065.01	Картометрический метод	0.10	–
52	424994.48	1339181.02	Картометрический метод	0.10	–
53	424731.39	1339392.55	Картометрический метод	0.10	–
54	424858.47	1339549.63	Картометрический метод	0.10	–
55	425149.61	1339313.91	Картометрический метод	0.10	–
56	425404.34	1339628.42	Картометрический метод	0.10	–
57	425114.18	1339863.45	Картометрический метод	0.10	–
58	425166.59	1339928.39	Картометрический метод	0.10	–
59	425174.98	1339921.60	Картометрический метод	0.10	–
60	425333.56	1339792.76	Картометрический метод	0.10	–
61	425354.32	1339814.67	Картометрический метод	0.10	–
62	425440.46	1339745.18	Картометрический метод	0.10	–
63	425479.29	1339713.87	Картометрический метод	0.10	–
64	425621.78	1339909.26	Картометрический метод	0.10	–
65	425622.51	1339910.26	Картометрический метод	0.10	–
66	425626.05	1339915.13	Картометрический метод	0.10	–
67	425630.90	1339921.78	Картометрический метод	0.10	–
68	425642.32	1339913.94	Картометрический метод	0.10	–
69	425695.96	1339877.13	Картометрический метод	0.10	–
70	425848.08	1339772.66	Картометрический метод	0.10	–
71	425891.44	1339742.91	Картометрический метод	0.10	–
72	425998.01	1339669.18	Картометрический метод	0.10	–
73	426368.91	1339411.98	Картометрический метод	0.10	–
74	426743.39	1339165.16	Картометрический метод	0.10	–
75	426749.46	1339161.47	Картометрический метод	0.10	–
76	426761.03	1339154.40	Картометрический метод	0.10	–
77	426904.79	1339066.75	Картометрический метод	0.10	–
78	426905.06	1339067.15	Картометрический метод	0.10	–
79	426920.19	1339089.54	Картометрический метод	0.10	–
80	426951.51	1339155.23	Картометрический метод	0.10	–
81	426960.03	1339172.85	Картометрический метод	0.10	–
82	426964.19	1339190.25	Картометрический метод	0.10	–
83	426967.51	1339201.83	Картометрический метод	0.10	–
84	426982.40	1339253.74	Картометрический метод	0.10	–
85	426988.58	1339275.68	Картометрический метод	0.10	–
86	426990.09	1339273.17	Картометрический метод	0.10	–
87	427000.41	1339300.65	Картометрический метод	0.10	–
88	426996.04	1339299.67	Картометрический метод	0.10	–
89	427027.01	1339389.25	Картометрический метод	0.10	–
90	427051.41	1339443.66	Картометрический метод	0.10	–
91	427082.34	1339494.29	Картометрический метод	0.10	–
92	427112.31	1339535.49	Картометрический метод	0.10	–
93	427161.30	1339591.87	Картометрический метод	0.10	–
94	427169.86	1339602.03	Картометрический метод	0.10	–
95	427204.56	1339643.24	Картометрический метод	0.10	–
96	427222.75	1339679.21	Картометрический метод	0.10	–

Обозначение характерных точек границ	Координаты, м		Метод определения координат характерной точки	Средняя квадратическая погрешность положения характерной точки (M_t), м	Описание обозначения точки на местности (при наличии)
	X	Y			
1	2	3	4	5	6
97	427206.35	1339687.16	Картометрический метод	0.10	–
98	427211.12	1339695.11	Картометрический метод	0.10	–
99	427214.46	1339701.00	Картометрический метод	0.10	–
100	427230.01	1339693.45	Картометрический метод	0.10	–
101	427239.08	1339711.38	Картометрический метод	0.10	–
102	427302.01	1339818.51	Картометрический метод	0.10	–
103	427350.55	1339901.14	Картометрический метод	0.10	–
104	427422.33	1340020.77	Картометрический метод	0.10	–
105	427463.18	1340088.86	Картометрический метод	0.10	–
106	427477.59	1340126.19	Картометрический метод	0.10	–
107	427494.11	1340168.92	Картометрический метод	0.10	–
108	427522.48	1340241.44	Картометрический метод	0.10	–
109	427497.90	1340242.17	Картометрический метод	0.10	–
110	427498.44	1340260.17	Картометрический метод	0.10	–
111	427529.89	1340259.21	Картометрический метод	0.10	–
112	427556.55	1340315.08	Картометрический метод	0.10	–
113	427615.98	1340392.17	Картометрический метод	0.10	–
114	427664.70	1340460.15	Картометрический метод	0.10	–
115	427760.34	1340587.10	Картометрический метод	0.10	–
116	427783.86	1340619.22	Картометрический метод	0.10	–
117	427798.14	1340638.71	Картометрический метод	0.10	–
118	427946.33	1340823.74	Картометрический метод	0.10	–
119	428021.82	1340917.51	Картометрический метод	0.10	–
120	428047.40	1340951.11	Картометрический метод	0.10	–
121	428061.30	1340969.37	Картометрический метод	0.10	–
122	428069.84	1340980.39	Картометрический метод	0.10	–
123	428151.83	1341091.45	Картометрический метод	0.10	–
124	428155.99	1341097.08	Картометрический метод	0.10	–
125	428157.80	1341099.53	Картометрический метод	0.10	–
126	428164.21	1341108.21	Картометрический метод	0.10	–
127	428166.64	1341111.53	Картометрический метод	0.10	–
128	428189.71	1341142.99	Картометрический метод	0.10	–
129	428191.28	1341146.14	Картометрический метод	0.10	–
130	428224.34	1341196.70	Картометрический метод	0.10	–
131	428271.07	1341284.54	Картометрический метод	0.10	–
132	428353.17	1341411.33	Картометрический метод	0.10	–
133	428381.67	1341452.66	Картометрический метод	0.10	–
134	428390.83	1341468.12	Картометрический метод	0.10	–
135	428438.95	1341542.31	Картометрический метод	0.10	–
136	428461.72	1341577.42	Картометрический метод	0.10	–
137	428513.74	1341660.94	Картометрический метод	0.10	–
138	428538.28	1341699.67	Картометрический метод	0.10	–
139	428744.96	1342014.41	Картометрический метод	0.10	–
140	428760.47	1342043.46	Картометрический метод	0.10	–
141	428781.17	1342082.68	Картометрический метод	0.10	–
142	428820.25	1342192.44	Картометрический метод	0.10	–
143	428840.73	1342256.29	Картометрический метод	0.10	–
144	428861.93	1342323.92	Картометрический метод	0.10	–
145	428870.00	1342349.00	Картометрический метод	0.10	–
146	428878.78	1342376.35	Картометрический метод	0.10	–
147	428886.42	1342402.96	Картометрический метод	0.10	–
148	428895.64	1342432.08	Картометрический метод	0.10	–
149	428898.52	1342439.93	Картометрический метод	0.10	–
150	428898.70	1342440.40	Картометрический метод	0.10	–
151	428902.99	1342454.01	Картометрический метод	0.10	–
152	428913.14	1342486.22	Картометрический метод	0.10	–
153	429018.84	1342622.03	Картометрический метод	0.10	–
154	429088.00	1342710.90	Картометрический метод	0.10	–

Обозначение характерных точек границ	Координаты, м		Метод определения координат характерной точки	Средняя квадратическая погрешность положения характерной точки (M_t), м	Описание обозначения точки на местности (при наличии)
	X	Y			
1	2	3	4	5	6
155	429174.44	1342825.51	Картометрический метод	0.10	–
156	429190.04	1342868.95	Картометрический метод	0.10	–
157	429210.81	1342935.25	Картометрический метод	0.10	–
158	429287.47	1343056.53	Картометрический метод	0.10	–
159	429321.91	1343096.02	Картометрический метод	0.10	–
160	429353.80	1343146.65	Картометрический метод	0.10	–
161	429381.10	1343187.15	Картометрический метод	0.10	–
162	429386.08	1343195.26	Картометрический метод	0.10	–
163	429228.29	1343297.77	Картометрический метод	0.10	–
164	429188.89	1343322.39	Картометрический метод	0.10	–
165	429168.08	1343338.73	Картометрический метод	0.10	–
166	429160.62	1343356.65	Картометрический метод	0.10	–
167	429159.58	1343374.18	Картометрический метод	0.10	–
168	429173.80	1343404.14	Картометрический метод	0.10	–
169	429239.94	1343508.73	Картометрический метод	0.10	–
170	429247.27	1343520.18	Картометрический метод	0.10	–
171	429296.39	1343596.88	Картометрический метод	0.10	–
172	429303.45	1343611.54	Картометрический метод	0.10	–
173	429299.13	1343620.16	Картометрический метод	0.10	–
174	429267.47	1343642.95	Картометрический метод	0.10	–
175	429232.30	1343660.93	Картометрический метод	0.10	–
176	429231.10	1343661.01	Картометрический метод	0.10	–
177	429229.51	1343661.12	Картометрический метод	0.10	–
178	429229.81	1343667.31	Картометрический метод	0.10	–
179	429230.60	1343682.45	Картометрический метод	0.10	–
180	429231.04	1343691.58	Картометрический метод	0.10	–
181	429232.36	1343717.53	Картометрический метод	0.10	–
182	429232.43	1343718.93	Картометрический метод	0.10	–
183	429232.50	1343720.13	Картометрический метод	0.10	–
184	429232.57	1343721.54	Картометрический метод	0.10	–
185	429232.74	1343725.14	Картометрический метод	0.10	–
186	429234.32	1343725.03	Картометрический метод	0.10	–
187	429235.52	1343724.96	Картометрический метод	0.10	–
188	429237.82	1343724.83	Картометрический метод	0.10	–
189	429261.13	1343723.38	Картометрический метод	0.10	–
190	429301.50	1343729.15	Картометрический метод	0.10	–
191	429342.14	1343737.56	Картометрический метод	0.10	–
192	429379.81	1343749.58	Картометрический метод	0.10	–
193	429401.00	1343758.87	Картометрический метод	0.10	–
194	429415.46	1343765.21	Картометрический метод	0.10	–
195	429422.27	1343769.70	Картометрический метод	0.10	–
196	429423.28	1343770.36	Картометрический метод	0.10	–
197	429511.23	1343828.23	Картометрический метод	0.10	–
198	429583.01	1343879.07	Картометрический метод	0.10	–
199	429633.90	1343915.62	Картометрический метод	0.10	–
200	429637.17	1343917.98	Картометрический метод	0.10	–
201	429698.63	1343962.14	Картометрический метод	0.10	–
202	429724.95	1343981.04	Картометрический метод	0.10	–
203	429802.07	1344036.98	Картометрический метод	0.10	–
204	429878.86	1344092.81	Картометрический метод	0.10	–
205	429952.10	1344146.32	Картометрический метод	0.10	–
206	430119.57	1344268.90	Картометрический метод	0.10	–
207	430173.50	1344313.78	Картометрический метод	0.10	–
208	430200.75	1344340.84	Картометрический метод	0.10	–
209	430221.08	1344363.44	Картометрический метод	0.10	–
210	430246.15	1344392.89	Картометрический метод	0.10	–
211	430262.70	1344413.28	Картометрический метод	0.10	–
212	430286.82	1344447.57	Картометрический метод	0.10	–

Обозначение характерных точек границ	Координаты, м		Метод определения координат характерной точки	Средняя квадратическая погрешность положения характерной точки (M_t), м	Описание обозначения точки на местности (при наличии)
	X	Y			
1	2	3	4	5	6
213	430304.75	1344478.31	Картометрический метод	0.10	–
214	430331.79	1344524.66	Картометрический метод	0.10	–
215	430363.14	1344592.72	Картометрический метод	0.10	–
216	430380.78	1344637.21	Картометрический метод	0.10	–
217	430417.71	1344731.31	Картометрический метод	0.10	–
218	430438.82	1344785.02	Картометрический метод	0.10	–
219	430452.94	1344820.95	Картометрический метод	0.10	–
220	430512.67	1344972.25	Картометрический метод	0.10	–
221	430576.30	1345131.19	Картометрический метод	0.10	–
222	430604.00	1345201.62	Картометрический метод	0.10	–
223	430616.44	1345233.21	Картометрический метод	0.10	–
224	430631.17	1345270.67	Картометрический метод	0.10	–
225	430642.14	1345298.59	Картометрический метод	0.10	–
226	430659.98	1345343.90	Картометрический метод	0.10	–
227	430726.49	1345512.93	Картометрический метод	0.10	–
228	430726.94	1345514.09	Картометрический метод	0.10	–
229	430731.44	1345511.96	Картометрический метод	0.10	–
230	430735.01	1345510.27	Картометрический метод	0.10	–
231	430738.14	1345508.79	Картометрический метод	0.10	–
232	430758.92	1345558.08	Картометрический метод	0.10	–
233	430775.31	1345596.95	Картометрический метод	0.10	–
234	430789.07	1345632.90	Картометрический метод	0.10	–
235	430797.88	1345655.03	Картометрический метод	0.10	–
236	430804.27	1345675.24	Картометрический метод	0.10	–
237	430815.82	1345705.62	Картометрический метод	0.10	–
238	430811.97	1345708.02	Картометрический метод	0.10	–
239	430824.19	1345735.28	Картометрический метод	0.10	–
240	430826.16	1345740.58	Картометрический метод	0.10	–
241	430832.15	1345756.92	Картометрический метод	0.10	–
242	430836.71	1345768.41	Картометрический метод	0.10	–
243	430904.68	1345933.53	Картометрический метод	0.10	–
244	430898.13	1345936.20	Картометрический метод	0.10	–
245	430848.04	1345955.80	Картометрический метод	0.10	–
246	430815.86	1345993.33	Картометрический метод	0.10	–
247	430810.52	1345999.59	Картометрический метод	0.10	–
248	430802.27	1346009.20	Картометрический метод	0.10	–
249	430799.42	1346013.65	Картометрический метод	0.10	–
250	430769.16	1345998.28	Картометрический метод	0.10	–
251	430728.93	1345992.25	Картометрический метод	0.10	–
252	430686.91	1345978.80	Картометрический метод	0.10	–
253	430623.68	1345983.22	Картометрический метод	0.10	–
254	430570.00	1345986.98	Картометрический метод	0.10	–
255	430424.19	1345997.18	Картометрический метод	0.10	–
256	430353.57	1346007.17	Картометрический метод	0.10	–
257	430299.54	1346026.15	Картометрический метод	0.10	–
258	430299.32	1346044.43	Картометрический метод	0.10	–
259	430296.31	1346045.18	Картометрический метод	0.10	–
260	430292.41	1346046.16	Картометрический метод	0.10	–
261	430288.11	1346047.24	Картометрический метод	0.10	–
262	430284.62	1346048.13	Картометрический метод	0.10	–
263	430263.70	1346053.38	Картометрический метод	0.10	–
264	430266.93	1346060.83	Картометрический метод	0.10	–
265	430247.47	1346068.94	Картометрический метод	0.10	–
266	430228.94	1346076.41	Картометрический метод	0.10	–
267	430211.55	1346083.44	Картометрический метод	0.10	–
268	430194.30	1346090.10	Картометрический метод	0.10	–
269	430195.00	1346092.02	Картометрический метод	0.10	–
270	430197.54	1346102.08	Картометрический метод	0.10	–

Обозначение характерных точек границ	Координаты, м		Метод определения координат характерной точки	Средняя квадратическая погрешность положения характерной точки (M_t), м	Описание обозначения точки на местности (при наличии)
	X	Y			
1	2	3	4	5	6
271	430197.78	1346102.50	Картометрический метод	0.10	–
272	430186.92	1346125.32	Картометрический метод	0.10	–
273	430187.68	1346143.22	Картометрический метод	0.10	–
274	430235.87	1346265.65	Картометрический метод	0.10	–
275	430266.64	1346361.77	Картометрический метод	0.10	–
276	430259.88	1346376.97	Картометрический метод	0.10	–
277	430253.12	1346392.17	Картометрический метод	0.10	–
278	430245.10	1346411.90	Картометрический метод	0.10	–
279	430232.49	1346428.80	Картометрический метод	0.10	–
280	430220.29	1346454.65	Картометрический метод	0.10	–
281	430215.85	1346460.37	Картометрический метод	0.10	–
282	430200.41	1346480.28	Картометрический метод	0.10	–
283	430196.42	1346485.42	Картометрический метод	0.10	–
284	430175.28	1346510.11	Картометрический метод	0.10	–
285	430199.86	1346539.05	Картометрический метод	0.10	–
286	430203.34	1346543.15	Картометрический метод	0.10	–
287	430228.29	1346572.53	Картометрический метод	0.10	–
288	430254.18	1346589.55	Картометрический метод	0.10	–
289	430305.01	1346635.58	Картометрический метод	0.10	–
290	430404.36	1346536.31	Картометрический метод	0.10	–
291	430413.80	1346549.45	Картометрический метод	0.10	–
292	430468.25	1346541.51	Картометрический метод	0.10	–
293	430608.33	1346529.03	Картометрический метод	0.10	–
294	430695.54	1346525.91	Картометрический метод	0.10	–
295	430762.19	1346525.04	Картометрический метод	0.10	–
296	430893.79	1346523.31	Картометрический метод	0.10	–
297	430973.35	1346514.61	Картометрический метод	0.10	–
298	430976.48	1346514.25	Картометрический метод	0.10	–
299	430979.40	1346515.04	Картометрический метод	0.10	–
300	431001.41	1346521.03	Картометрический метод	0.10	–
301	430979.30	1346612.24	Картометрический метод	0.10	–
302	430970.67	1346646.94	Картометрический метод	0.10	–
303	430962.57	1346679.55	Картометрический метод	0.10	–
304	430956.43	1346704.92	Картометрический метод	0.10	–
305	430907.84	1346905.64	Картометрический метод	0.10	–
306	430865.27	1347078.57	Картометрический метод	0.10	–
307	430829.46	1347221.21	Картометрический метод	0.10	–
308	430821.20	1347254.12	Картометрический метод	0.10	–
309	430820.22	1347257.98	Картометрический метод	0.10	–
310	430819.71	1347260.04	Картометрический метод	0.10	–
311	430817.03	1347270.70	Картометрический метод	0.10	–
312	430797.78	1347342.14	Картометрический метод	0.10	–
313	430793.90	1347360.61	Картометрический метод	0.10	–
314	430788.95	1347390.18	Картометрический метод	0.10	–
315	430786.03	1347412.37	Картометрический метод	0.10	–
316	430785.17	1347424.08	Картометрический метод	0.10	–
317	430784.85	1347428.53	Картометрический метод	0.10	–
318	430783.97	1347440.35	Картометрический метод	0.10	–
319	430783.67	1347444.50	Картометрический метод	0.10	–
320	430783.50	1347446.60	Картометрический метод	0.10	–
321	430783.43	1347447.56	Картометрический метод	0.10	–
322	430782.35	1347462.23	Картометрический метод	0.10	–
323	430782.89	1347484.67	Картометрический метод	0.10	–
324	430785.73	1347512.32	Картометрический метод	0.10	–
325	430790.86	1347536.08	Картометрический метод	0.10	–
326	430797.96	1347555.52	Картометрический метод	0.10	–
327	430810.28	1347577.40	Картометрический метод	0.10	–
328	430818.66	1347589.28	Картометрический метод	0.10	–

Обозначение характерных точек границ	Координаты, м		Метод определения координат характерной точки	Средняя квадратическая погрешность положения характерной точки (M_t), м	Описание обозначения точки на местности (при наличии)
	X	Y			
1	2	3	4	5	6
329	430841.13	1347621.10	Картометрический метод	0.10	–
330	430886.40	1347676.58	Картометрический метод	0.10	–
331	430912.52	1347707.90	Картометрический метод	0.10	–
332	430968.16	1347937.33	Картометрический метод	0.10	–
333	430869.02	1347858.84	Картометрический метод	0.10	–
334	430871.12	1347878.89	Картометрический метод	0.10	–
335	430867.06	1347910.87	Картометрический метод	0.10	–
336	430848.52	1347947.22	Картометрический метод	0.10	–
337	430819.36	1347975.51	Картометрический метод	0.10	–
338	430802.11	1347992.79	Картометрический метод	0.10	–
339	430727.86	1348048.16	Картометрический метод	0.10	–
340	430694.64	1348071.31	Картометрический метод	0.10	–
341	430689.47	1348076.98	Картометрический метод	0.10	–
342	430653.89	1348096.91	Картометрический метод	0.10	–
343	430620.80	1348131.81	Картометрический метод	0.10	–
344	430624.37	1348141.96	Картометрический метод	0.10	–
345	430624.94	1348143.53	Картометрический метод	0.10	–
346	430638.33	1348164.45	Картометрический метод	0.10	–
347	430652.46	1348177.12	Картометрический метод	0.10	–
348	430660.83	1348181.75	Картометрический метод	0.10	–
349	430663.24	1348187.72	Картометрический метод	0.10	–
350	430656.65	1348198.92	Картометрический метод	0.10	–
351	430642.07	1348213.16	Картометрический метод	0.10	–
352	430624.77	1348228.06	Картометрический метод	0.10	–
353	430614.23	1348236.13	Картометрический метод	0.10	–
354	430606.65	1348236.40	Картометрический метод	0.10	–
355	430599.16	1348226.47	Картометрический метод	0.10	–
356	430598.57	1348225.70	Картометрический метод	0.10	–
357	430592.26	1348224.28	Картометрический метод	0.10	–
358	430585.97	1348222.86	Картометрический метод	0.10	–
359	430568.13	1348237.77	Картометрический метод	0.10	–
360	430549.56	1348260.93	Картометрический метод	0.10	–
361	430543.53	1348272.13	Картометрический метод	0.10	–
362	430544.42	1348280.33	Картометрический метод	0.10	–
363	430551.84	1348288.30	Картометрический метод	0.10	–
364	430556.92	1348294.00	Картометрический метод	0.10	–
365	430557.43	1348294.79	Картометрический метод	0.10	–
366	430556.11	1348299.68	Картометрический метод	0.10	–
367	430547.74	1348307.11	Картометрический метод	0.10	–
368	430529.65	1348316.00	Картометрический метод	0.10	–
369	430519.72	1348325.13	Картометрический метод	0.10	–
370	430521.14	1348345.41	Картометрический метод	0.10	–
371	430526.60	1348358.92	Картометрический метод	0.10	–
372	430529.98	1348374.74	Картометрический метод	0.10	–
373	430526.48	1348394.06	Картометрический метод	0.10	–
374	430524.61	1348401.28	Картометрический метод	0.10	–
375	430521.40	1348415.11	Картометрический метод	0.10	–
376	430515.05	1348431.80	Картометрический метод	0.10	–
377	430503.45	1348439.89	Картометрический метод	0.10	–
378	430491.13	1348443.64	Картометрический метод	0.10	–
379	430488.68	1348450.31	Картометрический метод	0.10	–
380	430490.53	1348455.20	Картометрический метод	0.10	–
381	430498.73	1348456.55	Картометрический метод	0.10	–
382	430499.96	1348459.80	Картометрический метод	0.10	–
383	430499.51	1348462.02	Картометрический метод	0.10	–
384	430494.32	1348467.69	Картометрический метод	0.10	–
385	430478.56	1348480.34	Картометрический метод	0.10	–
386	430466.35	1348487.35	Картометрический метод	0.10	–

Обозначение характерных точек границ	Координаты, м		Метод определения координат характерной точки	Средняя квадратическая погрешность положения характерной точки (M_t), м	Описание обозначения точки на местности (при наличии)
	X	Y			
1	2	3	4	5	6
387	430447.14	1348507.79	Картометрический метод	0.10	–
388	430447.04	1348507.91	Картометрический метод	0.10	–
389	430415.99	1348547.00	Картометрический метод	0.10	–
390	430354.98	1348478.00	Картометрический метод	0.10	–
391	430248.98	1348564.00	Картометрический метод	0.10	–
392	430348.98	1348697.00	Картометрический метод	0.10	–
393	430376.99	1348733.00	Картометрический метод	0.10	–
394	430355.13	1348757.10	Картометрический метод	0.10	–
395	430335.79	1348774.27	Картометрический метод	0.10	–
396	430316.40	1348790.87	Картометрический метод	0.10	–
397	430299.37	1348807.86	Картометрический метод	0.10	–
398	430315.99	1348849.14	Картометрический метод	0.10	–
399	430310.16	1348856.13	Картометрический метод	0.10	–
400	430680.76	1349288.63	Картометрический метод	0.10	–
401	430824.96	1349175.27	Картометрический метод	0.10	–
402	430861.94	1349170.20	Картометрический метод	0.10	–
403	430893.05	1349153.81	Картометрический метод	0.10	–
404	430899.57	1349150.37	Картометрический метод	0.10	–
405	430918.41	1349133.22	Картометрический метод	0.10	–
406	430961.44	1349098.20	Картометрический метод	0.10	–
407	431030.91	1349045.22	Картометрический метод	0.10	–
408	431088.11	1348999.65	Картометрический метод	0.10	–
409	431097.18	1348992.44	Картометрический метод	0.10	–
410	431097.54	1348992.15	Картометрический метод	0.10	–
411	431187.95	1348919.90	Картометрический метод	0.10	–
412	431234.82	1348884.76	Картометрический метод	0.10	–
413	431277.96	1348851.94	Картометрический метод	0.10	–
414	431319.50	1348819.70	Картометрический метод	0.10	–
415	431363.71	1348785.74	Картометрический метод	0.10	–
416	431409.44	1348750.61	Картометрический метод	0.10	–
417	431468.87	1348704.55	Картометрический метод	0.10	–
418	431474.90	1348699.52	Картометрический метод	0.10	–
419	431475.16	1348699.31	Картометрический метод	0.10	–
420	431484.18	1348691.78	Картометрический метод	0.10	–
421	431497.73	1348680.46	Картометрический метод	0.10	–
422	431559.74	1348631.58	Картометрический метод	0.10	–
423	431635.99	1348572.33	Картометрический метод	0.10	–
424	431680.19	1348538.92	Картометрический метод	0.10	–
425	431711.81	1348514.00	Картометрический метод	0.10	–
426	431719.41	1348508.01	Картометрический метод	0.10	–
427	431719.62	1348507.84	Картометрический метод	0.10	–
428	431830.08	1348423.20	Картометрический метод	0.10	–
429	431877.13	1348380.34	Картометрический метод	0.10	–
430	431888.82	1348370.82	Картометрический метод	0.10	–
431	431882.05	1348363.39	Картометрический метод	0.10	–
432	431822.76	1348296.94	Картометрический метод	0.10	–
433	431784.85	1348253.67	Картометрический метод	0.10	–
434	431784.77	1348253.57	Картометрический метод	0.10	–
435	431727.29	1348189.48	Картометрический метод	0.10	–
436	431673.16	1348130.21	Картометрический метод	0.10	–
437	431578.70	1348025.35	Картометрический метод	0.10	–
438	431541.73	1347982.90	Картометрический метод	0.10	–
439	431491.88	1347929.17	Картометрический метод	0.10	–
440	431406.74	1347831.44	Картометрический метод	0.10	–
441	431376.46	1347796.78	Картометрический метод	0.10	–
442	431359.40	1347778.36	Картометрический метод	0.10	–
443	431342.67	1347769.13	Картометрический метод	0.10	–
444	431330.00	1347766.32	Картометрический метод	0.10	–

Обозначение характерных точек границ	Координаты, м		Метод определения координат характерной точки	Средняя квадратическая погрешность положения характерной точки (M_t), м	Описание обозначения точки на местности (при наличии)
	X	Y			
1	2	3	4	5	6
445	431327.04	1347765.56	Картометрический метод	0.10	–
446	431306.97	1347766.35	Картометрический метод	0.10	–
447	431288.10	1347767.91	Картометрический метод	0.10	–
448	431263.56	1347771.27	Картометрический метод	0.10	–
449	431243.28	1347777.51	Картометрический метод	0.10	–
450	431242.56	1347778.00	Картометрический метод	0.10	–
451	431218.95	1347794.03	Картометрический метод	0.10	–
452	431204.26	1347804.42	Картометрический метод	0.10	–
453	431185.57	1347817.63	Картометрический метод	0.10	–
454	431144.18	1347845.59	Картометрический метод	0.10	–
455	431118.66	1347862.91	Картометрический метод	0.10	–
456	431116.60	1347860.39	Картометрический метод	0.10	–
457	431113.55	1347862.46	Картометрический метод	0.10	–
458	431110.13	1347864.74	Картометрический метод	0.10	–
459	431104.46	1347857.92	Картометрический метод	0.10	–
460	431097.42	1347849.48	Картометрический метод	0.10	–
461	431080.95	1347829.64	Картометрический метод	0.10	–
462	431076.04	1347823.73	Картометрический метод	0.10	–
463	431079.70	1347820.87	Картометрический метод	0.10	–
464	431083.29	1347818.08	Картометрический метод	0.10	–
465	431073.38	1347805.51	Картометрический метод	0.10	–
466	431067.05	1347810.27	Картометрический метод	0.10	–
467	431062.97	1347804.71	Картометрический метод	0.10	–
468	431060.56	1347801.41	Картометрический метод	0.10	–
469	431049.43	1347786.24	Картометрический метод	0.10	–
470	431048.72	1347785.26	Картометрический метод	0.10	–
471	431027.77	1347756.70	Картометрический метод	0.10	–
472	431022.35	1347760.34	Картометрический метод	0.10	–
473	431018.56	1347756.12	Картометрический метод	0.10	–
474	431024.39	1347752.09	Картометрический метод	0.10	–
475	431002.69	1347722.64	Картометрический метод	0.10	–
476	430963.54	1347669.17	Картометрический метод	0.10	–
477	430948.57	1347651.22	Картометрический метод	0.10	–
478	430935.13	1347635.11	Картометрический метод	0.10	–
479	430892.12	1347582.42	Картометрический метод	0.10	–
480	430869.11	1347551.46	Картометрический метод	0.10	–
481	430856.29	1347528.66	Картометрический метод	0.10	–
482	430852.48	1347518.27	Картометрический метод	0.10	–
483	430849.02	1347502.27	Картометрический метод	0.10	–
484	430847.63	1347488.63	Картометрический метод	0.10	–
485	430846.65	1347487.94	Картометрический метод	0.10	–
486	430842.74	1347485.20	Картометрический метод	0.10	–
487	430840.77	1347483.81	Картометрический метод	0.10	–
488	430837.74	1347484.26	Картометрический метод	0.10	–
489	430836.57	1347485.81	Картометрический метод	0.10	–
490	430830.47	1347493.87	Картометрический метод	0.10	–
491	430829.87	1347479.82	Картометрический метод	0.10	–
492	430829.09	1347461.87	Картометрический метод	0.10	–
493	430828.91	1347457.50	Картометрический метод	0.10	–
494	430828.82	1347455.38	Картометрический метод	0.10	–
495	430828.76	1347453.75	Картометрический метод	0.10	–
496	430828.55	1347449.16	Картометрический метод	0.10	–
497	430828.24	1347441.53	Картометрический метод	0.10	–
498	430835.42	1347394.74	Картометрический метод	0.10	–
499	430835.96	1347391.14	Картометрический метод	0.10	–
500	430848.34	1347331.12	Картометрический метод	0.10	–
501	430859.18	1347331.92	Картометрический метод	0.10	–
502	430865.24	1347332.36	Картометрический метод	0.10	–

Обозначение характерных точек границ	Координаты, м		Метод определения координат характерной точки	Средняя квадратическая погрешность положения характерной точки (M_t), м	Описание обозначения точки на местности (при наличии)
	X	Y			
1	2	3	4	5	6
503	430866.68	1347332.47	Картометрический метод	0.10	–
504	430868.17	1347326.93	Картометрический метод	0.10	–
505	430871.42	1347314.84	Картометрический метод	0.10	–
506	430869.28	1347314.68	Картометрический метод	0.10	–
507	430867.55	1347314.55	Картометрический метод	0.10	–
508	430863.27	1347314.05	Картометрический метод	0.10	–
509	430858.42	1347313.47	Картометрический метод	0.10	–
510	430852.12	1347312.73	Картометрический метод	0.10	–
511	430853.60	1347306.82	Картометрический метод	0.10	–
512	430862.00	1347273.33	Картометрический метод	0.10	–
513	430862.82	1347270.13	Картометрический метод	0.10	–
514	430864.03	1347265.22	Картометрический метод	0.10	–
515	430872.23	1347232.54	Картометрический метод	0.10	–
516	430922.36	1347037.48	Картометрический метод	0.10	–
517	430971.08	1346837.99	Картометрический метод	0.10	–
518	431002.84	1346706.00	Картометрический метод	0.10	–
519	431010.83	1346708.07	Картометрический метод	0.10	–
520	431016.64	1346709.56	Картометрический метод	0.10	–
521	431020.87	1346710.65	Картометрический метод	0.10	–
522	431032.22	1346714.49	Картометрический метод	0.10	–
523	431041.79	1346692.92	Картометрический метод	0.10	–
524	431043.33	1346674.01	Картометрический метод	0.10	–
525	431048.33	1346654.96	Картометрический метод	0.10	–
526	431064.81	1346630.80	Картометрический метод	0.10	–
527	431081.74	1346617.21	Картометрический метод	0.10	–
528	431085.48	1346595.84	Картометрический метод	0.10	–
529	431094.51	1346561.34	Картометрический метод	0.10	–
530	431098.36	1346542.33	Картометрический метод	0.10	–
531	431104.65	1346525.60	Картометрический метод	0.10	–
532	431126.82	1346525.99	Картометрический метод	0.10	–
533	431164.28	1346528.18	Картометрический метод	0.10	–
534	431167.72	1346528.23	Картометрический метод	0.10	–
535	431187.64	1346528.53	Картометрический метод	0.10	–
536	431208.56	1346526.60	Картометрический метод	0.10	–
537	431220.32	1346528.53	Картометрический метод	0.10	–
538	431230.75	1346527.70	Картометрический метод	0.10	–
539	431429.38	1346512.57	Картометрический метод	0.10	–
540	431485.44	1346512.66	Картометрический метод	0.10	–
541	431590.97	1346524.56	Картометрический метод	0.10	–
542	431590.65	1346522.23	Картометрический метод	0.10	–
543	431590.07	1346514.87	Картометрический метод	0.10	–
544	431610.78	1346513.63	Картометрический метод	0.10	–
545	431610.77	1346521.45	Картометрический метод	0.10	–
546	431611.35	1346526.64	Картометрический метод	0.10	–
547	431611.40	1346527.04	Картометрический метод	0.10	–
548	431626.92	1346529.14	Картометрический метод	0.10	–
549	431605.21	1346330.30	Картометрический метод	0.10	–
550	431585.85	1346283.34	Картометрический метод	0.10	–
551	431567.25	1346238.68	Картометрический метод	0.10	–
552	431558.07	1346240.50	Картометрический метод	0.10	–
553	431485.54	1346149.02	Картометрический метод	0.10	–
554	431198.42	1345782.17	Картометрический метод	0.10	–
555	431209.87	1345774.55	Картометрический метод	0.10	–
556	431203.97	1345764.21	Картометрический метод	0.10	–
557	431126.01	1345649.29	Картометрический метод	0.10	–
558	431113.96	1345658.41	Картометрический метод	0.10	–
559	431097.08	1345671.15	Картометрический метод	0.10	–
560	431090.09	1345676.42	Картометрический метод	0.10	–

Обозначение характерных точек границ	Координаты, м		Метод определения координат характерной точки	Средняя квадратическая погрешность положения характерной точки (M_t), м	Описание обозначения точки на местности (при наличии)
	X	Y			
1	2	3	4	5	6
561	431171.56	1345799.69	Картометрический метод	0.10	–
562	431159.54	1345806.70	Картометрический метод	0.10	–
563	431150.03	1345807.20	Картометрический метод	0.10	–
564	431154.19	1345812.41	Картометрический метод	0.10	–
565	431149.17	1345816.38	Картометрический метод	0.10	–
566	431145.11	1345811.33	Картометрический метод	0.10	–
567	431121.96	1345809.51	Картометрический метод	0.10	–
568	431106.89	1345801.60	Картометрический метод	0.10	–
569	431102.10	1345799.13	Картометрический метод	0.10	–
570	431081.40	1345789.62	Картометрический метод	0.10	–
571	431061.84	1345790.33	Картометрический метод	0.10	–
572	431056.61	1345792.18	Картометрический метод	0.10	–
573	431039.01	1345798.46	Картометрический метод	0.10	–
574	431031.84	1345800.37	Картометрический метод	0.10	–
575	431016.63	1345804.49	Картометрический метод	0.10	–
576	430982.08	1345806.36	Картометрический метод	0.10	–
577	430980.69	1345806.67	Картометрический метод	0.10	–
578	430962.68	1345810.70	Картометрический метод	0.10	–
579	430946.40	1345823.83	Картометрический метод	0.10	–
580	430939.62	1345835.06	Картометрический метод	0.10	–
581	430939.77	1345844.68	Картометрический метод	0.10	–
582	430946.32	1345861.17	Картометрический метод	0.10	–
583	430962.03	1345903.20	Картометрический метод	0.10	–
584	430973.43	1345932.79	Картометрический метод	0.10	–
585	430976.73	1345942.86	Картометрический метод	0.10	–
586	430974.38	1345952.99	Картометрический метод	0.10	–
587	430928.59	1345844.63	Картометрический метод	0.10	–
588	430887.90	1345745.95	Картометрический метод	0.10	–
589	430841.96	1345631.49	Картометрический метод	0.10	–
590	430786.06	1345489.52	Картометрический метод	0.10	–
591	430719.52	1345320.46	Картометрический метод	0.10	–
592	430701.74	1345275.24	Картометрический метод	0.10	–
593	430696.85	1345262.83	Картометрический метод	0.10	–
594	430692.34	1345251.36	Картометрический метод	0.10	–
595	430690.76	1345247.33	Картометрический метод	0.10	–
596	430688.68	1345242.05	Картометрический метод	0.10	–
597	430676.31	1345210.60	Картометрический метод	0.10	–
598	430664.80	1345181.33	Картометрический метод	0.10	–
599	430635.81	1345107.63	Картометрический метод	0.10	–
600	430572.14	1344948.62	Картометрический метод	0.10	–
601	430541.09	1344869.96	Картометрический метод	0.10	–
602	430531.73	1344846.23	Картометрический метод	0.10	–
603	430512.46	1344797.42	Картометрический метод	0.10	–
604	430496.74	1344757.46	Картометрический метод	0.10	–
605	430477.26	1344707.84	Картометрический метод	0.10	–
606	430440.34	1344613.80	Картометрический метод	0.10	–
607	430422.10	1344567.81	Картометрический метод	0.10	–
608	430397.48	1344513.04	Картометрический метод	0.10	–
609	430363.74	1344450.75	Картометрический метод	0.10	–
610	430340.48	1344415.31	Картометрический метод	0.10	–
611	430313.79	1344374.68	Картометрический метод	0.10	–
612	430295.96	1344352.71	Картометрический метод	0.10	–
613	430268.91	1344320.92	Картометрический метод	0.10	–
614	430247.15	1344296.71	Картометрический метод	0.10	–
615	430217.10	1344266.88	Картометрический метод	0.10	–
616	430157.69	1344217.06	Картометрический метод	0.10	–
617	430002.63	1344103.99	Картометрический метод	0.10	–
618	429999.82	1344106.23	Картометрический метод	0.10	–

Обозначение характерных точек границ	Координаты, м		Метод определения координат характерной точки	Средняя квадратическая погрешность положения характерной точки (M_t), м	Описание обозначения точки на местности (при наличии)
	X	Y			
1	2	3	4	5	6
619	429972.29	1344087.46	Картометрический метод	0.10	–
620	429948.77	1344070.28	Картометрический метод	0.10	–
621	429951.82	1344066.85	Картометрический метод	0.10	–
622	429916.35	1344040.97	Картометрический метод	0.10	–
623	429883.73	1344017.22	Картометрический метод	0.10	–
624	429876.02	1344022.26	Картометрический метод	0.10	–
625	429834.77	1343994.44	Картометрический метод	0.10	–
626	429788.16	1343953.73	Картометрический метод	0.10	–
627	429792.52	1343951.01	Картометрический метод	0.10	–
628	429762.60	1343929.30	Картометрический метод	0.10	–
629	429670.42	1343862.93	Картометрический метод	0.10	–
630	429667.15	1343860.59	Картометрический метод	0.10	–
631	429653.01	1343850.38	Картометрический метод	0.10	–
632	429627.93	1343867.08	Картометрический метод	0.10	–
633	429606.11	1343851.73	Картометрический метод	0.10	–
634	429601.50	1343848.26	Картометрический метод	0.10	–
635	429612.76	1343849.27	Картометрический метод	0.10	–
636	429626.67	1343855.95	Картометрический метод	0.10	–
637	429608.07	1343825.84	Картометрический метод	0.10	–
638	429611.04	1343823.98	Картометрический метод	0.10	–
639	429607.06	1343817.70	Картометрический метод	0.10	–
640	429557.52	1343780.07	Картометрический метод	0.10	–
641	429554.20	1343777.56	Картометрический метод	0.10	–
642	429506.09	1343741.07	Картометрический метод	0.10	–
643	429478.48	1343722.95	Картометрический метод	0.10	–
644	429469.62	1343718.05	Картометрический метод	0.10	–
645	429468.52	1343717.45	Картометрический метод	0.10	–
646	429461.72	1343713.69	Картометрический метод	0.10	–
647	429435.64	1343702.86	Картометрический метод	0.10	–
648	429417.29	1343696.92	Картометрический метод	0.10	–
649	429408.49	1343694.77	Картометрический метод	0.10	–
650	429323.35	1343667.69	Картометрический метод	0.10	–
651	429314.94	1343665.60	Картометрический метод	0.10	–
652	429309.88	1343664.43	Картометрический метод	0.10	–
653	429288.22	1343660.89	Картометрический метод	0.10	–
654	429300.96	1343651.60	Картометрический метод	0.10	–
655	429332.62	1343634.26	Картометрический метод	0.10	–
656	429334.63	1343618.87	Картометрический метод	0.10	–
657	429326.74	1343606.36	Картометрический метод	0.10	–
658	429325.79	1343604.84	Картометрический метод	0.10	–
659	429321.52	1343597.49	Картометрический метод	0.10	–
660	429315.40	1343586.91	Картометрический метод	0.10	–
661	429298.82	1343560.53	Картометрический метод	0.10	–
662	429271.09	1343517.00	Картометрический метод	0.10	–
663	429259.10	1343498.17	Картометрический метод	0.10	–
664	429220.44	1343435.18	Картометрический метод	0.10	–
665	429189.63	1343385.02	Картометрический метод	0.10	–
666	429190.66	1343362.58	Картометрический метод	0.10	–
667	429198.83	1343345.22	Картометрический метод	0.10	–
668	429281.33	1343296.87	Картометрический метод	0.10	–
669	429283.80	1343300.23	Картометрический метод	0.10	–
670	429391.23	1343231.74	Картометрический метод	0.10	–
671	429405.14	1343206.27	Картометрический метод	0.10	–
672	429388.36	1343175.32	Картометрический метод	0.10	–
673	429388.26	1343175.15	Картометрический метод	0.10	–
674	429374.70	1343155.34	Картометрический метод	0.10	–
675	429305.01	1343050.00	Картометрический метод	0.10	–
676	429226.39	1342919.26	Картометрический метод	0.10	–

Обозначение характерных точек границ	Координаты, м		Метод определения координат характерной точки	Средняя квадратическая погрешность положения характерной точки (M_t), м	Описание обозначения точки на местности (при наличии)
	X	Y			
1	2	3	4	5	6
677	429226.20	1342918.65	Картометрический метод	0.10	–
678	429204.95	1342850.89	Картометрический метод	0.10	–
679	429200.24	1342837.76	Картометрический метод	0.10	–
680	429190.65	1342810.99	Картометрический метод	0.10	–
681	429106.52	1342699.44	Картометрический метод	0.10	–
682	429034.29	1342606.67	Картометрический метод	0.10	–
683	428930.21	1342472.94	Картометрический метод	0.10	–
684	428911.27	1342411.22	Картометрический метод	0.10	–
685	428880.99	1342312.30	Картометрический метод	0.10	–
686	428838.18	1342181.89	Картометрический метод	0.10	–
687	428787.23	1342068.49	Картометрический метод	0.10	–
688	428738.87	1341962.17	Картометрический метод	0.10	–
689	428708.90	1341915.87	Картометрический метод	0.10	–
690	428678.61	1341866.96	Картометрический метод	0.10	–
691	428663.97	1341843.03	Картометрический метод	0.10	–
692	428630.61	1341790.09	Картометрический метод	0.10	–
693	428595.20	1341732.18	Картометрический метод	0.10	–
694	428570.48	1341693.57	Картометрический метод	0.10	–
695	428554.13	1341667.86	Картометрический метод	0.10	–
696	428520.79	1341615.09	Картометрический метод	0.10	–
697	428482.62	1341554.08	Картометрический метод	0.10	–
698	428446.22	1341496.61	Картометрический метод	0.10	–
699	428443.42	1341492.31	Картометрический метод	0.10	–
700	428419.21	1341454.40	Картометрический метод	0.10	–
701	428395.03	1341416.47	Картометрический метод	0.10	–
702	428378.49	1341389.23	Картометрический метод	0.10	–
703	428361.97	1341361.74	Картометрический метод	0.10	–
704	428338.82	1341322.79	Картометрический метод	0.10	–
705	428333.13	1341314.04	Картометрический метод	0.10	–
706	428328.88	1341307.52	Картометрический метод	0.10	–
707	428294.98	1341255.57	Картометрический метод	0.10	–
708	428281.53	1341235.06	Картометрический метод	0.10	–
709	428265.95	1341213.78	Картометрический метод	0.10	–
710	428249.67	1341191.48	Картометрический метод	0.10	–
711	428243.07	1341181.84	Картометрический метод	0.10	–
712	428230.11	1341162.86	Картометрический метод	0.10	–
713	428206.22	1341127.26	Картометрический метод	0.10	–
714	428187.94	1341100.46	Картометрический метод	0.10	–
715	428181.89	1341091.61	Картометрический метод	0.10	–
716	428180.51	1341089.79	Картометрический метод	0.10	–
717	428163.67	1341067.33	Картометрический метод	0.10	–
718	428161.66	1341064.69	Картометрический метод	0.10	–
719	428123.31	1341014.63	Картометрический метод	0.10	–
720	428096.48	1340978.05	Картометрический метод	0.10	–
721	428069.20	1340942.34	Картометрический метод	0.10	–
722	428040.12	1340902.48	Картометрический метод	0.10	–
723	428007.85	1340867.00	Картометрический метод	0.10	–
724	427979.82	1340830.26	Картометрический метод	0.10	–
725	427963.49	1340809.96	Картометрический метод	0.10	–
726	427815.60	1340625.34	Картометрический метод	0.10	–
727	427778.00	1340573.98	Картометрический метод	0.10	–
728	427769.46	1340562.64	Картометрический метод	0.10	–
729	427775.38	1340556.59	Картометрический метод	0.10	–
730	427764.53	1340541.93	Картометрический метод	0.10	–
731	427758.50	1340548.11	Картометрический метод	0.10	–
732	427682.41	1340447.14	Картометрический метод	0.10	–
733	427633.64	1340379.05	Картометрический метод	0.10	–
734	427575.39	1340303.49	Картометрический метод	0.10	–

Обозначение характерных точек границ	Координаты, м		Метод определения координат характерной точки	Средняя квадратическая погрешность положения характерной точки (M_t), м	Описание обозначения точки на местности (при наличии)
	X	Y			
1	2	3	4	5	6
735	427563.00	1340277.52	Картометрический метод	0.10	–
736	427562.53	1340276.52	Картометрический метод	0.10	–
737	427561.96	1340275.34	Картометрический метод	0.10	–
738	427549.83	1340249.87	Картометрический метод	0.10	–
739	427555.66	1340245.95	Картометрический метод	0.10	–
740	427547.16	1340231.00	Картометрический метод	0.10	–
741	427546.82	1340230.20	Картометрический метод	0.10	–
742	427542.77	1340232.91	Картометрический метод	0.10	–
743	427514.61	1340160.94	Картометрический метод	0.10	–
744	427482.89	1340078.83	Картометрический метод	0.10	–
745	427456.16	1340034.39	Картометрический метод	0.10	–
746	427432.71	1339996.41	Картометрический метод	0.10	–
747	427408.87	1339955.60	Картометрический метод	0.10	–
748	427365.93	1339882.07	Картометрический метод	0.10	–
749	427319.83	1339805.40	Картометрический метод	0.10	–
750	427279.04	1339737.56	Картометрический метод	0.10	–
751	427273.71	1339726.87	Картометрический метод	0.10	–
752	427258.40	1339700.81	Картометрический метод	0.10	–
753	427231.28	1339647.29	Картометрический метод	0.10	–
754	427223.04	1339631.02	Картометрический метод	0.10	–
755	427199.09	1339602.60	Картометрический метод	0.10	–
756	427178.01	1339577.57	Картометрический метод	0.10	–
757	427134.50	1339527.46	Картометрический метод	0.10	–
758	427129.55	1339521.77	Картометрический метод	0.10	–
759	427100.66	1339482.07	Картометрический метод	0.10	–
760	427070.91	1339433.38	Картометрический метод	0.10	–
761	427047.49	1339381.13	Картометрический метод	0.10	–
762	427013.72	1339283.49	Картометрический метод	0.10	–
763	426985.37	1339184.71	Картометрический метод	0.10	–
764	426980.12	1339162.89	Картометрический метод	0.10	–
765	426962.65	1339089.63	Картометрический метод	0.10	–
766	426956.71	1339064.90	Картометрический метод	0.10	–
767	426950.69	1339039.32	Картометрический метод	0.10	–
768	427007.58	1339004.11	Картометрический метод	0.10	–
769	427096.30	1338958.52	Картометрический метод	0.10	–
770	427198.77	1338933.53	Картометрический метод	0.10	–
771	427245.47	1339082.49	Картометрический метод	0.10	–
772	427259.74	1339098.02	Картометрический метод	0.10	–
773	427373.35	1339025.71	Картометрический метод	0.10	–
774	427329.29	1338694.10	Картометрический метод	0.10	–
775	427336.93	1338664.19	Картометрический метод	0.10	–
13	427288.36	1338301.21	Картометрический метод	0.10	–
–	–	–	–	–	–
9	426618.47	1337328.80	Картометрический метод	0.10	–
10	426581.96	1337338.89	Картометрический метод	0.10	–
11	426584.59	1337348.41	Картометрический метод	0.10	–
12	426621.10	1337338.33	Картометрический метод	0.10	–
9	426618.47	1337328.80	Картометрический метод	0.10	–
–	–	–	–	–	–
2755	431283.15	1345932.55	Картометрический метод	0.10	–
2756	431283.15	1345934.97	Картометрический метод	0.10	–
2757	431280.73	1345934.97	Картометрический метод	0.10	–
2758	431280.73	1345932.55	Картометрический метод	0.10	–
2755	431283.15	1345932.55	Картометрический метод	0.10	–
–	–	–	–	–	–
2759	431347.44	1345991.49	Картометрический метод	0.10	–
2760	431345.03	1345991.49	Картометрический метод	0.10	–
2761	431345.03	1345993.91	Картометрический метод	0.10	–

Обозначение характерных точек границ	Координаты, м		Метод определения координат характерной точки	Средняя квадратическая погрешность положения характерной точки (M_t), м	Описание обозначения точки на местности (при наличии)
	X	Y			
1	2	3	4	5	6
2762	431347.44	1345993.91	Картометрический метод	0.10	–
2759	431347.44	1345991.49	Картометрический метод	0.10	–
–	–	–	–	–	–
2763	431216.98	1345871.47	Картометрический метод	0.10	–
2764	431216.98	1345873.88	Картометрический метод	0.10	–
2765	431214.57	1345873.88	Картометрический метод	0.10	–
2766	431214.57	1345871.47	Картометрический метод	0.10	–
2763	431216.98	1345871.47	Картометрический метод	0.10	–
Граница1(2)	–	–	–	–	–
780	426416.04	1336719.32	Картометрический метод	0.10	–
781	426408.26	1336721.79	Картометрический метод	0.10	–
782	426303.97	1336754.93	Картометрический метод	0.10	–
783	426291.20	1336758.75	Картометрический метод	0.10	–
784	426299.53	1336763.44	Картометрический метод	0.10	–
785	426306.48	1336774.61	Картометрический метод	0.10	–
786	426333.76	1336816.62	Картометрический метод	0.10	–
787	426347.86	1336837.97	Картометрический метод	0.10	–
788	426365.75	1336861.91	Картометрический метод	0.10	–
789	426382.71	1336884.31	Картометрический метод	0.10	–
790	426389.18	1336894.22	Картометрический метод	0.10	–
791	426413.02	1336929.73	Картометрический метод	0.10	–
792	426440.54	1336973.42	Картометрический метод	0.10	–
793	426461.28	1337006.49	Картометрический метод	0.10	–
794	426466.84	1337019.16	Картометрический метод	0.10	–
795	426483.41	1337056.98	Картометрический метод	0.10	–
796	426498.31	1337097.72	Картометрический метод	0.10	–
797	426511.85	1337135.31	Картометрический метод	0.10	–
798	426520.24	1337166.39	Картометрический метод	0.10	–
799	426547.81	1337144.71	Картометрический метод	0.10	–
800	426543.23	1337121.14	Картометрический метод	0.10	–
801	426539.78	1337111.88	Картометрический метод	0.10	–
802	426488.80	1336993.73	Картометрический метод	0.10	–
803	426463.68	1336898.99	Картометрический метод	0.10	–
804	426432.99	1336912.68	Картометрический метод	0.10	–
805	426429.55	1336904.98	Картометрический метод	0.10	–
806	426461.49	1336890.73	Картометрический метод	0.10	–
780	426416.04	1336719.32	Картометрический метод	0.10	–
Граница1(3)	–	–	–	–	–
807	430471.57	1312538.71	Картометрический метод	0.10	–
808	430465.05	1312538.26	Картометрический метод	0.10	–
809	430408.86	1312530.21	Картометрический метод	0.10	–
810	430407.80	1312535.81	Картометрический метод	0.10	–
811	430195.33	1312505.15	Картометрический метод	0.10	–
812	430186.39	1312503.85	Картометрический метод	0.10	–
813	430119.08	1312494.13	Картометрический метод	0.10	–
814	429863.99	1312457.30	Картометрический метод	0.10	–
815	429376.07	1312386.86	Картометрический метод	0.10	–
816	429372.10	1312386.29	Картометрический метод	0.10	–
817	429359.03	1312384.39	Картометрический метод	0.10	–
818	429350.13	1312383.10	Картометрический метод	0.10	–
819	429209.82	1312363.05	Картометрический метод	0.10	–
820	429124.97	1312350.40	Картометрический метод	0.10	–
821	429114.99	1312348.96	Картометрический метод	0.10	–
822	429106.08	1312347.68	Картометрический метод	0.10	–
823	428396.89	1312245.51	Картометрический метод	0.10	–
824	428347.41	1312238.37	Картометрический метод	0.10	–
825	427704.27	1312145.53	Картометрический метод	0.10	–
826	427695.35	1312144.23	Картометрический метод	0.10	–

Обозначение характерных точек границ	Координаты, м		Метод определения координат характерной точки	Средняя квадратическая погрешность положения характерной точки (M_t), м	Описание обозначения точки на местности (при наличии)
	X	Y			
1	2	3	4	5	6
827	427654.75	1312138.37	Картометрический метод	0.10	–
828	427625.86	1312134.20	Картометрический метод	0.10	–
829	427636.34	1312061.32	Картометрический метод	0.10	–
830	427637.20	1312055.29	Картометрический метод	0.10	–
831	427637.62	1312052.40	Картометрический метод	0.10	–
832	427640.08	1312035.51	Картометрический метод	0.10	–
833	427703.54	1311598.09	Картометрический метод	0.10	–
834	427704.83	1311589.19	Картометрический метод	0.10	–
835	427717.79	1311499.88	Картометрический метод	0.10	–
836	427697.53	1311497.36	Картометрический метод	0.10	–
837	427641.02	1311490.26	Картометрический метод	0.10	–
838	427439.55	1311464.96	Картометрический метод	0.10	–
839	427253.20	1311441.57	Картометрический метод	0.10	–
840	426815.39	1311376.41	Картометрический метод	0.10	–
841	426812.41	1311375.98	Картометрический метод	0.10	–
842	426796.45	1311373.49	Картометрический метод	0.10	–
843	426791.25	1311372.71	Картометрический метод	0.10	–
844	426790.22	1311372.57	Картометрический метод	0.10	–
845	426762.14	1311368.42	Картометрический метод	0.10	–
846	426598.01	1311345.84	Картометрический метод	0.10	–
847	426577.76	1311343.05	Картометрический метод	0.10	–
848	426571.65	1311342.18	Картометрический метод	0.10	–
849	426553.40	1311339.58	Картометрический метод	0.10	–
850	426286.86	1311302.76	Картометрический метод	0.10	–
851	426110.87	1311275.76	Картометрический метод	0.10	–
852	426110.75	1311276.61	Картометрический метод	0.10	–
853	426035.85	1311265.36	Картометрический метод	0.10	–
854	425942.64	1311251.37	Картометрический метод	0.10	–
855	425903.08	1311245.43	Картометрический метод	0.10	–
856	425890.96	1311243.62	Картометрический метод	0.10	–
857	425890.77	1311243.60	Картометрический метод	0.10	–
858	425868.73	1311240.28	Картометрический метод	0.10	–
859	425864.45	1311239.64	Картометрический метод	0.10	–
860	425848.75	1311237.27	Картометрический метод	0.10	–
861	425844.67	1311236.65	Картометрический метод	0.10	–
862	425823.75	1311233.51	Картометрический метод	0.10	–
863	425819.95	1311232.93	Картометрический метод	0.10	–
864	425803.90	1311230.51	Картометрический метод	0.10	–
865	425800.17	1311229.95	Картометрический метод	0.10	–
866	425779.55	1311226.84	Картометрический метод	0.10	–
867	425775.45	1311226.23	Картометрический метод	0.10	–
868	425754.93	1311223.14	Картометрический метод	0.10	–
869	425750.73	1311222.51	Картометрический метод	0.10	–
870	425735.19	1311220.17	Картометрический метод	0.10	–
871	425730.95	1311219.52	Картометрический метод	0.10	–
872	425710.46	1311216.45	Картометрический метод	0.10	–
873	425706.23	1311215.80	Картометрический метод	0.10	–
874	425685.32	1311212.66	Картометрический метод	0.10	–
875	425681.50	1311212.08	Картометрический метод	0.10	–
876	425665.35	1311209.65	Картометрический метод	0.10	–
877	425661.72	1311209.11	Картометрический метод	0.10	–
878	425641.11	1311206.01	Картометрический метод	0.10	–
879	425616.21	1311202.25	Картометрический метод	0.10	–
880	425596.28	1311199.25	Картометрический метод	0.10	–
881	425592.51	1311198.68	Картометрический метод	0.10	–
882	425571.94	1311195.58	Картометрический метод	0.10	–
883	425567.79	1311194.95	Картометрический метод	0.10	–
884	425546.94	1311191.82	Картометрический метод	0.10	–

Обозначение характерных точек границ	Координаты, м		Метод определения координат характерной точки	Средняя квадратическая погрешность положения характерной точки (M_t), м	Описание обозначения точки на местности (при наличии)
	X	Y			
1	2	3	4	5	6
885	425543.06	1311191.23	Картометрический метод	0.10	–
886	425527.11	1311188.83	Картометрический метод	0.10	–
887	425523.28	1311188.26	Картометрический метод	0.10	–
888	425502.58	1311185.14	Картометрический метод	0.10	–
889	425498.56	1311184.53	Картометрический метод	0.10	–
890	425477.78	1311181.40	Картометрический метод	0.10	–
891	425473.84	1311180.81	Картометрический метод	0.10	–
892	425457.75	1311178.38	Картометрический метод	0.10	–
893	425454.06	1311177.83	Картометрический метод	0.10	–
894	425433.66	1311174.76	Картометрический метод	0.10	–
895	425433.45	1311174.75	Картометрический метод	0.10	–
896	425432.76	1311174.62	Картометрический метод	0.10	–
897	425430.09	1311174.22	Картометрический метод	0.10	–
898	425429.92	1311174.23	Картометрический метод	0.10	–
899	425429.33	1311174.15	Картометрический метод	0.10	–
900	425335.37	1311160.06	Картометрический метод	0.10	–
901	425319.92	1311157.75	Картометрический метод	0.10	–
902	425315.59	1311157.10	Картометрический метод	0.10	–
903	425301.15	1311154.94	Картометрический метод	0.10	–
904	425295.07	1311154.03	Картометрический метод	0.10	–
905	425290.87	1311153.41	Картометрический метод	0.10	–
906	425250.55	1311147.46	Картометрический метод	0.10	–
907	425246.36	1311146.75	Картометрический метод	0.10	–
908	425225.65	1311143.65	Картометрический метод	0.10	–
909	425221.64	1311143.05	Картометрический метод	0.10	–
910	425207.56	1311140.95	Картометрический метод	0.10	–
911	425198.71	1311139.62	Картометрический метод	0.10	–
912	425196.91	1311139.35	Картометрический метод	0.10	–
913	425181.76	1311137.09	Картометрический метод	0.10	–
914	425181.44	1311137.04	Картометрический метод	0.10	–
915	425177.13	1311136.40	Картометрический метод	0.10	–
916	425156.55	1311133.32	Картометрический метод	0.10	–
917	425152.40	1311132.70	Картометрический метод	0.10	–
918	425141.24	1311131.03	Картометрический метод	0.10	–
919	425131.35	1311129.55	Картометрический метод	0.10	–
920	425111.75	1311126.61	Картометрический метод	0.10	–
921	425087.14	1311122.93	Картометрический метод	0.10	–
922	425062.71	1311119.26	Картометрический метод	0.10	–
923	425058.44	1311118.62	Картометрический метод	0.10	–
924	425041.03	1311116.01	Картометрический метод	0.10	–
925	425038.66	1311115.65	Картометрический метод	0.10	–
926	425021.11	1311113.02	Картометрический метод	0.10	–
927	425013.94	1311111.95	Картометрический метод	0.10	–
928	424993.01	1311108.81	Картометрический метод	0.10	–
929	424984.62	1311107.55	Картометрический метод	0.10	–
930	424972.98	1311105.89	Картометрический метод	0.10	–
931	424949.22	1311102.50	Картометрический метод	0.10	–
932	424925.00	1311099.04	Картометрический метод	0.10	–
933	424905.06	1311096.20	Картометрический метод	0.10	–
934	424900.74	1311095.58	Картометрический метод	0.10	–
935	424889.92	1311094.07	Картометрический метод	0.10	–
936	424877.85	1311092.31	Картометрический метод	0.10	–
937	424512.99	1311041.66	Картометрический метод	0.10	–
938	424325.86	1311013.93	Картометрический метод	0.10	–
939	424302.04	1311010.39	Картометрический метод	0.10	–
940	424301.13	1311010.26	Картометрический метод	0.10	–
941	424281.34	1311007.32	Картометрический метод	0.10	–
942	424278.61	1311006.92	Картометрический метод	0.10	–

Обозначение характерных точек границ	Координаты, м		Метод определения координат характерной точки	Средняя квадратическая погрешность положения характерной точки (M_t), м	Описание обозначения точки на местности (при наличии)
	X	Y			
1	2	3	4	5	6
943	424134.96	1310985.60	Картометрический метод	0.10	–
944	424076.52	1310976.21	Картометрический метод	0.10	–
945	423998.75	1310963.68	Картометрический метод	0.10	–
946	423886.59	1310945.62	Картометрический метод	0.10	–
947	423635.36	1310905.15	Картометрический метод	0.10	–
948	423577.09	1310897.40	Картометрический метод	0.10	–
949	423577.21	1310897.23	Картометрический метод	0.10	–
950	423351.57	1310867.09	Картометрический метод	0.10	–
951	423241.14	1310852.34	Картометрический метод	0.10	–
952	422784.14	1310784.77	Картометрический метод	0.10	–
953	422770.80	1310782.79	Картометрический метод	0.10	–
954	422357.43	1310721.83	Картометрический метод	0.10	–
955	422261.78	1310710.35	Картометрический метод	0.10	–
956	421911.82	1310668.37	Картометрический метод	0.10	–
957	421805.40	1310845.71	Картометрический метод	0.10	–
958	421868.76	1310873.65	Картометрический метод	0.10	–
959	422126.30	1310904.33	Картометрический метод	0.10	–
960	422135.97	1310900.97	Картометрический метод	0.10	–
961	422194.26	1310880.21	Картометрический метод	0.10	–
962	422194.75	1310880.00	Картометрический метод	0.10	–
963	422323.97	1310825.65	Картометрический метод	0.10	–
964	422414.33	1311044.36	Картометрический метод	0.10	–
965	422431.63	1311091.01	Картометрический метод	0.10	–
966	422493.08	1311256.66	Картометрический метод	0.10	–
967	422594.96	1311228.85	Картометрический метод	0.10	–
968	422877.47	1311405.07	Картометрический метод	0.10	–
969	422882.94	1311408.48	Картометрический метод	0.10	–
970	422923.30	1311433.66	Картометрический метод	0.10	–
971	423091.95	1311538.86	Картометрический метод	0.10	–
972	423084.48	1311551.92	Картометрический метод	0.10	–
973	423083.13	1311554.28	Картометрический метод	0.10	–
974	423079.61	1311560.44	Картометрический метод	0.10	–
975	423064.71	1311586.48	Картометрический метод	0.10	–
976	423055.76	1311602.12	Картометрический метод	0.10	–
977	422865.88	1311934.12	Картометрический метод	0.10	–
978	422850.98	1311960.17	Картометрический метод	0.10	–
979	422812.68	1312027.13	Картометрический метод	0.10	–
980	422793.96	1312059.86	Картометрический метод	0.10	–
981	422865.96	1312247.86	Картометрический метод	0.10	–
982	422838.49	1312309.81	Картометрический метод	0.10	–
983	422835.52	1312330.45	Картометрический метод	0.10	–
984	422833.16	1312346.91	Картометрический метод	0.10	–
985	422827.38	1312380.74	Картометрический метод	0.10	–
986	422843.86	1312393.52	Картометрический метод	0.10	–
987	422847.00	1312396.00	Картометрический метод	0.10	–
988	422864.00	1312411.00	Картометрический метод	0.10	–
989	422885.61	1312428.74	Картометрический метод	0.10	–
990	422931.09	1312470.17	Картометрический метод	0.10	–
991	422920.08	1312482.34	Картометрический метод	0.10	–
992	422961.84	1312515.33	Картометрический метод	0.10	–
993	422990.58	1312538.03	Картометрический метод	0.10	–
994	422994.61	1312541.22	Картометрический метод	0.10	–
995	423050.80	1312585.59	Картометрический метод	0.10	–
996	423074.97	1312604.68	Картометрический метод	0.10	–
997	423112.39	1312634.24	Картометрический метод	0.10	–
998	423117.11	1312637.96	Картометрический метод	0.10	–
999	423147.71	1312662.18	Картометрический метод	0.10	–
1000	423173.96	1312682.86	Картометрический метод	0.10	–

Обозначение характерных точек границ	Координаты, м		Метод определения координат характерной точки	Средняя квадратическая погрешность положения характерной точки (M_t), м	Описание обозначения точки на местности (при наличии)
	X	Y			
1	2	3	4	5	6
1001	423153.44	1312720.84	Картометрический метод	0.10	–
1002	423149.08	1312728.90	Картометрический метод	0.10	–
1003	423128.04	1312767.83	Картометрический метод	0.10	–
1004	423118.34	1312785.75	Картометрический метод	0.10	–
1005	423015.05	1312976.88	Картометрический метод	0.10	–
1006	422991.09	1313021.20	Картометрический метод	0.10	–
1007	422966.41	1313066.85	Картометрический метод	0.10	–
1008	422950.06	1313097.12	Картометрический метод	0.10	–
1009	422946.85	1313103.04	Картометрический метод	0.10	–
1010	422944.95	1313106.56	Картометрический метод	0.10	–
1011	422922.04	1313148.96	Картометрический метод	0.10	–
1012	422913.99	1313163.85	Картометрический метод	0.10	–
1013	422904.95	1313180.56	Картометрический метод	0.10	–
1014	422893.58	1313201.60	Картометрический метод	0.10	–
1015	422886.52	1313214.67	Картометрический метод	0.10	–
1016	422883.53	1313220.19	Картометрический метод	0.10	–
1017	422881.66	1313223.64	Картометрический метод	0.10	–
1018	422876.81	1313232.62	Картометрический метод	0.10	–
1019	422869.75	1313245.69	Картометрический метод	0.10	–
1020	422840.45	1313299.90	Картометрический метод	0.10	–
1021	422837.18	1313305.95	Картометрический метод	0.10	–
1022	422830.38	1313318.53	Картометрический метод	0.10	–
1023	422827.20	1313324.41	Картометрический метод	0.10	–
1024	422822.06	1313333.91	Картометрический метод	0.10	–
1025	422817.18	1313342.95	Картометрический метод	0.10	–
1026	422812.30	1313351.98	Картометрический метод	0.10	–
1027	422807.41	1313361.02	Картометрический метод	0.10	–
1028	422802.53	1313370.05	Картометрический метод	0.10	–
1029	422797.65	1313379.09	Картометрический метод	0.10	–
1030	422792.77	1313388.12	Картометрический метод	0.10	–
1031	422786.46	1313399.80	Картометрический метод	0.10	–
1032	422749.65	1313467.89	Картометрический метод	0.10	–
1033	422739.20	1313487.23	Картометрический метод	0.10	–
1034	422726.97	1313509.87	Картометрический метод	0.10	–
1035	422642.79	1313696.57	Картометрический метод	0.10	–
1036	422593.96	1313804.88	Картометрический метод	0.10	–
1037	422592.72	1313809.26	Картометрический метод	0.10	–
1038	422583.78	1313840.92	Картометрический метод	0.10	–
1039	422574.63	1313873.32	Картометрический метод	0.10	–
1040	422573.34	1313877.87	Картометрический метод	0.10	–
1041	422568.54	1313894.83	Картометрический метод	0.10	–
1042	422565.76	1313904.65	Картометрический метод	0.10	–
1043	422562.99	1313914.47	Картометрический метод	0.10	–
1044	422560.22	1313924.28	Картометрический метод	0.10	–
1045	422557.45	1313934.10	Картометрический метод	0.10	–
1046	422554.67	1313943.92	Картометрический метод	0.10	–
1047	422551.89	1313953.74	Картометрический метод	0.10	–
1048	422549.13	1313963.55	Картометрический метод	0.10	–
1049	422546.35	1313973.37	Картометрический метод	0.10	–
1050	422542.75	1313986.17	Картометрический метод	0.10	–
1051	422539.13	1313998.97	Картометрический метод	0.10	–
1052	422536.36	1314008.79	Картометрический метод	0.10	–
1053	422533.59	1314018.60	Картометрический метод	0.10	–
1054	422530.81	1314028.42	Картометрический метод	0.10	–
1055	422528.04	1314038.23	Картометрический метод	0.10	–
1056	422525.27	1314048.05	Картометрический метод	0.10	–
1057	422522.49	1314057.86	Картометрический метод	0.10	–
1058	422519.72	1314067.68	Картометрический метод	0.10	–

Обозначение характерных точек границ	Координаты, м		Метод определения координат характерной точки	Средняя квадратическая погрешность положения характерной точки (M_t), м	Описание обозначения точки на местности (при наличии)
	X	Y			
1	2	3	4	5	6
1059	422516.95	1314077.50	Картометрический метод	0.10	–
1060	422513.33	1314090.29	Картометрический метод	0.10	–
1061	422506.00	1314116.24	Картометрический метод	0.10	–
1062	422502.48	1314128.71	Картометрический метод	0.10	–
1063	422493.96	1314158.87	Картометрический метод	0.10	–
1064	422484.76	1314169.78	Картометрический метод	0.10	–
1065	422473.81	1314170.98	Картометрический метод	0.10	–
1066	422406.84	1314166.56	Картометрический метод	0.10	–
1067	422364.00	1314162.67	Картометрический метод	0.10	–
1068	422327.18	1314153.23	Картометрический метод	0.10	–
1069	422285.97	1314142.94	Картометрический метод	0.10	–
1070	422285.64	1314142.86	Картометрический метод	0.10	–
1071	422281.14	1314141.73	Картометрический метод	0.10	–
1072	422267.23	1314138.25	Картометрический метод	0.10	–
1073	422262.06	1314137.47	Картометрический метод	0.10	–
1074	422244.61	1314134.85	Картометрический метод	0.10	–
1075	422244.57	1314135.13	Картометрический метод	0.10	–
1076	422228.28	1314132.62	Картометрический метод	0.10	–
1077	422228.14	1314133.70	Картометрический метод	0.10	–
1078	422224.04	1314133.22	Картометрический метод	0.10	–
1079	422178.83	1314127.96	Картометрический метод	0.10	–
1080	422152.93	1314124.94	Картометрический метод	0.10	–
1081	422132.98	1314123.71	Картометрический метод	0.10	–
1082	422121.76	1314123.02	Картометрический метод	0.10	–
1083	422023.45	1314111.10	Картометрический метод	0.10	–
1084	422018.00	1314110.44	Картометрический метод	0.10	–
1085	422017.81	1314111.75	Картометрический метод	0.10	–
1086	422015.76	1314111.56	Картометрический метод	0.10	–
1087	422014.12	1314111.40	Картометрический метод	0.10	–
1088	422011.64	1314112.05	Картометрический метод	0.10	–
1089	422002.10	1314114.54	Картометрический метод	0.10	–
1090	421998.31	1314115.53	Картометрический метод	0.10	–
1091	421990.07	1314122.39	Картометрический метод	0.10	–
1092	421989.89	1314123.85	Картометрический метод	0.10	–
1093	421985.28	1314162.32	Картометрический метод	0.10	–
1094	421979.77	1314208.28	Картометрический метод	0.10	–
1095	421971.43	1314284.91	Картометрический метод	0.10	–
1096	421964.32	1314334.39	Картометрический метод	0.10	–
1097	421960.56	1314333.69	Картометрический метод	0.10	–
1098	421959.99	1314333.58	Картометрический метод	0.10	–
1099	421918.63	1314325.92	Картометрический метод	0.10	–
1100	421912.70	1314324.82	Картометрический метод	0.10	–
1101	421865.77	1314316.13	Картометрический метод	0.10	–
1102	421854.51	1314314.01	Картометрический метод	0.10	–
1103	421834.13	1314310.17	Картометрический метод	0.10	–
1104	421747.11	1314293.76	Картометрический метод	0.10	–
1105	421728.41	1314290.24	Картометрический метод	0.10	–
1106	421620.77	1314269.95	Картометрический метод	0.10	–
1107	421618.41	1314269.50	Картометрический метод	0.10	–
1108	421613.19	1314268.52	Картометрический метод	0.10	–
1109	421598.73	1314265.80	Картометрический метод	0.10	–
1110	421587.23	1314263.62	Картометрический метод	0.10	–
1111	421577.95	1314261.88	Картометрический метод	0.10	–
1112	421568.55	1314256.49	Картометрический метод	0.10	–
1113	421545.16	1314243.11	Картометрический метод	0.10	–
1114	421500.95	1314217.78	Картометрический метод	0.10	–
1115	421451.15	1314189.26	Картометрический метод	0.10	–
1116	421459.05	1314170.37	Картометрический метод	0.10	–

Обозначение характерных точек границ	Координаты, м		Метод определения координат характерной точки	Средняя квадратическая погрешность положения характерной точки (M_t), м	Описание обозначения точки на местности (при наличии)
	X	Y			
1	2	3	4	5	6
1117	421439.75	1314159.69	Картометрический метод	0.10	–
1118	421430.68	1314153.43	Картометрический метод	0.10	–
1119	421427.74	1314150.99	Картометрический метод	0.10	–
1120	421401.82	1314129.41	Картометрический метод	0.10	–
1121	421392.12	1314122.16	Картометрический метод	0.10	–
1122	421386.11	1314116.32	Картометрический метод	0.10	–
1123	421370.42	1314105.99	Картометрический метод	0.10	–
1124	421368.35	1314109.10	Картометрический метод	0.10	–
1125	421360.69	1314120.61	Картометрический метод	0.10	–
1126	421358.46	1314123.95	Картометрический метод	0.10	–
1127	421356.42	1314122.14	Картометрический метод	0.10	–
1128	421351.93	1314129.46	Картометрический метод	0.10	–
1129	421253.81	1314117.09	Картометрический метод	0.10	–
1130	421189.79	1314243.28	Картометрический метод	0.10	–
1131	421217.50	1314251.90	Картометрический метод	0.10	–
1132	421168.07	1314366.96	Картометрический метод	0.10	–
1133	421207.63	1314361.88	Картометрический метод	0.10	–
1134	421183.08	1314453.82	Картометрический метод	0.10	–
1135	421167.75	1314480.46	Картометрический метод	0.10	–
1136	421150.48	1314477.22	Картометрический метод	0.10	–
1137	421063.80	1314624.31	Картометрический метод	0.10	–
1138	420779.19	1315050.28	Картометрический метод	0.10	–
1139	420772.80	1315059.57	Картометрический метод	0.10	–
1140	420703.30	1315020.70	Картометрический метод	0.10	–
1141	420700.87	1315022.66	Картометрический метод	0.10	–
1142	420700.26	1315022.36	Картометрический метод	0.10	–
1143	420603.08	1315102.27	Картометрический метод	0.10	–
1144	420602.39	1315103.42	Картометрический метод	0.10	–
1145	420601.94	1315104.49	Картометрический метод	0.10	–
1146	420602.79	1315110.64	Картометрический метод	0.10	–
1147	420603.23	1315118.38	Картометрический метод	0.10	–
1148	420603.97	1315118.36	Картометрический метод	0.10	–
1149	420626.63	1315267.19	Картометрический метод	0.10	–
1150	420627.13	1315270.36	Картометрический метод	0.10	–
1151	420630.04	1315289.10	Картометрический метод	0.10	–
1152	420620.00	1315305.46	Картометрический метод	0.10	–
1153	420473.23	1315516.34	Картометрический метод	0.10	–
1154	420486.72	1315525.82	Картометрический метод	0.10	–
1155	420495.14	1315531.77	Картометрический метод	0.10	–
1156	420506.54	1315539.83	Картометрический метод	0.10	–
1157	420505.80	1315540.80	Картометрический метод	0.10	–
1158	420390.71	1315688.00	Картометрический метод	0.10	–
1159	420307.21	1315680.50	Картометрический метод	0.10	–
1160	420187.63	1315669.81	Картометрический метод	0.10	–
1161	420187.62	1315670.29	Картометрический метод	0.10	–
1162	420187.15	1315700.26	Картометрический метод	0.10	–
1163	420264.88	1315735.18	Картометрический метод	0.10	–
1164	420269.68	1315765.49	Картометрический метод	0.10	–
1165	420291.34	1315783.42	Картометрический метод	0.10	–
1166	420308.68	1315788.24	Картометрический метод	0.10	–
1167	420288.39	1315862.79	Картометрический метод	0.10	–
1168	420250.72	1315914.76	Картометрический метод	0.10	–
1169	420084.00	1316162.14	Картометрический метод	0.10	–
1170	420073.08	1316178.26	Картометрический метод	0.10	–
1171	420062.34	1316171.51	Картометрический метод	0.10	–
1172	420058.08	1316177.48	Картометрический метод	0.10	–
1173	420056.95	1316178.50	Картометрический метод	0.10	–
1174	420044.87	1316194.08	Картометрический метод	0.10	–

Обозначение характерных точек границ	Координаты, м		Метод определения координат характерной точки	Средняя квадратическая погрешность положения характерной точки (M_t), м	Описание обозначения точки на местности (при наличии)
	X	Y			
1	2	3	4	5	6
1175	420029.29	1316214.15	Картометрический метод	0.10	–
1176	420028.96	1316214.15	Картометрический метод	0.10	–
1177	419993.55	1316213.82	Картометрический метод	0.10	–
1178	419952.98	1316278.46	Картометрический метод	0.10	–
1179	419934.28	1316272.35	Картометрический метод	0.10	–
1180	419910.54	1316323.30	Картометрический метод	0.10	–
1181	419864.72	1316466.89	Картометрический метод	0.10	–
1182	419849.47	1316517.36	Картометрический метод	0.10	–
1183	419724.89	1316987.81	Картометрический метод	0.10	–
1184	419628.23	1317363.38	Картометрический метод	0.10	–
1185	419049.10	1317538.25	Картометрический метод	0.10	–
1186	418400.57	1317771.69	Картометрический метод	0.10	–
1187	418394.80	1317769.31	Картометрический метод	0.10	–
1188	418391.95	1317774.80	Картометрический метод	0.10	–
1189	418126.90	1317860.81	Картометрический метод	0.10	–
1190	418124.74	1317860.59	Картометрический метод	0.10	–
1191	418077.51	1317873.77	Картометрический метод	0.10	–
1192	418002.10	1317899.67	Картометрический метод	0.10	–
1193	417975.20	1317910.05	Картометрический метод	0.10	–
1194	417873.07	1317943.18	Картометрический метод	0.10	–
1195	417713.54	1318048.01	Картометрический метод	0.10	–
1196	417662.54	1318096.99	Картометрический метод	0.10	–
1197	417618.61	1318143.42	Картометрический метод	0.10	–
1198	417552.49	1318247.55	Картометрический метод	0.10	–
1199	417541.51	1318281.15	Картометрический метод	0.10	–
1200	417582.95	1318454.00	Картометрический метод	0.10	–
1201	417584.61	1318463.17	Картометрический метод	0.10	–
1202	417585.88	1318466.20	Картометрический метод	0.10	–
1203	417781.65	1319283.17	Картометрический метод	0.10	–
1204	417785.24	1319293.21	Картометрический метод	0.10	–
1205	417785.34	1319293.43	Картометрический метод	0.10	–
1206	417903.72	1319623.03	Картометрический метод	0.10	–
1207	417898.17	1319929.27	Картометрический метод	0.10	–
1208	417897.86	1319946.59	Картометрический метод	0.10	–
1209	417897.31	1319953.60	Картометрический метод	0.10	–
1210	417897.78	1319954.34	Картометрический метод	0.10	–
1211	417897.76	1319956.02	Картометрический метод	0.10	–
1212	417893.70	1320503.21	Картометрический метод	0.10	–
1213	417892.74	1320506.99	Картометрический метод	0.10	–
1214	417893.62	1320514.52	Картометрический метод	0.10	–
1215	417920.28	1321589.00	Картометрический метод	0.10	–
1216	417858.91	1321985.39	Картометрический метод	0.10	–
1217	417428.33	1321964.02	Картометрический метод	0.10	–
1218	416822.03	1321694.82	Картометрический метод	0.10	–
1219	416723.83	1321713.02	Картометрический метод	0.10	–
1220	416570.20	1321663.36	Картометрический метод	0.10	–
1221	416387.85	1321668.79	Картометрический метод	0.10	–
1222	416195.44	1321929.42	Картометрический метод	0.10	–
1223	416089.53	1322293.64	Картометрический метод	0.10	–
1224	416156.33	1322608.24	Картометрический метод	0.10	–
1225	416495.32	1322982.18	Картометрический метод	0.10	–
1226	416941.15	1323516.15	Картометрический метод	0.10	–
1227	417126.91	1323792.62	Картометрический метод	0.10	–
1228	417127.28	1323793.30	Картометрический метод	0.10	–
1229	417135.16	1323804.91	Картометрический метод	0.10	–
1230	417143.32	1323815.27	Картометрический метод	0.10	–
1231	417150.13	1323820.85	Картометрический метод	0.10	–
1232	417154.49	1323824.54	Картометрический метод	0.10	–

Обозначение характерных точек границ	Координаты, м		Метод определения координат характерной точки	Средняя квадратическая погрешность положения характерной точки (M_t), м	Описание обозначения точки на местности (при наличии)
	X	Y			
1	2	3	4	5	6
1233	417237.61	1323909.03	Картометрический метод	0.10	–
1234	417241.12	1323916.49	Картометрический метод	0.10	–
1235	417247.65	1323919.25	Картометрический метод	0.10	–
1236	417252.93	1323928.22	Картометрический метод	0.10	–
1237	417268.63	1323934.99	Картометрический метод	0.10	–
1238	417374.41	1324048.06	Картометрический метод	0.10	–
1239	417549.59	1324486.11	Картометрический метод	0.10	–
1240	417597.18	1324697.69	Картометрический метод	0.10	–
1241	417597.26	1324698.85	Картометрический метод	0.10	–
1242	417599.33	1324708.48	Картометрический метод	0.10	–
1243	417599.81	1324715.12	Картометрический метод	0.10	–
1244	417600.86	1324720.23	Картометрический метод	0.10	–
1245	417600.99	1324724.79	Картометрический метод	0.10	–
1246	417602.45	1324734.43	Картометрический метод	0.10	–
1247	417603.08	1324745.61	Картометрический метод	0.10	–
1248	417608.86	1324757.88	Картометрический метод	0.10	–
1249	417611.25	1324767.80	Картометрический метод	0.10	–
1250	417616.19	1324782.13	Картометрический метод	0.10	–
1251	417620.19	1324799.96	Картометрический метод	0.10	–
1252	417621.16	1324811.26	Картометрический метод	0.10	–
1253	417628.74	1324839.47	Картометрический метод	0.10	–
1254	417634.62	1324864.13	Картометрический метод	0.10	–
1255	417640.85	1324886.77	Картометрический метод	0.10	–
1256	417642.89	1324893.10	Картометрический метод	0.10	–
1257	417774.17	1325353.34	Картометрический метод	0.10	–
1258	417846.99	1325628.28	Картометрический метод	0.10	–
1259	417859.17	1325675.97	Картометрический метод	0.10	–
1260	417859.99	1325679.55	Картометрический метод	0.10	–
1261	417860.22	1325680.08	Картометрический метод	0.10	–
1262	417976.14	1326133.19	Картометрический метод	0.10	–
1263	417976.15	1326133.38	Картометрический метод	0.10	–
1264	417976.46	1326134.41	Картометрический метод	0.10	–
1265	417987.77	1326178.61	Картометрический метод	0.10	–
1266	417988.32	1326182.27	Картометрический метод	0.10	–
1267	417991.85	1326194.58	Картометрический метод	0.10	–
1268	417993.33	1326204.55	Картометрический метод	0.10	–
1269	417993.48	1326204.97	Картометрический метод	0.10	–
1270	418057.47	1326615.40	Картометрический метод	0.10	–
1271	418075.29	1327029.12	Картометрический метод	0.10	–
1272	418065.75	1327237.07	Картометрический метод	0.10	–
1273	418064.64	1327242.77	Картометрический метод	0.10	–
1274	418065.30	1327247.01	Картометрический метод	0.10	–
1275	418061.14	1327344.94	Картометрический метод	0.10	–
1276	418020.19	1327503.89	Картометрический метод	0.10	–
1277	417944.13	1327799.29	Картометрический метод	0.10	–
1278	417923.58	1327860.50	Картометрический метод	0.10	–
1279	417898.27	1327975.69	Картометрический метод	0.10	–
1280	417883.78	1328022.71	Картометрический метод	0.10	–
1281	417865.43	1328105.92	Картометрический метод	0.10	–
1282	417861.45	1328143.31	Картометрический метод	0.10	–
1283	417852.47	1328180.73	Картометрический метод	0.10	–
1284	417849.53	1328196.62	Картометрический метод	0.10	–
1285	417847.38	1328203.51	Картометрический метод	0.10	–
1286	417846.15	1328212.90	Картометрический метод	0.10	–
1287	417845.85	1328225.06	Картометрический метод	0.10	–
1288	417846.06	1328232.91	Картометрический метод	0.10	–
1289	417845.40	1328239.98	Картометрический метод	0.10	–
1290	417845.62	1328247.85	Картометрический метод	0.10	–

Обозначение характерных точек границ	Координаты, м		Метод определения координат характерной точки	Средняя квадратическая погрешность положения характерной точки (M_t), м	Описание обозначения точки на местности (при наличии)
	X	Y			
1	2	3	4	5	6
1291	417847.82	1328249.29	Картометрический метод	0.10	–
1292	417868.43	1328701.74	Картометрический метод	0.10	–
1293	417875.59	1328763.01	Картометрический метод	0.10	–
1294	417875.60	1329068.20	Картометрический метод	0.10	–
1295	417844.45	1329158.94	Картометрический метод	0.10	–
1296	417844.91	1329170.66	Картометрический метод	0.10	–
1297	417841.74	1329181.05	Картометрический метод	0.10	–
1298	417835.00	1329216.46	Картометрический метод	0.10	–
1299	417835.87	1329217.40	Картометрический метод	0.10	–
1300	417799.83	1329403.72	Картометрический метод	0.10	–
1301	417797.06	1329413.36	Картометрический метод	0.10	–
1302	417793.81	1329434.94	Картометрический метод	0.10	–
1303	417793.91	1329455.12	Картометрический метод	0.10	–
1304	417794.32	1329478.21	Картометрический метод	0.10	–
1305	417797.79	1329486.78	Картометрический метод	0.10	–
1306	417803.77	1329500.30	Картометрический метод	0.10	–
1307	417848.85	1329605.64	Картометрический метод	0.10	–
1308	417848.28	1329605.99	Картометрический метод	0.10	–
1309	417836.91	1329585.48	Картометрический метод	0.10	–
1310	417829.82	1329589.28	Картометрический метод	0.10	–
1311	417850.66	1329627.12	Картометрический метод	0.10	–
1312	417856.76	1329624.10	Картометрический метод	0.10	–
1313	417891.80	1329706.00	Картометрический метод	0.10	–
1314	417892.75	1329707.63	Картометрический метод	0.10	–
1315	417892.54	1329708.81	Картометрический метод	0.10	–
1316	417893.87	1329713.57	Картометрический метод	0.10	–
1317	417910.88	1329742.72	Картометрический метод	0.10	–
1318	417948.67	1329806.10	Картометрический метод	0.10	–
1319	417960.54	1329826.27	Картометрический метод	0.10	–
1320	418052.12	1329981.53	Картометрический метод	0.10	–
1321	418292.04	1330393.84	Картометрический метод	0.10	–
1322	418221.20	1330436.04	Картометрический метод	0.10	–
1323	418009.32	1330604.53	Картометрический метод	0.10	–
1324	418007.06	1330605.79	Картометрический метод	0.10	–
1325	418007.29	1330606.17	Картометрический метод	0.10	–
1326	418004.65	1330608.26	Картометрический метод	0.10	–
1327	417537.63	1330594.81	Картометрический метод	0.10	–
1328	417536.00	1330594.79	Картометрический метод	0.10	–
1329	417510.30	1330626.34	Картометрический метод	0.10	–
1330	417497.58	1330636.20	Картометрический метод	0.10	–
1331	417483.92	1330648.17	Картометрический метод	0.10	–
1332	417476.80	1330665.99	Картометрический метод	0.10	–
1333	417457.14	1330736.57	Картометрический метод	0.10	–
1334	417429.00	1330848.19	Картометрический метод	0.10	–
1335	417407.68	1330931.24	Картометрический метод	0.10	–
1336	417401.54	1330955.41	Картометрический метод	0.10	–
1337	417394.68	1330982.01	Картометрический метод	0.10	–
1338	417385.26	1331017.88	Картометрический метод	0.10	–
1339	417308.27	1331291.17	Картометрический метод	0.10	–
1340	416996.25	1331209.03	Картометрический метод	0.10	–
1341	416914.95	1331177.66	Картометрический метод	0.10	–
1342	416803.15	1331113.04	Картометрический метод	0.10	–
1343	416769.06	1331181.48	Картометрический метод	0.10	–
1344	416606.61	1331088.42	Картометрический метод	0.10	–
1345	416594.37	1331119.27	Картометрический метод	0.10	–
1346	416586.66	1331144.29	Картометрический метод	0.10	–
1347	416586.08	1331165.35	Картометрический метод	0.10	–
1348	416586.06	1331165.94	Картометрический метод	0.10	–

Обозначение характерных точек границ	Координаты, м		Метод определения координат характерной точки	Средняя квадратическая погрешность положения характерной точки (M_t), м	Описание обозначения точки на местности (при наличии)
	X	Y			
1	2	3	4	5	6
1349	416575.23	1331179.84	Картометрический метод	0.10	–
1350	416567.49	1331203.66	Картометрический метод	0.10	–
1351	416552.48	1331240.09	Картометрический метод	0.10	–
1352	416533.50	1331277.83	Картометрический метод	0.10	–
1353	416518.48	1331313.07	Картометрический метод	0.10	–
1354	416500.76	1331352.37	Картометрический метод	0.10	–
1355	416493.04	1331377.41	Картометрический метод	0.10	–
1356	416492.28	1331393.43	Картометрический метод	0.10	–
1357	416495.92	1331409.75	Картометрический метод	0.10	–
1358	416507.59	1331426.22	Картометрический метод	0.10	–
1359	416521.13	1331438.66	Картометрический метод	0.10	–
1360	416538.12	1331445.39	Картометрический метод	0.10	–
1361	416573.34	1331445.62	Картометрический метод	0.10	–
1362	416573.68	1331559.65	Картометрический метод	0.10	–
1363	416568.70	1331582.61	Картометрический метод	0.10	–
1364	416557.92	1331597.31	Картометрический метод	0.10	–
1365	416532.65	1331624.43	Картометрический метод	0.10	–
1366	416490.11	1331663.62	Картометрический метод	0.10	–
1367	416480.18	1331674.11	Картометрический метод	0.10	–
1368	416459.77	1331695.68	Картометрический метод	0.10	–
1369	416445.97	1331710.46	Картометрический метод	0.10	–
1370	416432.17	1331725.24	Картометрический метод	0.10	–
1371	416417.16	1331746.46	Картометрический метод	0.10	–
1372	416408.20	1331770.32	Картометрический метод	0.10	–
1373	416406.64	1331778.98	Картометрический метод	0.10	–
1374	416405.07	1331787.63	Картометрический метод	0.10	–
1375	416391.29	1331795.62	Картометрический метод	0.10	–
1376	416380.23	1331800.71	Картометрический метод	0.10	–
1377	416375.93	1331803.60	Картометрический метод	0.10	–
1378	416373.04	1331805.54	Картометрический метод	0.10	–
1379	416367.72	1331811.87	Картометрический метод	0.10	–
1380	416359.33	1331826.53	Картометрический метод	0.10	–
1381	416352.50	1331839.89	Картометрический метод	0.10	–
1382	416349.43	1331845.19	Картометрический метод	0.10	–
1383	416339.69	1331853.86	Картометрический метод	0.10	–
1384	416278.53	1331961.75	Картометрический метод	0.10	–
1385	416104.87	1332180.27	Картометрический метод	0.10	–
1386	415841.19	1332352.50	Картометрический метод	0.10	–
1387	415706.10	1332446.92	Картометрический метод	0.10	–
1388	415624.66	1332531.96	Картометрический метод	0.10	–
1389	415428.79	1332792.24	Картометрический метод	0.10	–
1390	415411.49	1332839.26	Картометрический метод	0.10	–
1391	415364.38	1333057.22	Картометрический метод	0.10	–
1392	415146.14	1333782.25	Картометрический метод	0.10	–
1393	415140.32	1333812.04	Картометрический метод	0.10	–
1394	415110.53	1333964.80	Картометрический метод	0.10	–
1395	415072.33	1334498.08	Картометрический метод	0.10	–
1396	415074.27	1334730.29	Картометрический метод	0.10	–
1397	415091.02	1334796.98	Картометрический метод	0.10	–
1398	415236.33	1335249.10	Картометрический метод	0.10	–
1399	415282.08	1335778.59	Картометрический метод	0.10	–
1400	415316.12	1336292.80	Картометрический метод	0.10	–
1401	415440.96	1336653.45	Картометрический метод	0.10	–
1402	415545.16	1336936.21	Картометрический метод	0.10	–
1403	415625.84	1337201.53	Картометрический метод	0.10	–
1404	415766.22	1337658.26	Картометрический метод	0.10	–
1405	415955.53	1338334.93	Картометрический метод	0.10	–
1406	416062.95	1338712.82	Картометрический метод	0.10	–

Обозначение характерных точек границ	Координаты, м		Метод определения координат характерной точки	Средняя квадратическая погрешность положения характерной точки (M_t), м	Описание обозначения точки на местности (при наличии)
	X	Y			
1	2	3	4	5	6
1407	416097.76	1338944.95	Картометрический метод	0.10	–
1408	416186.51	1339527.41	Картометрический метод	0.10	–
1409	416208.81	1339731.47	Картометрический метод	0.10	–
1410	416214.32	1339784.83	Картометрический метод	0.10	–
1411	416212.79	1339852.71	Картометрический метод	0.10	–
1412	416234.96	1339960.77	Картометрический метод	0.10	–
1413	416197.50	1340380.45	Картометрический метод	0.10	–
1414	416230.09	1340789.68	Картометрический метод	0.10	–
1415	416230.25	1340950.53	Картометрический метод	0.10	–
1416	416234.15	1341053.21	Картометрический метод	0.10	–
1417	416238.04	1341155.90	Картометрический метод	0.10	–
1418	416238.94	1341173.41	Картометрический метод	0.10	–
1419	416256.45	1341515.45	Картометрический метод	0.10	–
1420	416297.87	1341859.45	Картометрический метод	0.10	–
1421	416325.79	1342021.66	Картометрический метод	0.10	–
1422	416339.37	1342051.12	Картометрический метод	0.10	–
1423	416368.21	1342091.87	Картометрический метод	0.10	–
1424	416393.84	1342094.35	Картометрический метод	0.10	–
1425	416528.49	1341915.94	Картометрический метод	0.10	–
1426	416629.91	1341732.05	Картометрический метод	0.10	–
1427	416621.53	1341504.32	Картометрический метод	0.10	–
1428	416635.85	1341231.22	Картометрический метод	0.10	–
1429	416650.17	1340958.12	Картометрический метод	0.10	–
1430	416668.05	1340601.81	Картометрический метод	0.10	–
1431	416673.39	1340292.75	Картометрический метод	0.10	–
1432	416691.34	1339939.64	Картометрический метод	0.10	–
1433	416663.01	1339683.70	Картометрический метод	0.10	–
1434	416671.63	1339455.49	Картометрический метод	0.10	–
1435	416649.95	1338745.57	Картометрический метод	0.10	–
1436	416589.35	1338014.34	Картометрический метод	0.10	–
1437	416591.09	1337884.34	Картометрический метод	0.10	–
1438	416582.71	1337791.53	Картометрический метод	0.10	–
1439	416581.88	1337782.32	Картометрический метод	0.10	–
1440	416570.89	1337402.33	Картометрический метод	0.10	–
1441	416565.74	1337224.09	Картометрический метод	0.10	–
1442	416559.91	1337022.30	Картометрический метод	0.10	–
1443	416551.30	1336904.75	Картометрический метод	0.10	–
1444	416516.98	1336434.39	Картометрический метод	0.10	–
1445	416475.47	1335497.18	Картометрический метод	0.10	–
1446	416474.46	1335466.79	Картометрический метод	0.10	–
1447	416473.40	1335443.63	Картометрический метод	0.10	–
1448	416472.15	1335418.09	Картометрический метод	0.10	–
1449	416438.03	1335075.20	Картометрический метод	0.10	–
1450	416224.94	1334879.77	Картометрический метод	0.10	–
1451	416202.09	1334823.93	Картометрический метод	0.10	–
1452	416177.15	1334420.91	Картометрический метод	0.10	–
1453	416288.34	1333933.15	Картометрический метод	0.10	–
1454	416392.31	1333492.47	Картометрический метод	0.10	–
1455	416586.22	1332642.38	Картометрический метод	0.10	–
1456	416605.98	1332586.43	Картометрический метод	0.10	–
1457	416668.17	1332330.13	Картометрический метод	0.10	–
1458	416680.92	1332252.01	Картометрический метод	0.10	–
1459	416729.50	1331772.39	Картометрический метод	0.10	–
1460	416994.05	1331360.30	Картометрический метод	0.10	–
1461	417006.54	1331364.83	Картометрический метод	0.10	–
1462	417016.08	1331362.96	Картометрический метод	0.10	–
1463	417037.20	1331345.17	Картометрический метод	0.10	–
1464	417048.84	1331331.23	Картометрический метод	0.10	–

Обозначение характерных точек границ	Координаты, м		Метод определения координат характерной точки	Средняя квадратическая погрешность положения характерной точки (M_t), м	Описание обозначения точки на местности (при наличии)
	X	Y			
1	2	3	4	5	6
1465	417057.37	1331307.00	Картометрический метод	0.10	–
1466	417062.06	1331288.85	Картометрический метод	0.10	–
1467	417190.76	1331325.96	Картометрический метод	0.10	–
1468	417173.35	1331385.84	Картометрический метод	0.10	–
1469	417214.81	1331396.65	Картометрический метод	0.10	–
1470	417216.21	1331421.76	Картометрический метод	0.10	–
1471	417217.61	1331446.89	Картометрический метод	0.10	–
1472	417223.78	1331518.12	Картометрический метод	0.10	–
1473	417226.53	1331553.95	Картометрический метод	0.10	–
1474	417231.06	1331577.38	Картометрический метод	0.10	–
1475	417242.44	1331593.18	Картометрический метод	0.10	–
1476	417255.86	1331600.68	Картометрический метод	0.10	–
1477	417264.38	1331602.33	Картометрический метод	0.10	–
1478	417278.83	1331602.95	Картометрический метод	0.10	–
1479	417329.58	1331679.63	Картометрический метод	0.10	–
1480	417360.93	1331748.02	Картометрический метод	0.10	–
1481	417364.57	1331772.95	Картометрический метод	0.10	–
1482	417360.63	1331790.72	Картометрический метод	0.10	–
1483	417373.54	1331831.63	Картометрический метод	0.10	–
1484	417341.73	1331959.21	Картометрический метод	0.10	–
1485	417337.54	1332021.20	Картометрический метод	0.10	–
1486	417350.14	1332104.81	Картометрический метод	0.10	–
1487	417374.26	1332177.81	Картометрический метод	0.10	–
1488	417377.50	1332241.08	Картометрический метод	0.10	–
1489	417317.05	1332400.37	Картометрический метод	0.10	–
1490	417293.74	1332409.87	Картометрический метод	0.10	–
1491	417286.75	1332423.30	Картометрический метод	0.10	–
1492	417287.25	1332440.96	Картометрический метод	0.10	–
1493	417262.77	1332515.31	Картометрический метод	0.10	–
1494	417281.30	1332525.77	Картометрический метод	0.10	–
1495	417297.04	1332529.73	Картометрический метод	0.10	–
1496	417292.02	1332548.83	Картометрический метод	0.10	–
1497	417274.53	1332615.52	Картометрический метод	0.10	–
1498	417246.14	1332709.44	Картометрический метод	0.10	–
1499	417244.78	1332737.16	Картометрический метод	0.10	–
1500	417243.37	1332742.51	Картометрический метод	0.10	–
1501	417238.02	1332762.91	Картометрический метод	0.10	–
1502	417235.34	1332781.09	Картометрический метод	0.10	–
1503	417220.36	1332817.73	Картометрический метод	0.10	–
1504	417224.85	1332826.13	Картометрический метод	0.10	–
1505	417206.67	1332860.71	Картометрический метод	0.10	–
1506	416917.25	1333291.56	Картометрический метод	0.10	–
1507	416766.34	1333613.16	Картометрический метод	0.10	–
1508	416755.16	1333710.41	Картометрический метод	0.10	–
1509	416693.09	1334628.21	Картометрический метод	0.10	–
1510	416689.80	1334708.19	Картометрический метод	0.10	–
1511	416710.12	1335058.09	Картометрический метод	0.10	–
1512	416738.50	1335506.85	Картометрический метод	0.10	–
1513	416739.89	1335530.05	Картометрический метод	0.10	–
1514	416746.73	1335650.42	Картометрический метод	0.10	–
1515	416755.35	1335847.27	Картометрический метод	0.10	–
1516	416798.80	1336417.04	Картометрический метод	0.10	–
1517	416841.60	1336578.83	Картометрический метод	0.10	–
1518	416831.56	1337087.42	Картометрический метод	0.10	–
1519	416881.69	1337482.73	Картометрический метод	0.10	–
1520	416887.33	1337527.22	Картометрический метод	0.10	–
1521	416912.41	1338257.91	Картометрический метод	0.10	–
1522	416927.61	1338422.61	Картометрический метод	0.10	–

Обозначение характерных точек границ	Координаты, м		Метод определения координат характерной точки	Средняя квадратическая погрешность положения характерной точки (M_t), м	Описание обозначения точки на местности (при наличии)
	X	Y			
1	2	3	4	5	6
1523	416955.44	1338985.81	Картометрический метод	0.10	–
1524	416991.32	1339855.12	Картометрический метод	0.10	–
1525	416992.47	1339927.07	Картометрический метод	0.10	–
1526	416979.21	1340219.32	Картометрический метод	0.10	–
1527	416968.22	1340477.41	Картометрический метод	0.10	–
1528	416953.74	1340733.81	Картометрический метод	0.10	–
1529	416912.10	1341329.06	Картометрический метод	0.10	–
1530	416906.69	1341586.42	Картометрический метод	0.10	–
1531	416912.90	1341680.66	Картометрический метод	0.10	–
1532	416971.77	1341966.03	Картометрический метод	0.10	–
1533	416983.91	1342024.90	Картометрический метод	0.10	–
1534	416987.68	1342037.33	Картометрический метод	0.10	–
1535	417000.12	1342078.40	Картометрический метод	0.10	–
1536	417000.78	1342078.37	Картометрический метод	0.10	–
1537	417021.21	1342146.73	Картометрический метод	0.10	–
1538	417045.93	1342213.12	Картометрический метод	0.10	–
1539	417068.08	1342250.06	Картометрический метод	0.10	–
1540	417139.47	1342543.79	Картометрический метод	0.10	–
1541	417162.72	1342602.31	Картометрический метод	0.10	–
1542	417221.59	1342586.27	Картометрический метод	0.10	–
1543	417197.46	1342363.64	Картометрический метод	0.10	–
1544	417263.45	1342231.64	Картометрический метод	0.10	–
1545	417510.59	1342336.99	Картометрический метод	0.10	–
1546	417556.95	1342376.91	Картометрический метод	0.10	–
1547	417788.40	1342597.39	Картометрический метод	0.10	–
1548	417833.13	1342596.67	Картометрический метод	0.10	–
1549	417882.50	1342577.33	Картометрический метод	0.10	–
1550	417908.22	1342544.08	Картометрический метод	0.10	–
1551	417937.64	1342523.94	Картометрический метод	0.10	–
1552	417944.40	1342439.37	Картометрический метод	0.10	–
1553	417944.73	1342439.37	Картометрический метод	0.10	–
1554	417944.48	1342436.37	Картометрический метод	0.10	–
1555	417947.43	1342386.79	Картометрический метод	0.10	–
1556	417963.19	1342386.55	Картометрический метод	0.10	–
1557	417967.72	1342362.86	Картометрический метод	0.10	–
1558	417964.24	1342362.06	Картометрический метод	0.10	–
1559	417961.32	1342361.68	Картометрический метод	0.10	–
1560	417970.25	1342361.18	Картометрический метод	0.10	–
1561	417970.78	1342358.77	Картометрический метод	0.10	–
1562	417968.18	1342356.75	Картометрический метод	0.10	–
1563	417968.72	1342352.49	Картометрический метод	0.10	–
1564	417972.68	1342352.83	Картометрический метод	0.10	–
1565	417972.26	1342336.91	Картометрический метод	0.10	–
1566	417970.88	1342334.63	Картометрический метод	0.10	–
1567	417950.41	1342334.91	Картометрический метод	0.10	–
1568	417950.65	1342330.89	Картометрический метод	0.10	–
1569	417956.15	1342330.47	Картометрический метод	0.10	–
1570	417956.22	1342329.09	Картометрический метод	0.10	–
1571	417962.57	1342328.84	Картометрический метод	0.10	–
1572	417958.71	1342302.15	Картометрический метод	0.10	–
1573	417954.66	1342302.51	Картометрический метод	0.10	–
1574	417953.47	1342276.07	Картометрический метод	0.10	–
1575	417952.93	1342276.05	Картометрический метод	0.10	–
1576	417953.00	1342275.28	Картометрический метод	0.10	–
1577	417959.10	1342262.86	Картометрический метод	0.10	–
1578	417959.49	1342257.22	Картометрический метод	0.10	–
1579	417959.40	1342244.72	Картометрический метод	0.10	–
1580	417961.48	1342244.57	Картометрический метод	0.10	–

Обозначение характерных точек границ	Координаты, м		Метод определения координат характерной точки	Средняя квадратическая погрешность положения характерной точки (M_t), м	Описание обозначения точки на местности (при наличии)
	X	Y			
1	2	3	4	5	6
1581	417965.14	1342244.25	Картометрический метод	0.10	–
1582	417963.55	1342219.55	Картометрический метод	0.10	–
1583	417959.22	1342219.05	Картометрический метод	0.10	–
1584	417959.17	1342212.20	Картометрический метод	0.10	–
1585	417963.90	1342202.45	Картометрический метод	0.10	–
1586	417959.24	1342170.18	Картометрический метод	0.10	–
1587	417957.23	1342128.17	Картометрический метод	0.10	–
1588	417955.23	1342086.16	Картометрический метод	0.10	–
1589	417950.95	1342089.25	Картометрический метод	0.10	–
1590	417947.86	1342091.47	Картометрический метод	0.10	–
1591	417948.43	1342111.57	Картометрический метод	0.10	–
1592	417938.49	1342111.84	Картометрический метод	0.10	–
1593	417905.66	1342082.53	Картометрический метод	0.10	–
1594	417895.64	1342082.71	Картометрический метод	0.10	–
1595	417854.15	1341948.34	Картометрический метод	0.10	–
1596	417908.98	1341932.88	Картометрический метод	0.10	–
1597	417887.28	1341843.43	Картометрический метод	0.10	–
1598	417885.44	1341842.95	Картометрический метод	0.10	–
1599	417879.92	1341841.34	Картометрический метод	0.10	–
1600	417879.26	1341839.69	Картометрический метод	0.10	–
1601	417865.26	1341804.84	Картометрический метод	0.10	–
1602	417858.69	1341768.35	Картометрический метод	0.10	–
1603	417863.51	1341763.38	Картометрический метод	0.10	–
1604	417856.04	1341745.90	Картометрический метод	0.10	–
1605	417845.00	1341715.72	Картометрический метод	0.10	–
1606	417835.00	1341692.03	Картометрический метод	0.10	–
1607	417835.01	1341677.36	Картометрический метод	0.10	–
1608	417854.37	1341680.05	Картометрический метод	0.10	–
1609	417859.72	1341680.36	Картометрический метод	0.10	–
1610	417862.18	1341680.02	Картометрический метод	0.10	–
1611	417863.93	1341679.81	Картометрический метод	0.10	–
1612	417863.94	1341677.12	Картометрический метод	0.10	–
1613	417863.96	1341662.00	Картометрический метод	0.10	–
1614	417863.99	1341660.34	Картометрический метод	0.10	–
1615	417835.03	1341656.94	Картометрический метод	0.10	–
1616	417835.10	1341563.90	Картометрический метод	0.10	–
1617	417832.42	1341541.50	Картометрический метод	0.10	–
1618	417792.71	1341540.86	Картометрический метод	0.10	–
1619	417802.74	1341503.62	Картометрический метод	0.10	–
1620	417758.26	1341412.97	Картометрический метод	0.10	–
1621	417752.97	1341391.75	Картометрический метод	0.10	–
1622	417707.99	1341315.25	Картометрический метод	0.10	–
1623	417680.38	1341269.25	Картометрический метод	0.10	–
1624	417658.32	1341233.07	Картометрический метод	0.10	–
1625	417660.72	1341231.79	Картометрический метод	0.10	–
1626	417702.35	1341240.35	Картометрический метод	0.10	–
1627	417708.57	1341220.19	Картометрический метод	0.10	–
1628	417708.11	1341212.22	Картометрический метод	0.10	–
1629	417716.26	1341209.06	Картометрический метод	0.10	–
1630	417706.62	1341186.27	Картометрический метод	0.10	–
1631	417706.36	1341181.63	Картометрический метод	0.10	–
1632	417687.93	1341138.01	Картометрический метод	0.10	–
1633	417681.48	1341133.33	Картометрический метод	0.10	–
1634	417646.09	1341030.02	Картометрический метод	0.10	–
1635	417639.67	1340980.10	Картометрический метод	0.10	–
1636	417678.52	1340960.93	Картометрический метод	0.10	–
1637	417774.23	1340986.74	Картометрический метод	0.10	–
1638	417829.20	1340963.88	Картометрический метод	0.10	–

Обозначение характерных точек границ	Координаты, м		Метод определения координат характерной точки	Средняя квадратическая погрешность положения характерной точки (M_t), м	Описание обозначения точки на местности (при наличии)
	X	Y			
1	2	3	4	5	6
1639	417844.65	1340985.10	Картометрический метод	0.10	–
1640	417873.99	1340976.24	Картометрический метод	0.10	–
1641	417879.99	1340974.43	Картометрический метод	0.10	–
1642	417890.16	1340971.36	Картометрический метод	0.10	–
1643	417898.82	1340968.74	Картометрический метод	0.10	–
1644	417913.08	1340949.35	Картометрический метод	0.10	–
1645	417914.67	1340946.70	Картометрический метод	0.10	–
1646	417918.09	1340924.07	Картометрический метод	0.10	–
1647	417917.98	1340921.07	Картометрический метод	0.10	–
1648	417914.44	1340914.66	Картометрический метод	0.10	–
1649	417914.92	1340907.71	Картометрический метод	0.10	–
1650	417915.12	1340904.75	Картометрический метод	0.10	–
1651	417917.55	1340867.81	Картометрический метод	0.10	–
1652	417920.14	1340828.52	Картометрический метод	0.10	–
1653	417916.74	1340798.12	Картометрический метод	0.10	–
1654	417912.10	1340758.64	Картометрический метод	0.10	–
1655	417897.71	1340700.79	Картометрический метод	0.10	–
1656	417937.21	1340705.96	Картометрический метод	0.10	–
1657	418029.99	1340718.11	Картометрический метод	0.10	–
1658	418071.04	1340723.49	Картометрический метод	0.10	–
1659	418113.49	1340729.25	Картометрический метод	0.10	–
1660	418463.39	1340775.38	Картометрический метод	0.10	–
1661	418523.63	1340406.45	Картометрический метод	0.10	–
1662	418605.84	1339936.47	Картометрический метод	0.10	–
1663	418639.75	1339717.62	Картометрический метод	0.10	–
1664	418668.18	1339533.93	Картометрический метод	0.10	–
1665	418729.42	1339153.47	Картометрический метод	0.10	–
1666	418741.09	1339081.45	Картометрический метод	0.10	–
1667	418816.06	1338622.71	Картометрический метод	0.10	–
1668	418826.10	1338561.24	Картометрический метод	0.10	–
1669	418889.92	1338099.16	Картометрический метод	0.10	–
1670	419035.45	1338124.70	Картометрический метод	0.10	–
1671	419050.74	1337310.97	Картометрический метод	0.10	–
1672	419062.43	1336840.38	Картометрический метод	0.10	–
1673	419073.74	1336384.04	Картометрический метод	0.10	–
1674	419085.78	1335917.02	Картометрический метод	0.10	–
1675	419086.81	1335832.15	Картометрический метод	0.10	–
1676	419090.95	1335491.15	Картометрический метод	0.10	–
1677	419091.46	1335007.62	Картометрический метод	0.10	–
1678	419123.07	1334575.17	Картометрический метод	0.10	–
1679	419132.99	1334177.39	Картометрический метод	0.10	–
1680	419586.52	1334172.49	Картометрический метод	0.10	–
1681	420529.85	1334116.07	Картометрический метод	0.10	–
1682	421261.61	1334151.61	Картометрический метод	0.10	–
1683	421494.54	1334434.17	Картометрический метод	0.10	–
1684	421586.10	1334545.22	Картометрический метод	0.10	–
1685	421610.87	1334575.27	Картометрический метод	0.10	–
1686	421665.58	1334644.67	Картометрический метод	0.10	–
1687	421666.84	1334646.27	Картометрический метод	0.10	–
1688	421853.24	1334882.66	Картометрический метод	0.10	–
1689	422020.92	1335088.86	Картометрический метод	0.10	–
1690	422163.62	1335343.45	Картометрический метод	0.10	–
1691	422247.18	1335298.44	Картометрический метод	0.10	–
1692	422250.12	1335296.86	Картометрический метод	0.10	–
1693	422268.22	1335287.14	Картометрический метод	0.10	–
1694	422272.12	1335285.04	Картометрический метод	0.10	–
1695	422278.76	1335299.11	Картометрический метод	0.10	–
1696	422290.45	1335323.84	Картометрический метод	0.10	–

Обозначение характерных точек границ	Координаты, м		Метод определения координат характерной точки	Средняя квадратическая погрешность положения характерной точки (M_t), м	Описание обозначения точки на местности (при наличии)
	X	Y			
1	2	3	4	5	6
1697	422292.31	1335327.79	Картометрический метод	0.10	–
1698	422296.28	1335336.19	Картометрический метод	0.10	–
1699	422334.92	1335417.97	Картометрический метод	0.10	–
1700	422379.33	1335512.00	Картометрический метод	0.10	–
1701	422439.35	1335639.13	Картометрический метод	0.10	–
1702	422494.38	1335914.75	Картометрический метод	0.10	–
1703	422518.03	1335961.08	Картометрический метод	0.10	–
1704	422549.24	1335981.06	Картометрический метод	0.10	–
1705	422571.29	1335969.45	Картометрический метод	0.10	–
1706	422600.20	1335919.41	Картометрический метод	0.10	–
1707	422596.09	1335816.21	Картометрический метод	0.10	–
1708	422566.72	1335225.87	Картометрический метод	0.10	–
1709	422558.39	1335033.03	Картометрический метод	0.10	–
1710	422580.82	1334756.92	Картометрический метод	0.10	–
1711	422619.72	1334728.96	Картометрический метод	0.10	–
1712	422856.81	1334558.58	Картометрический метод	0.10	–
1713	423244.46	1334590.08	Картометрический метод	0.10	–
1714	423656.23	1334699.44	Картометрический метод	0.10	–
1715	424129.99	1334753.65	Картометрический метод	0.10	–
1716	424412.91	1334757.04	Картометрический метод	0.10	–
1717	424636.45	1334759.72	Картометрический метод	0.10	–
1718	424651.05	1334768.68	Картометрический метод	0.10	–
1719	424653.84	1334768.67	Картометрический метод	0.10	–
1720	424655.44	1334768.66	Картометрический метод	0.10	–
1721	424668.84	1334768.60	Картометрический метод	0.10	–
1722	424691.49	1334791.20	Картометрический метод	0.10	–
1723	424732.54	1334816.97	Картометрический метод	0.10	–
1724	424788.79	1334891.66	Картометрический метод	0.10	–
1725	424789.60	1334892.74	Картометрический метод	0.10	–
1726	424890.51	1335005.50	Картометрический метод	0.10	–
1727	425357.95	1335412.52	Картометрический метод	0.10	–
1728	425498.84	1335571.97	Картометрический метод	0.10	–
1729	425537.40	1335655.55	Картометрический метод	0.10	–
1730	425565.66	1335716.77	Картометрический метод	0.10	–
1731	425573.44	1335733.63	Картометрический метод	0.10	–
1732	425626.68	1335848.74	Картометрический метод	0.10	–
1733	425627.12	1335849.71	Картометрический метод	0.10	–
1734	425649.76	1335912.65	Картометрический метод	0.10	–
1735	425679.44	1336001.08	Картометрический метод	0.10	–
1736	425758.34	1336236.18	Картометрический метод	0.10	–
1737	425988.45	1336519.89	Картометрический метод	0.10	–
1738	425992.24	1336524.55	Картометрический метод	0.10	–
1739	426007.25	1336541.64	Картометрический метод	0.10	–
1740	426019.95	1336557.23	Картометрический метод	0.10	–
1741	426062.58	1336609.67	Картометрический метод	0.10	–
1742	426113.86	1336673.23	Картометрический метод	0.10	–
1743	426379.15	1337002.09	Картометрический метод	0.10	–
1744	426459.41	1337214.34	Картометрический метод	0.10	–
1745	426497.10	1337184.67	Картометрический метод	0.10	–
1746	426489.26	1337153.23	Картометрический метод	0.10	–
1747	426468.95	1337097.73	Картометрический метод	0.10	–
1748	426441.62	1337037.97	Картометрический метод	0.10	–
1749	426411.39	1336980.12	Картометрический метод	0.10	–
1750	426394.39	1336954.25	Картометрический метод	0.10	–
1751	426368.12	1336920.33	Картометрический метод	0.10	–
1752	426343.67	1336887.94	Картометрический метод	0.10	–
1753	426316.07	1336840.98	Картометрический метод	0.10	–
1754	426298.96	1336819.02	Картометрический метод	0.10	–

Обозначение характерных точек границ	Координаты, м		Метод определения координат характерной точки	Средняя квадратическая погрешность положения характерной точки (M_t), м	Описание обозначения точки на местности (при наличии)
	X	Y			
1	2	3	4	5	6
1755	426279.48	1336787.78	Картометрический метод	0.10	–
1756	426266.81	1336766.05	Картометрический метод	0.10	–
1757	426251.90	1336770.50	Картометрический метод	0.10	–
1758	426174.37	1336686.99	Картометрический метод	0.10	–
1759	425775.12	1336205.30	Картометрический метод	0.10	–
1760	425834.57	1336144.24	Картометрический метод	0.10	–
1761	425879.37	1336097.03	Картометрический метод	0.10	–
1762	425875.60	1336093.46	Картометрический метод	0.10	–
1763	426167.46	1335747.48	Картометрический метод	0.10	–
1764	426225.60	1335798.27	Картометрический метод	0.10	–
1765	426353.78	1335631.78	Картометрический метод	0.10	–
1766	426362.10	1335617.51	Картометрический метод	0.10	–
1767	426394.44	1335643.94	Картометрический метод	0.10	–
1768	426480.64	1335531.59	Картометрический метод	0.10	–
1769	426534.95	1335204.33	Картометрический метод	0.10	–
1770	426543.75	1335134.11	Картометрический метод	0.10	–
1771	426544.40	1335128.93	Картометрический метод	0.10	–
1772	426524.63	1335111.59	Картометрический метод	0.10	–
1773	426505.14	1335094.45	Картометрический метод	0.10	–
1774	426498.66	1335101.94	Картометрический метод	0.10	–
1775	426480.52	1335122.92	Картометрический метод	0.10	–
1776	426388.69	1335229.15	Картометрический метод	0.10	–
1777	426361.67	1335260.38	Картометрический метод	0.10	–
1778	426338.02	1335242.88	Картометрический метод	0.10	–
1779	426321.91	1335230.94	Картометрический метод	0.10	–
1780	426305.74	1335218.99	Картометрический метод	0.10	–
1781	426261.61	1335186.31	Картометрический метод	0.10	–
1782	426220.97	1335156.23	Картометрический метод	0.10	–
1783	426206.66	1335145.26	Картометрический метод	0.10	–
1784	426314.68	1335010.79	Картометрический метод	0.10	–
1785	426531.98	1334584.39	Картометрический метод	0.10	–
1786	426503.69	1334543.35	Картометрический метод	0.10	–
1787	426503.35	1334504.23	Картометрический метод	0.10	–
1788	426472.16	1334491.76	Картометрический метод	0.10	–
1789	426470.05	1334473.96	Картометрический метод	0.10	–
1790	426495.07	1334454.80	Картометрический метод	0.10	–
1791	426504.95	1334440.95	Картометрический метод	0.10	–
1792	426489.53	1334433.43	Картометрический метод	0.10	–
1793	426445.59	1334423.77	Картометрический метод	0.10	–
1794	426395.40	1334418.44	Картометрический метод	0.10	–
1795	426357.54	1334398.40	Картометрический метод	0.10	–
1796	426328.67	1334359.13	Картометрический метод	0.10	–
1797	426304.35	1334341.64	Картометрический метод	0.10	–
1798	426273.10	1334312.05	Картометрический метод	0.10	–
1799	426259.49	1334272.58	Картометрический метод	0.10	–
1800	426257.26	1334266.19	Картометрический метод	0.10	–
1801	426273.08	1334215.45	Картометрический метод	0.10	–
1802	426266.31	1334162.70	Картометрический метод	0.10	–
1803	426266.73	1334120.59	Картометрический метод	0.10	–
1804	426286.12	1334132.69	Картометрический метод	0.10	–
1805	426322.25	1334174.39	Картометрический метод	0.10	–
1806	426345.28	1334171.54	Картометрический метод	0.10	–
1807	426363.11	1334144.81	Картометрический метод	0.10	–
1808	426337.57	1334106.48	Картометрический метод	0.10	–
1809	426337.74	1334080.07	Картометрический метод	0.10	–
1810	426274.97	1334044.68	Картометрический метод	0.10	–
1811	426231.20	1334013.74	Картометрический метод	0.10	–
1812	426189.60	1334020.54	Картометрический метод	0.10	–

Обозначение характерных точек границ	Координаты, м		Метод определения координат характерной точки	Средняя квадратическая погрешность положения характерной точки (M_t), м	Описание обозначения точки на местности (при наличии)
	X	Y			
1	2	3	4	5	6
1813	426155.90	1333997.68	Картометрический метод	0.10	–
1814	426115.66	1333950.77	Картометрический метод	0.10	–
1815	426088.32	1333898.95	Картометрический метод	0.10	–
1816	426026.73	1333849.69	Картометрический метод	0.10	–
1817	425994.02	1333811.17	Картометрический метод	0.10	–
1818	426001.03	1333777.91	Картометрический метод	0.10	–
1819	426079.48	1333785.46	Картометрический метод	0.10	–
1820	426138.81	1333810.20	Картометрический метод	0.10	–
1821	426186.51	1333797.57	Картометрический метод	0.10	–
1822	426192.62	1333772.29	Картометрический метод	0.10	–
1823	426193.08	1333770.28	Картометрический метод	0.10	–
1824	426178.86	1333727.05	Картометрический метод	0.10	–
1825	426167.66	1333671.20	Картометрический метод	0.10	–
1826	426174.50	1333617.32	Картометрический метод	0.10	–
1827	426149.82	1333553.71	Картометрический метод	0.10	–
1828	426115.20	1333482.63	Картометрический метод	0.10	–
1829	426073.49	1333362.03	Картометрический метод	0.10	–
1830	426039.29	1333293.79	Картометрический метод	0.10	–
1831	425984.38	1333222.52	Картометрический метод	0.10	–
1832	425920.40	1333158.12	Картометрический метод	0.10	–
1833	425874.28	1333116.34	Картометрический метод	0.10	–
1834	425830.04	1333076.27	Картометрический метод	0.10	–
1835	425757.23	1333029.76	Картометрический метод	0.10	–
1836	425658.23	1332961.52	Картометрический метод	0.10	–
1837	425596.56	1332913.32	Картометрический метод	0.10	–
1838	425537.81	1332865.57	Картометрический метод	0.10	–
1839	425514.49	1332833.22	Картометрический метод	0.10	–
1840	425489.99	1332808.75	Картометрический метод	0.10	–
1841	425494.47	1332779.52	Картометрический метод	0.10	–
1842	425454.30	1332714.43	Картометрический метод	0.10	–
1843	425379.42	1332638.43	Картометрический метод	0.10	–
1844	425322.58	1332599.13	Картометрический метод	0.10	–
1845	425310.07	1332601.48	Картометрический метод	0.10	–
1846	425309.14	1332616.06	Картометрический метод	0.10	–
1847	425398.94	1332750.77	Картометрический метод	0.10	–
1848	425405.88	1332781.95	Картометрический метод	0.10	–
1849	425381.42	1332811.45	Картометрический метод	0.10	–
1850	425311.91	1332786.91	Картометрический метод	0.10	–
1851	425239.49	1332746.84	Картометрический метод	0.10	–
1852	425094.19	1332665.87	Картометрический метод	0.10	–
1853	425021.36	1332642.53	Картометрический метод	0.10	–
1854	424965.97	1332624.86	Картометрический метод	0.10	–
1855	424953.13	1332615.28	Картометрический метод	0.10	–
1856	424959.36	1332601.21	Картометрический метод	0.10	–
1857	424984.63	1332575.20	Картометрический метод	0.10	–
1858	425037.58	1332527.43	Картометрический метод	0.10	–
1859	425070.35	1332473.31	Картометрический метод	0.10	–
1860	425047.50	1332413.08	Картометрический метод	0.10	–
1861	424993.97	1332390.74	Картометрический метод	0.10	–
1862	424976.30	1332416.64	Картометрический метод	0.10	–
1863	424944.02	1332442.33	Картометрический метод	0.10	–
1864	424893.57	1332423.73	Картометрический метод	0.10	–
1865	424855.73	1332414.66	Картометрический метод	0.10	–
1866	424842.05	1332463.82	Картометрический метод	0.10	–
1867	424805.41	1332484.68	Картометрический метод	0.10	–
1868	424788.14	1332470.11	Картометрический метод	0.10	–
1869	424776.26	1332459.53	Картометрический метод	0.10	–
1870	424754.96	1332424.89	Картометрический метод	0.10	–

Обозначение характерных точек границ	Координаты, м		Метод определения координат характерной точки	Средняя квадратическая погрешность положения характерной точки (M_t), м	Описание обозначения точки на местности (при наличии)
	X	Y			
1	2	3	4	5	6
1871	424717.70	1332380.28	Картометрический метод	0.10	–
1872	424683.61	1332361.18	Картометрический метод	0.10	–
1873	424636.76	1332395.30	Картометрический метод	0.10	–
1874	424599.55	1332432.32	Картометрический метод	0.10	–
1875	424561.68	1332450.58	Картометрический метод	0.10	–
1876	424529.10	1332435.43	Картометрический метод	0.10	–
1877	424539.38	1332387.66	Картометрический метод	0.10	–
1878	424527.63	1332366.63	Картометрический метод	0.10	–
1879	424529.00	1332340.30	Картометрический метод	0.10	–
1880	424522.15	1332332.36	Картометрический метод	0.10	–
1881	424516.83	1332326.18	Картометрический метод	0.10	–
1882	424512.59	1332321.26	Картометрический метод	0.10	–
1883	424508.73	1332316.77	Картометрический метод	0.10	–
1884	424503.96	1332311.24	Картометрический метод	0.10	–
1885	424508.52	1332308.11	Картометрический метод	0.10	–
1886	424511.84	1332305.82	Картометрический метод	0.10	–
1887	424515.72	1332303.16	Картометрический метод	0.10	–
1888	424640.52	1332217.23	Картометрический метод	0.10	–
1889	424749.15	1332164.21	Картометрический метод	0.10	–
1890	424868.59	1332140.19	Картометрический метод	0.10	–
1891	424960.62	1332130.56	Картометрический метод	0.10	–
1892	425195.32	1332159.43	Картометрический метод	0.10	–
1893	425278.16	1332158.33	Картометрический метод	0.10	–
1894	425389.09	1332147.49	Картометрический метод	0.10	–
1895	425468.58	1332126.39	Картометрический метод	0.10	–
1896	425658.57	1332037.26	Картометрический метод	0.10	–
1897	425749.66	1331991.88	Картометрический метод	0.10	–
1898	425781.22	1331976.16	Картометрический метод	0.10	–
1899	425783.15	1331975.21	Картометрический метод	0.10	–
1900	425785.00	1331974.28	Картометрический метод	0.10	–
1901	425824.64	1331954.54	Картометрический метод	0.10	–
1902	425856.04	1331938.90	Картометрический метод	0.10	–
1903	425877.39	1331928.26	Картометрический метод	0.10	–
1904	425893.95	1331920.01	Картометрический метод	0.10	–
1905	426050.90	1331841.46	Картометрический метод	0.10	–
1906	426374.36	1331679.61	Картометрический метод	0.10	–
1907	426465.48	1331633.96	Картометрический метод	0.10	–
1908	426529.43	1331601.93	Картометрический метод	0.10	–
1909	426779.02	1331476.88	Картометрический метод	0.10	–
1910	426863.09	1331434.40	Картометрический метод	0.10	–
1911	426926.28	1331402.46	Картометрический метод	0.10	–
1912	427067.51	1331331.09	Картометрический метод	0.10	–
1913	427253.77	1331239.59	Картометрический метод	0.10	–
1914	427401.47	1331165.77	Картометрический метод	0.10	–
1915	427407.57	1331162.72	Картометрический метод	0.10	–
1916	427412.99	1331160.01	Картометрический метод	0.10	–
1917	427440.64	1331146.19	Картометрический метод	0.10	–
1918	427441.53	1331145.74	Картометрический метод	0.10	–
1919	427449.65	1331141.69	Картометрический метод	0.10	–
1920	427634.29	1331049.39	Картометрический метод	0.10	–
1921	427952.35	1330891.44	Картометрический метод	0.10	–
1922	427963.73	1330885.79	Картометрический метод	0.10	–
1923	427992.02	1330871.48	Картометрический метод	0.10	–
1924	428015.29	1330859.91	Картометрический метод	0.10	–
1925	428025.19	1330855.28	Картометрический метод	0.10	–
1926	428286.46	1330691.60	Картометрический метод	0.10	–
1927	428364.80	1330598.72	Картометрический метод	0.10	–
1928	428408.41	1330547.02	Картометрический метод	0.10	–

Обозначение характерных точек границ	Координаты, м		Метод определения координат характерной точки	Средняя квадратическая погрешность положения характерной точки (M_t), м	Описание обозначения точки на местности (при наличии)
	X	Y			
1	2	3	4	5	6
1929	428503.19	1330434.55	Картометрический метод	0.10	–
1930	428561.80	1330364.92	Картометрический метод	0.10	–
1931	428622.11	1330356.69	Картометрический метод	0.10	–
1932	428649.84	1330302.01	Картометрический метод	0.10	–
1933	428657.83	1330286.22	Картометрический метод	0.10	–
1934	428698.86	1330205.14	Картометрический метод	0.10	–
1935	428760.46	1330083.44	Картометрический метод	0.10	–
1936	428999.98	1330119.28	Картометрический метод	0.10	–
1937	429210.49	1330150.76	Картометрический метод	0.10	–
1938	429660.20	1330223.08	Картометрический метод	0.10	–
1939	429895.10	1330262.29	Картометрический метод	0.10	–
1940	429897.29	1330262.76	Картометрический метод	0.10	–
1941	429900.59	1330263.20	Картометрический метод	0.10	–
1942	430097.16	1330296.01	Картометрический метод	0.10	–
1943	430601.08	1330377.99	Картометрический метод	0.10	–
1944	430676.32	1329960.73	Картометрический метод	0.10	–
1945	430754.47	1329495.66	Картометрический метод	0.10	–
1946	430834.83	1328996.49	Картометрический метод	0.10	–
1947	430885.76	1328688.49	Картометрический метод	0.10	–
1948	430890.69	1328658.67	Картометрический метод	0.10	–
1949	430910.55	1328538.07	Картометрический метод	0.10	–
1950	430992.71	1328057.57	Картометрический метод	0.10	–
1951	431024.33	1327761.22	Картометрический метод	0.10	–
1952	431025.31	1327755.96	Картометрический метод	0.10	–
1953	431028.33	1327739.53	Картометрический метод	0.10	–
1954	431030.02	1327727.73	Картометрический метод	0.10	–
1955	431030.96	1327719.11	Картометрический метод	0.10	–
1956	431031.68	1327712.53	Картометрический метод	0.10	–
1957	431028.95	1327712.50	Картометрический метод	0.10	–
1958	431029.51	1327707.79	Картометрический метод	0.10	–
1959	431029.85	1327707.81	Картометрический метод	0.10	–
1960	431030.10	1327704.21	Картометрический метод	0.10	–
1961	431031.88	1327704.26	Картометрический метод	0.10	–
1962	431032.27	1327699.22	Картометрический метод	0.10	–
1963	431034.22	1327686.86	Картометрический метод	0.10	–
1964	431036.54	1327672.19	Картометрический метод	0.10	–
1965	431036.64	1327671.56	Картометрический метод	0.10	–
1966	431039.75	1327651.83	Картометрический метод	0.10	–
1967	431043.02	1327650.70	Картометрический метод	0.10	–
1968	431049.04	1327648.62	Картометрический метод	0.10	–
1969	431074.71	1327450.39	Картометрический метод	0.10	–
1970	431123.66	1327129.14	Картометрический метод	0.10	–
1971	431139.65	1327024.05	Картометрический метод	0.10	–
1972	431141.10	1327014.51	Картометрический метод	0.10	–
1973	431141.64	1327010.97	Картометрический метод	0.10	–
1974	431142.18	1327007.41	Картометрический метод	0.10	–
1975	431143.74	1326997.19	Картометрический метод	0.10	–
1976	431145.40	1326987.27	Картометрический метод	0.10	–
1977	431146.45	1326980.88	Картометрический метод	0.10	–
1978	431171.01	1326833.48	Картометрический метод	0.10	–
1979	431174.28	1326813.75	Картометрический метод	0.10	–
1980	431175.98	1326803.62	Картометрический метод	0.10	–
1981	431176.96	1326797.70	Картометрический метод	0.10	–
1982	431177.59	1326794.02	Картометрический метод	0.10	–
1983	431186.34	1326741.43	Картометрический метод	0.10	–
1984	431187.37	1326735.16	Картометрический метод	0.10	–
1985	431187.48	1326734.59	Картометрический метод	0.10	–
1986	431187.85	1326732.33	Картометрический метод	0.10	–

Обозначение характерных точек границ	Координаты, м		Метод определения координат характерной точки	Средняя квадратическая погрешность положения характерной точки (M_t), м	Описание обозначения точки на местности (при наличии)
	X	Y			
1	2	3	4	5	6
1987	431190.68	1326716.66	Картометрический метод	0.10	–
1988	431194.09	1326697.76	Картометрический метод	0.10	–
1989	431228.64	1326506.22	Картометрический метод	0.10	–
1990	431236.55	1326462.37	Картометрический метод	0.10	–
1991	431236.73	1326461.33	Картометрический метод	0.10	–
1992	431236.76	1326461.16	Картометрический метод	0.10	–
1993	431253.77	1326358.08	Картометрический метод	0.10	–
1994	431141.39	1326011.33	Картометрический метод	0.10	–
1995	431140.35	1326008.02	Картометрический метод	0.10	–
1996	431103.50	1325887.22	Картометрический метод	0.10	–
1997	431033.95	1325660.69	Картометрический метод	0.10	–
1998	430825.80	1324990.91	Картометрический метод	0.10	–
1999	430786.18	1324869.49	Картометрический метод	0.10	–
2000	430784.51	1324864.12	Картометрический метод	0.10	–
2001	430766.45	1324802.98	Картометрический метод	0.10	–
2002	430763.07	1324791.80	Картометрический метод	0.10	–
2003	430757.44	1324772.65	Картометрический метод	0.10	–
2004	430757.25	1324772.62	Картометрический метод	0.10	–
2005	430754.30	1324762.85	Картометрический метод	0.10	–
2006	430667.04	1324747.80	Картометрический метод	0.10	–
2007	430641.73	1324743.49	Картометрический метод	0.10	–
2008	430637.45	1324752.31	Картометрический метод	0.10	–
2009	430634.71	1324757.35	Картометрический метод	0.10	–
2010	430622.26	1324755.32	Картометрический метод	0.10	–
2011	430614.67	1324754.08	Картометрический метод	0.10	–
2012	430611.70	1324753.59	Картометрический метод	0.10	–
2013	430576.01	1324747.79	Картометрический метод	0.10	–
2014	430545.54	1324743.33	Картометрический метод	0.10	–
2015	430545.19	1324730.13	Картометрический метод	0.10	–
2016	430545.11	1324727.08	Картометрический метод	0.10	–
2017	430209.79	1324670.11	Картометрический метод	0.10	–
2018	430083.06	1324648.58	Картометрический метод	0.10	–
2019	429942.11	1324624.63	Картометрический метод	0.10	–
2020	429875.04	1324613.23	Картометрический метод	0.10	–
2021	429845.86	1324608.28	Картометрический метод	0.10	–
2022	429820.03	1324603.71	Картометрический метод	0.10	–
2023	429809.95	1324600.45	Картометрический метод	0.10	–
2024	429801.92	1324597.47	Картометрический метод	0.10	–
2025	429799.31	1324599.89	Картометрический метод	0.10	–
2026	429793.28	1324598.53	Картометрический метод	0.10	–
2027	429759.91	1324595.71	Картометрический метод	0.10	–
2028	429733.30	1324589.91	Картометрический метод	0.10	–
2029	429696.84	1324581.94	Картометрический метод	0.10	–
2030	429707.05	1324609.60	Картометрический метод	0.10	–
2031	429708.02	1324612.25	Картометрический метод	0.10	–
2032	429708.62	1324613.86	Картометрический метод	0.10	–
2033	429710.04	1324617.71	Картометрический метод	0.10	–
2034	429720.80	1324646.87	Картометрический метод	0.10	–
2035	429725.20	1324697.74	Картометрический метод	0.10	–
2036	429728.30	1324733.78	Картометрический метод	0.10	–
2037	429730.43	1324766.57	Картометрический метод	0.10	–
2038	429733.39	1324766.01	Картометрический метод	0.10	–
2039	429738.20	1324790.62	Картометрический метод	0.10	–
2040	429733.11	1324791.56	Картометрический метод	0.10	–
2041	429732.07	1324791.75	Картометрический метод	0.10	–
2042	429743.38	1324964.11	Картометрический метод	0.10	–
2043	429744.25	1324995.49	Картометрический метод	0.10	–
2044	429744.83	1325016.50	Картометрический метод	0.10	–

Обозначение характерных точек границ	Координаты, м		Метод определения координат характерной точки	Средняя квадратическая погрешность положения характерной точки (M_t), м	Описание обозначения точки на местности (при наличии)
	X	Y			
1	2	3	4	5	6
2045	429747.48	1325113.00	Картометрический метод	0.10	–
2046	429748.22	1325139.82	Картометрический метод	0.10	–
2047	429749.48	1325185.08	Картометрический метод	0.10	–
2048	429735.26	1325247.59	Картометрический метод	0.10	–
2049	429730.59	1325268.06	Картометрический метод	0.10	–
2050	429710.16	1325357.91	Картометрический метод	0.10	–
2051	429690.10	1325446.20	Картометрический метод	0.10	–
2052	429676.73	1325444.26	Картометрический метод	0.10	–
2053	429575.40	1325428.80	Картометрический метод	0.10	–
2054	428657.26	1325288.72	Картометрический метод	0.10	–
2055	428069.70	1325196.28	Картометрический метод	0.10	–
2056	427485.47	1325104.35	Картометрический метод	0.10	–
2057	427473.62	1325102.49	Картометрический метод	0.10	–
2058	426585.70	1324962.79	Картометрический метод	0.10	–
2059	426429.95	1324928.87	Картометрический метод	0.10	–
2060	426542.75	1324251.30	Картометрический метод	0.10	–
2061	426587.57	1323948.02	Картометрический метод	0.10	–
2062	426594.48	1323947.97	Картометрический метод	0.10	–
2063	426667.73	1323947.73	Картометрический метод	0.10	–
2064	426678.20	1323838.04	Картометрический метод	0.10	–
2065	426681.43	1323791.69	Картометрический метод	0.10	–
2066	426686.43	1323733.04	Картометрический метод	0.10	–
2067	426690.79	1323674.38	Картометрический метод	0.10	–
2068	426699.37	1323554.74	Картометрический метод	0.10	–
2069	426701.55	1323524.20	Картометрический метод	0.10	–
2070	426702.82	1323504.88	Картометрический метод	0.10	–
2071	426714.04	1323333.78	Картометрический метод	0.10	–
2072	426714.74	1323323.04	Картометрический метод	0.10	–
2073	426715.59	1323323.14	Картометрический метод	0.10	–
2074	426843.14	1323340.86	Картометрический метод	0.10	–
2075	426852.05	1323342.10	Картометрический метод	0.10	–
2076	426959.04	1323356.97	Картометрический метод	0.10	–
2077	426967.96	1323358.21	Картометрический метод	0.10	–
2078	427128.81	1323380.56	Картометрический метод	0.10	–
2079	427137.72	1323381.80	Картометрический метод	0.10	–
2080	427267.44	1323399.80	Картометрический метод	0.10	–
2081	427276.49	1323401.15	Картометрический метод	0.10	–
2082	427323.73	1323407.72	Картометрический метод	0.10	–
2083	427306.18	1323519.76	Картометрический метод	0.10	–
2084	427298.43	1323569.14	Картометрический метод	0.10	–
2085	427616.93	1323596.23	Картометрический метод	0.10	–
2086	427627.92	1323597.16	Картометрический метод	0.10	–
2087	427635.68	1323597.82	Картометрический метод	0.10	–
2088	427653.21	1323599.35	Картометрический метод	0.10	–
2089	427666.87	1323600.49	Картометрический метод	0.10	–
2090	427667.94	1323600.58	Картометрический метод	0.10	–
2091	427679.76	1323522.46	Картометрический метод	0.10	–
2092	427681.00	1323513.39	Картометрический метод	0.10	–
2093	427682.36	1323504.05	Картометрический метод	0.10	–
2094	427714.88	1323287.74	Картометрический метод	0.10	–
2095	427744.44	1323090.18	Картометрический метод	0.10	–
2096	427747.75	1323090.67	Картометрический метод	0.10	–
2097	427758.69	1323019.27	Картометрический метод	0.10	–
2098	427783.77	1322871.57	Картометрический метод	0.10	–
2099	427914.72	1322041.98	Картометрический метод	0.10	–
2100	427908.33	1322040.42	Картометрический метод	0.10	–
2101	427900.30	1322036.99	Картометрический метод	0.10	–
2102	427901.09	1322031.48	Картометрический метод	0.10	–

Обозначение характерных точек границ	Координаты, м		Метод определения координат характерной точки	Средняя квадратическая погрешность положения характерной точки (M_t), м	Описание обозначения точки на местности (при наличии)
	X	Y			
1	2	3	4	5	6
2103	427906.85	1321991.68	Картометрический метод	0.10	–
2104	427910.53	1321966.30	Картометрический метод	0.10	–
2105	427910.73	1321964.95	Картометрический метод	0.10	–
2106	427911.97	1321956.39	Картометрический метод	0.10	–
2107	427913.41	1321955.25	Картометрический метод	0.10	–
2108	427917.90	1321961.70	Картометрический метод	0.10	–
2109	427938.81	1321991.73	Картометрический метод	0.10	–
2110	429645.27	1324414.02	Картометрический метод	0.10	–
2111	429692.50	1324550.07	Картометрический метод	0.10	–
2112	429749.45	1324567.58	Картометрический метод	0.10	–
2113	429783.39	1324566.83	Картометрический метод	0.10	–
2114	429790.65	1324563.01	Картометрический метод	0.10	–
2115	429797.29	1324561.78	Картометрический метод	0.10	–
2116	429804.09	1324568.97	Картометрический метод	0.10	–
2117	429809.96	1324571.40	Картометрический метод	0.10	–
2118	429835.41	1324578.45	Картометрический метод	0.10	–
2119	429858.81	1324581.54	Картометрический метод	0.10	–
2120	429863.88	1324582.21	Картометрический метод	0.10	–
2121	429860.94	1324562.87	Картометрический метод	0.10	–
2122	429849.29	1324534.97	Картометрический метод	0.10	–
2123	429816.64	1324465.60	Картометрический метод	0.10	–
2124	429813.92	1324459.82	Картометрический метод	0.10	–
2125	429787.69	1324407.18	Картометрический метод	0.10	–
2126	429752.67	1324349.07	Картометрический метод	0.10	–
2127	429724.15	1324317.19	Картометрический метод	0.10	–
2128	429721.33	1324318.98	Картометрический метод	0.10	–
2129	429679.13	1324250.89	Картометрический метод	0.10	–
2130	429481.41	1323965.12	Картометрический метод	0.10	–
2131	429294.41	1323696.29	Картометрический метод	0.10	–
2132	429260.03	1323646.90	Картометрический метод	0.10	–
2133	429218.25	1323599.94	Картометрический метод	0.10	–
2134	429254.30	1323586.97	Картометрический метод	0.10	–
2135	429296.95	1323596.37	Картометрический метод	0.10	–
2136	429490.25	1323711.59	Картометрический метод	0.10	–
2137	430001.61	1324039.39	Картометрический метод	0.10	–
2138	430010.61	1324044.86	Картометрический метод	0.10	–
2139	430014.52	1324016.67	Картометрический метод	0.10	–
2140	430016.34	1324003.87	Картометрический метод	0.10	–
2141	430038.46	1323847.48	Картометрический метод	0.10	–
2142	430060.85	1323682.60	Картометрический метод	0.10	–
2143	430082.20	1323512.93	Картометрический метод	0.10	–
2144	430104.46	1323346.77	Картометрический метод	0.10	–
2145	430127.14	1323172.50	Картометрический метод	0.10	–
2146	430136.52	1323110.33	Картометрический метод	0.10	–
2147	430139.31	1323091.88	Картометрический метод	0.10	–
2148	430150.16	1323007.04	Картометрический метод	0.10	–
2149	430150.23	1323006.50	Картометрический метод	0.10	–
2150	430155.66	1322971.71	Картометрический метод	0.10	–
2151	430168.59	1322889.02	Картометрический метод	0.10	–
2152	430079.22	1322600.29	Картометрический метод	0.10	–
2153	429978.27	1322274.16	Картометрический метод	0.10	–
2154	429822.64	1321763.26	Картометрический метод	0.10	–
2155	429818.27	1321746.29	Картометрический метод	0.10	–
2156	429811.08	1321712.23	Картометрический метод	0.10	–
2157	429810.25	1321708.28	Картометрический метод	0.10	–
2158	429788.54	1321605.42	Картометрический метод	0.10	–
2159	429725.82	1321335.77	Картометрический метод	0.10	–
2160	429725.01	1321332.10	Картометрический метод	0.10	–

Обозначение характерных точек границ	Координаты, м		Метод определения координат характерной точки	Средняя квадратическая погрешность положения характерной точки (M_t), м	Описание обозначения точки на местности (при наличии)
	X	Y			
1	2	3	4	5	6
2161	429714.45	1321281.27	Картометрический метод	0.10	–
2162	429711.24	1321265.80	Картометрический метод	0.10	–
2163	429604.30	1321280.96	Картометрический метод	0.10	–
2164	429477.80	1321298.90	Картометрический метод	0.10	–
2165	429475.68	1321280.16	Картометрический метод	0.10	–
2166	429470.50	1321234.37	Картометрический метод	0.10	–
2167	429483.50	1321169.37	Картометрический метод	0.10	–
2168	429502.00	1321076.87	Картометрический метод	0.10	–
2169	429534.30	1321068.36	Картометрический метод	0.10	–
2170	429548.91	1321078.29	Картометрический метод	0.10	–
2171	429565.57	1321077.23	Картометрический метод	0.10	–
2172	429654.59	1321071.57	Картометрический метод	0.10	–
2173	429669.94	1321067.88	Картометрический метод	0.10	–
2174	429665.68	1321046.45	Картометрический метод	0.10	–
2175	429656.90	1321002.17	Картометрический метод	0.10	–
2176	429654.72	1320988.95	Картометрический метод	0.10	–
2177	429631.69	1320811.56	Картометрический метод	0.10	–
2178	429630.27	1320795.64	Картометрический метод	0.10	–
2179	429630.07	1320791.81	Картометрический метод	0.10	–
2180	429629.30	1320780.44	Картометрический метод	0.10	–
2181	429610.76	1320768.77	Картометрический метод	0.10	–
2182	429593.13	1320755.78	Картометрический метод	0.10	–
2183	429577.15	1320742.15	Картометрический метод	0.10	–
2184	429561.55	1320726.77	Картометрический метод	0.10	–
2185	429556.53	1320721.31	Картометрический метод	0.10	–
2186	429557.52	1320720.64	Картометрический метод	0.10	–
2187	429514.41	1320655.46	Картометрический метод	0.10	–
2188	429508.57	1320658.96	Картометрический метод	0.10	–
2189	429490.43	1320619.17	Картометрический метод	0.10	–
2190	429468.88	1320582.76	Картометрический метод	0.10	–
2191	429496.91	1320565.42	Картометрический метод	0.10	–
2192	429429.07	1320456.66	Картометрический метод	0.10	–
2193	429430.00	1320456.09	Картометрический метод	0.10	–
2194	429426.47	1320450.24	Картометрический метод	0.10	–
2195	429425.84	1320450.67	Картометрический метод	0.10	–
2196	429425.08	1320449.49	Картометрический метод	0.10	–
2197	429423.04	1320445.27	Картометрический метод	0.10	–
2198	429418.09	1320437.54	Картометрический метод	0.10	–
2199	429412.34	1320428.42	Картометрический метод	0.10	–
2200	429397.32	1320403.82	Картометрический метод	0.10	–
2201	429383.27	1320380.82	Картометрический метод	0.10	–
2202	429383.93	1320380.57	Картометрический метод	0.10	–
2203	429386.57	1320381.32	Картометрический метод	0.10	–
2204	429388.45	1320382.74	Картометрический метод	0.10	–
2205	429386.18	1320378.90	Картометрический метод	0.10	–
2206	429383.03	1320373.59	Картометрический метод	0.10	–
2207	429382.88	1320373.34	Картометрический метод	0.10	–
2208	429380.90	1320370.02	Картометрический метод	0.10	–
2209	429378.87	1320367.62	Картометрический метод	0.10	–
2210	429353.11	1320377.36	Картометрический метод	0.10	–
2211	429333.16	1320385.14	Картометрический метод	0.10	–
2212	429264.66	1320411.97	Картометрический метод	0.10	–
2213	429264.44	1320412.32	Картометрический метод	0.10	–
2214	429263.95	1320412.45	Картометрический метод	0.10	–
2215	429242.04	1320421.88	Картометрический метод	0.10	–
2216	429241.73	1320421.66	Картометрический метод	0.10	–
2217	429215.68	1320433.17	Картометрический метод	0.10	–
2218	429139.25	1320465.90	Картометрический метод	0.10	–

Обозначение характерных точек границ	Координаты, м		Метод определения координат характерной точки	Средняя квадратическая погрешность положения характерной точки (M_t), м	Описание обозначения точки на местности (при наличии)
	X	Y			
1	2	3	4	5	6
2219	429115.20	1320476.15	Картометрический метод	0.10	–
2220	429105.53	1320481.43	Картометрический метод	0.10	–
2221	429097.77	1320485.63	Картометрический метод	0.10	–
2222	429080.59	1320472.84	Картометрический метод	0.10	–
2223	429075.11	1320469.60	Картометрический метод	0.10	–
2224	429055.05	1320472.44	Картометрический метод	0.10	–
2225	429040.74	1320474.46	Картометрический метод	0.10	–
2226	429028.78	1320472.39	Картометрический метод	0.10	–
2227	429009.31	1320469.02	Картометрический метод	0.10	–
2228	428995.87	1320458.59	Картометрический метод	0.10	–
2229	428969.96	1320302.78	Картометрический метод	0.10	–
2230	428963.35	1320262.77	Картометрический метод	0.10	–
2231	428958.51	1320235.40	Картометрический метод	0.10	–
2232	428931.67	1320083.61	Картометрический метод	0.10	–
2233	428885.51	1320076.15	Картометрический метод	0.10	–
2234	428855.87	1320071.36	Картометрический метод	0.10	–
2235	428826.27	1320066.55	Картометрический метод	0.10	–
2236	428796.66	1320061.73	Картометрический метод	0.10	–
2237	428767.04	1320056.91	Картометрический метод	0.10	–
2238	428737.44	1320052.08	Картометрический метод	0.10	–
2239	428707.84	1320047.26	Картометрический метод	0.10	–
2240	428678.44	1320042.64	Картометрический метод	0.10	–
2241	428648.43	1320037.80	Картометрический метод	0.10	–
2242	428619.07	1320032.84	Картометрический метод	0.10	–
2243	428599.35	1320029.52	Картометрический метод	0.10	–
2244	428579.64	1320026.18	Картометрический метод	0.10	–
2245	428566.01	1320023.89	Картометрический метод	0.10	–
2246	428559.93	1320022.86	Картометрический метод	0.10	–
2247	428540.18	1320019.51	Картометрический метод	0.10	–
2248	428536.43	1320018.88	Картометрический метод	0.10	–
2249	428520.47	1320016.19	Картометрический метод	0.10	–
2250	428500.74	1320012.86	Картометрический метод	0.10	–
2251	428481.03	1320009.52	Картометрический метод	0.10	–
2252	428461.31	1320006.20	Картометрический метод	0.10	–
2253	428450.18	1320004.32	Картометрический метод	0.10	–
2254	428451.27	1319891.21	Картометрический метод	0.10	–
2255	428406.44	1319884.17	Картометрический метод	0.10	–
2256	428408.22	1319870.13	Картометрический метод	0.10	–
2257	428370.76	1319863.42	Картометрический метод	0.10	–
2258	428349.90	1319859.54	Картометрический метод	0.10	–
2259	428319.18	1319854.97	Картометрический метод	0.10	–
2260	428297.03	1319851.28	Картометрический метод	0.10	–
2261	428293.33	1319850.65	Картометрический метод	0.10	–
2262	428291.04	1319850.26	Картометрический метод	0.10	–
2263	428283.60	1319848.89	Картометрический метод	0.10	–
2264	428261.08	1319844.71	Картометрический метод	0.10	–
2265	428229.99	1319839.04	Картометрический метод	0.10	–
2266	428209.90	1319835.69	Картометрический метод	0.10	–
2267	428173.81	1319828.68	Картометрический метод	0.10	–
2268	428173.88	1319827.97	Картометрический метод	0.10	–
2269	428176.05	1319813.07	Картометрический метод	0.10	–
2270	428216.72	1319534.53	Картометрический метод	0.10	–
2271	428224.29	1319482.67	Картометрический метод	0.10	–
2272	428337.32	1318709.59	Картометрический метод	0.10	–
2273	428373.75	1318460.36	Картометрический метод	0.10	–
2274	428413.73	1318186.84	Картометрический метод	0.10	–
2275	428430.95	1318067.30	Картометрический метод	0.10	–
2276	428438.84	1318068.43	Картометрический метод	0.10	–

Обозначение характерных точек границ	Координаты, м		Метод определения координат характерной точки	Средняя квадратическая погрешность положения характерной точки (M_t), м	Описание обозначения точки на местности (при наличии)
	X	Y			
1	2	3	4	5	6
2277	428563.99	1318086.58	Картометрический метод	0.10	–
2278	428892.49	1318133.87	Картометрический метод	0.10	–
2279	428892.68	1318132.82	Картометрический метод	0.10	–
2280	428901.62	1318077.90	Картометрический метод	0.10	–
2281	428902.23	1318077.19	Картометрический метод	0.10	–
2282	428909.28	1318068.94	Картометрический метод	0.10	–
2283	428909.80	1318062.69	Картометрический метод	0.10	–
2284	428910.02	1318057.37	Картометрический метод	0.10	–
2285	428910.23	1318052.56	Картометрический метод	0.10	–
2286	428910.98	1318049.51	Картометрический метод	0.10	–
2287	428911.06	1318045.57	Картометрический метод	0.10	–
2288	428911.36	1318041.51	Картометрический метод	0.10	–
2289	428915.64	1317986.21	Картометрический метод	0.10	–
2290	428916.46	1317986.33	Картометрический метод	0.10	–
2291	429083.94	1318011.94	Картометрический метод	0.10	–
2292	429189.06	1318028.30	Картометрический метод	0.10	–
2293	429196.66	1317982.20	Картометрический метод	0.10	–
2294	429224.46	1317986.41	Картометрический метод	0.10	–
2295	429225.15	1317984.38	Картометрический метод	0.10	–
2296	429237.80	1317985.97	Картометрический метод	0.10	–
2297	429239.29	1317982.97	Картометрический метод	0.10	–
2298	429271.53	1317986.76	Картометрический метод	0.10	–
2299	429311.83	1317991.56	Картометрический метод	0.10	–
2300	429314.89	1317991.10	Картометрический метод	0.10	–
2301	429357.56	1317996.41	Картометрический метод	0.10	–
2302	429395.38	1318001.13	Картометрический метод	0.10	–
2303	429395.41	1318000.86	Картометрический метод	0.10	–
2304	429437.12	1318006.64	Картометрический метод	0.10	–
2305	429514.22	1318015.11	Картометрический метод	0.10	–
2306	429532.63	1318017.51	Картометрический метод	0.10	–
2307	429564.00	1318021.46	Картометрический метод	0.10	–
2308	429607.39	1318026.90	Картометрический метод	0.10	–
2309	429647.02	1317744.41	Картометрический метод	0.10	–
2310	429720.40	1317248.79	Картометрический метод	0.10	–
2311	429784.76	1317257.28	Картометрический метод	0.10	–
2312	429969.50	1317282.86	Картометрический метод	0.10	–
2313	430000.99	1317287.22	Картометрический метод	0.10	–
2314	430051.24	1317294.18	Картометрический метод	0.10	–
2315	430116.08	1317303.14	Картометрический метод	0.10	–
2316	430124.01	1317247.79	Картометрический метод	0.10	–
2317	430186.96	1316808.37	Картометрический метод	0.10	–
2318	430192.05	1316774.47	Картометрический метод	0.10	–
2319	430251.19	1316378.97	Картометрический метод	0.10	–
2320	430249.29	1316310.36	Картометрический метод	0.10	–
2321	430249.25	1316308.77	Картометрический метод	0.10	–
2322	430238.64	1316293.07	Картометрический метод	0.10	–
2323	430169.73	1316191.11	Картометрический метод	0.10	–
2324	430169.49	1316191.81	Картометрический метод	0.10	–
2325	430166.95	1316188.06	Картометрический метод	0.10	–
2326	430167.14	1316187.28	Картометрический метод	0.10	–
2327	430158.38	1316174.27	Картометрический метод	0.10	–
2328	430148.86	1316151.76	Картометрический метод	0.10	–
2329	430151.24	1316150.64	Картометрический метод	0.10	–
2330	430146.89	1316141.40	Картометрический метод	0.10	–
2331	430139.42	1316126.38	Картометрический метод	0.10	–
2332	430134.74	1316118.49	Картометрический метод	0.10	–
2333	430134.52	1316118.22	Картометрический метод	0.10	–
2334	430134.43	1316118.07	Картометрический метод	0.10	–

Обозначение характерных точек границ	Координаты, м		Метод определения координат характерной точки	Средняя квадратическая погрешность положения характерной точки (M_t), м	Описание обозначения точки на местности (при наличии)
	X	Y			
1	2	3	4	5	6
2335	430129.66	1316111.14	Картометрический метод	0.10	–
2336	430124.75	1316104.47	Картометрический метод	0.10	–
2337	430117.56	1316095.41	Картометрический метод	0.10	–
2338	430100.21	1316075.83	Картометрический метод	0.10	–
2339	430092.80	1316067.94	Картометрический метод	0.10	–
2340	430068.03	1316037.88	Картометрический метод	0.10	–
2341	430046.49	1316011.25	Картометрический метод	0.10	–
2342	430039.76	1316001.34	Картометрический метод	0.10	–
2343	430039.72	1316001.13	Картометрический метод	0.10	–
2344	430096.68	1316009.30	Картометрический метод	0.10	–
2345	430098.24	1316009.53	Картометрический метод	0.10	–
2346	430158.81	1316018.23	Картометрический метод	0.10	–
2347	430183.02	1316021.72	Картометрический метод	0.10	–
2348	430209.07	1316071.28	Картометрический метод	0.10	–
2349	430227.50	1316096.92	Картометрический метод	0.10	–
2350	430279.99	1316105.23	Картометрический метод	0.10	–
2351	430291.04	1316028.38	Картометрический метод	0.10	–
2352	430458.86	1316049.45	Картометрический метод	0.10	–
2353	430476.37	1315909.39	Картометрический метод	0.10	–
2354	430491.09	1315791.77	Картометрический метод	0.10	–
2355	430492.10	1315783.72	Картометрический метод	0.10	–
2356	430496.17	1315751.13	Картометрический метод	0.10	–
2357	430496.46	1315748.78	Картометрический метод	0.10	–
2358	430512.93	1315640.67	Картометрический метод	0.10	–
2359	430522.87	1315575.27	Картометрический метод	0.10	–
2360	430526.12	1315552.76	Картометрический метод	0.10	–
2361	430466.26	1315544.46	Картометрический метод	0.10	–
2362	430479.02	1315465.28	Картометрический метод	0.10	–
2363	430498.94	1315327.28	Картометрический метод	0.10	–
2364	430526.32	1315136.88	Картометрический метод	0.10	–
2365	430975.67	1315200.53	Картометрический метод	0.10	–
2366	431018.10	1315163.54	Картометрический метод	0.10	–
2367	431137.52	1315060.99	Картометрический метод	0.10	–
2368	431157.69	1315042.81	Картометрический метод	0.10	–
2369	431171.30	1315045.02	Картометрический метод	0.10	–
2370	431195.32	1315048.45	Картометрический метод	0.10	–
2371	431200.99	1315049.43	Картометрический метод	0.10	–
2372	431214.41	1315051.52	Картометрический метод	0.10	–
2373	431219.34	1315034.53	Картометрический метод	0.10	–
2374	431221.84	1315007.93	Картометрический метод	0.10	–
2375	431225.19	1315004.42	Картометрический метод	0.10	–
2376	431229.67	1315001.89	Картометрический метод	0.10	–
2377	431229.11	1315000.11	Картометрический метод	0.10	–
2378	431227.84	1314996.34	Картометрический метод	0.10	–
2379	431228.43	1314992.27	Картометрический метод	0.10	–
2380	431231.04	1314989.23	Картометрический метод	0.10	–
2381	431238.03	1314953.78	Картометрический метод	0.10	–
2382	431236.37	1314950.25	Картометрический метод	0.10	–
2383	431228.17	1314949.07	Картометрический метод	0.10	–
2384	431236.11	1314851.32	Картометрический метод	0.10	–
2385	431244.36	1314797.03	Картометрический метод	0.10	–
2386	431244.41	1314795.92	Картометрический метод	0.10	–
2387	431251.67	1314744.43	Картометрический метод	0.10	–
2388	431268.45	1314628.71	Картометрический метод	0.10	–
2389	431281.27	1314538.54	Картометрический метод	0.10	–
2390	431304.39	1314379.79	Картометрический метод	0.10	–
2391	431298.69	1314357.81	Картометрический метод	0.10	–
2392	431291.32	1314351.93	Картометрический метод	0.10	–

Обозначение характерных точек границ	Координаты, м		Метод определения координат характерной точки	Средняя квадратическая погрешность положения характерной точки (M_t), м	Описание обозначения точки на местности (при наличии)
	X	Y			
1	2	3	4	5	6
2393	431278.32	1314346.02	Картометрический метод	0.10	–
2394	431273.95	1314345.49	Картометрический метод	0.10	–
2395	431103.17	1314320.30	Картометрический метод	0.10	–
2396	431097.77	1314311.06	Картометрический метод	0.10	–
2397	431062.38	1314305.48	Картометрический метод	0.10	–
2398	431032.76	1314301.47	Картометрический метод	0.10	–
2399	431025.74	1314300.53	Картометрический метод	0.10	–
2400	430979.11	1314294.65	Картометрический метод	0.10	–
2401	430987.19	1314253.89	Картометрический метод	0.10	–
2402	430990.53	1314236.66	Картометрический метод	0.10	–
2403	430852.76	1314217.16	Картометрический метод	0.10	–
2404	430168.83	1314120.38	Картометрический метод	0.10	–
2405	430222.01	1313753.40	Картометрический метод	0.10	–
2406	430354.32	1313772.75	Картометрический метод	0.10	–
2407	430528.25	1313797.68	Картометрический метод	0.10	–
2408	430683.93	1313820.04	Картометрический метод	0.10	–
2409	430843.42	1313842.96	Картометрический метод	0.10	–
2410	430872.70	1313636.76	Картометрический метод	0.10	–
2411	430874.11	1313626.85	Картометрический метод	0.10	–
2412	430891.88	1313501.70	Картометрический метод	0.10	–
2413	430943.18	1313147.28	Картометрический метод	0.10	–
2414	430954.87	1313066.57	Картометрический метод	0.10	–
2415	430957.98	1313045.10	Картометрический метод	0.10	–
2416	430954.31	1313038.78	Картометрический метод	0.10	–
2417	430919.09	1312977.95	Картометрический метод	0.10	–
2418	430918.24	1312976.48	Картометрический метод	0.10	–
2419	430912.92	1312967.31	Картометрический метод	0.10	–
2420	430849.52	1312857.83	Картометрический метод	0.10	–
2421	430504.20	1312821.58	Картометрический метод	0.10	–
2422	430498.99	1312820.97	Картометрический метод	0.10	–
2423	430478.06	1312818.65	Картометрический метод	0.10	–
2424	430464.15	1312817.00	Картометрический метод	0.10	–
2425	430459.03	1312816.39	Картометрический метод	0.10	–
2426	430432.66	1312812.94	Картометрический метод	0.10	–
807	430471.57	1312538.71	Картометрический метод	0.10	–
–	–	–	–	–	–
2542	428649.33	1329878.61	Картометрический метод	0.10	–
2543	428630.41	1329948.32	Картометрический метод	0.10	–
2544	428619.46	1329958.44	Картометрический метод	0.10	–
2545	428516.80	1330029.96	Картометрический метод	0.10	–
2546	428515.34	1330030.76	Картометрический метод	0.10	–
2547	428515.58	1330030.81	Картометрический метод	0.10	–
2548	428522.02	1330032.22	Картометрический метод	0.10	–
2549	428454.32	1330222.47	Картометрический метод	0.10	–
2550	428520.03	1330246.44	Картометрический метод	0.10	–
2551	428496.81	1330297.59	Картометрический метод	0.10	–
2552	428496.65	1330298.07	Картометрический метод	0.10	–
2553	428520.82	1330282.01	Картометрический метод	0.10	–
2554	428525.49	1330278.77	Картометрический метод	0.10	–
2555	428531.22	1330274.66	Картометрический метод	0.10	–
2556	428538.09	1330269.22	Картометрический метод	0.10	–
2557	428550.09	1330259.71	Картометрический метод	0.10	–
2558	428562.18	1330247.44	Картометрический метод	0.10	–
2559	428545.40	1330293.84	Картометрический метод	0.10	–
2560	428546.01	1330288.95	Картометрический метод	0.10	–
2561	428546.26	1330286.34	Картометрический метод	0.10	–
2562	428545.09	1330283.45	Картометрический метод	0.10	–
2563	428542.98	1330281.70	Картометрический метод	0.10	–

Обозначение характерных точек границ	Координаты, м		Метод определения координат характерной точки	Средняя квадратическая погрешность положения характерной точки (M_t), м	Описание обозначения точки на местности (при наличии)
	X	Y			
1	2	3	4	5	6
2564	428539.84	1330281.08	Картометрический метод	0.10	–
2565	428537.53	1330281.73	Картометрический метод	0.10	–
2566	428533.41	1330284.53	Картометрический метод	0.10	–
2567	428532.25	1330285.27	Картометрический метод	0.10	–
2568	428510.11	1330300.06	Картометрический метод	0.10	–
2569	428506.67	1330303.30	Картометрический метод	0.10	–
2570	428504.13	1330306.69	Картометрический метод	0.10	–
2571	428501.98	1330311.40	Картометрический метод	0.10	–
2572	428499.07	1330319.95	Картометрический метод	0.10	–
2573	428485.43	1330361.54	Картометрический метод	0.10	–
2574	428484.95	1330369.83	Картометрический метод	0.10	–
2575	428485.64	1330373.01	Картометрический метод	0.10	–
2576	428488.11	1330380.84	Картометрический метод	0.10	–
2577	428491.78	1330390.39	Картометрический метод	0.10	–
2578	428493.30	1330392.14	Картометрический метод	0.10	–
2579	428495.64	1330393.12	Картометрический метод	0.10	–
2580	428498.03	1330393.01	Картометрический метод	0.10	–
2581	428500.43	1330391.71	Картометрический метод	0.10	–
2582	428482.88	1330421.06	Картометрический метод	0.10	–
2583	428483.89	1330410.30	Картометрический метод	0.10	–
2584	428482.81	1330394.81	Картометрический метод	0.10	–
2585	428480.62	1330387.00	Картометрический метод	0.10	–
2586	428479.11	1330381.62	Картометрический метод	0.10	–
2587	428472.23	1330370.62	Картометрический метод	0.10	–
2588	428464.30	1330394.17	Картометрический метод	0.10	–
2589	428470.30	1330397.86	Картометрический метод	0.10	–
2590	428472.01	1330398.90	Картометрический метод	0.10	–
2591	428478.00	1330402.56	Картометрический метод	0.10	–
2592	428479.71	1330403.60	Картометрический метод	0.10	–
2593	428480.78	1330404.20	Картометрический метод	0.10	–
2594	428466.00	1330427.69	Картометрический метод	0.10	–
2595	428464.79	1330426.93	Картометрический метод	0.10	–
2596	428463.09	1330425.87	Картометрический метод	0.10	–
2597	428457.15	1330422.15	Картометрический метод	0.10	–
2598	428455.45	1330421.09	Картометрический метод	0.10	–
2599	428449.61	1330417.47	Картометрический метод	0.10	–
2600	428420.73	1330457.30	Картометрический метод	0.10	–
2601	428387.50	1330503.14	Картометрический метод	0.10	–
2602	428369.47	1330527.99	Картометрический метод	0.10	–
2603	428292.96	1330606.83	Картометрический метод	0.10	–
2604	428274.38	1330623.37	Картометрический метод	0.10	–
2605	428239.43	1330654.49	Картометрический метод	0.10	–
2606	428217.52	1330671.22	Картометрический метод	0.10	–
2607	428214.83	1330673.28	Картометрический метод	0.10	–
2608	428203.43	1330681.97	Картометрический метод	0.10	–
2609	428189.41	1330692.68	Картометрический метод	0.10	–
2610	428148.39	1330720.98	Картометрический метод	0.10	–
2611	428122.16	1330735.44	Картометрический метод	0.10	–
2612	428088.60	1330753.96	Картометрический метод	0.10	–
2613	428084.60	1330756.16	Картометрический метод	0.10	–
2614	428074.30	1330761.85	Картометрический метод	0.10	–
2615	428060.51	1330769.46	Картометрический метод	0.10	–
2616	428055.79	1330798.39	Картометрический метод	0.10	–
2617	428055.36	1330800.98	Картометрический метод	0.10	–
2618	428021.81	1330820.33	Картометрический метод	0.10	–
2619	428022.61	1330815.39	Картометрический метод	0.10	–
2620	428023.37	1330810.77	Картометрический метод	0.10	–
2621	428027.31	1330786.75	Картометрический метод	0.10	–

Обозначение характерных точек границ	Координаты, м		Метод определения координат характерной точки	Средняя квадратическая погрешность положения характерной точки (M_t), м	Описание обозначения точки на местности (при наличии)
	X	Y			
1	2	3	4	5	6
2622	428004.04	1330798.53	Картометрический метод	0.10	–
2623	427936.48	1330832.72	Картометрический метод	0.10	–
2624	427924.91	1330838.49	Картометрический метод	0.10	–
2625	427780.61	1330910.29	Картометрический метод	0.10	–
2626	427783.47	1330916.00	Картометрический метод	0.10	–
2627	427789.54	1330922.80	Картометрический метод	0.10	–
2628	427795.34	1330926.09	Картометрический метод	0.10	–
2629	427796.91	1330926.97	Картометрический метод	0.10	–
2630	427797.71	1330927.12	Картометрический метод	0.10	–
2631	427805.13	1330928.50	Картометрический метод	0.10	–
2632	427814.43	1330927.28	Картометрический метод	0.10	–
2633	427769.76	1330949.73	Картометрический метод	0.10	–
2634	427775.49	1330943.53	Картометрический метод	0.10	–
2635	427779.26	1330935.54	Картометрический метод	0.10	–
2636	427779.86	1330931.01	Картометрический метод	0.10	–
2637	427780.43	1330926.72	Картометрический метод	0.10	–
2638	427778.95	1330918.27	Картометрический метод	0.10	–
2639	427776.09	1330912.55	Картометрический метод	0.10	–
2640	427422.00	1331089.04	Картометрический метод	0.10	–
2641	427412.98	1331093.54	Картометрический метод	0.10	–
2642	427384.72	1331107.64	Картометрический метод	0.10	–
2643	427374.77	1331116.61	Картометрический метод	0.10	–
2644	426949.06	1331333.53	Картометрический метод	0.10	–
2645	426885.76	1331365.79	Картометрический метод	0.10	–
2646	426463.63	1331580.87	Картометрический метод	0.10	–
2647	426400.34	1331613.11	Картометрический метод	0.10	–
2648	426206.66	1331711.77	Картометрический метод	0.10	–
2649	425976.96	1331822.95	Картометрический метод	0.10	–
2650	425964.74	1331828.86	Картометрический метод	0.10	–
2651	425960.65	1331820.35	Картометрический метод	0.10	–
2652	425893.62	1331853.78	Картометрический метод	0.10	–
2653	425881.92	1331859.61	Картометрический метод	0.10	–
2654	425822.33	1331889.34	Картометрический метод	0.10	–
2655	425800.99	1331899.98	Картометрический метод	0.10	–
2656	425770.64	1331915.13	Картометрический метод	0.10	–
2657	425754.65	1331923.10	Картометрический метод	0.10	–
2658	425758.25	1331924.63	Картометрический метод	0.10	–
2659	425770.23	1331946.85	Картометрический метод	0.10	–
2660	425768.11	1331947.29	Картометрический метод	0.10	–
2661	425756.78	1331926.24	Картометрический метод	0.10	–
2662	425752.23	1331924.31	Картометрический метод	0.10	–
2663	425713.72	1331943.53	Картометрический метод	0.10	–
2664	425661.22	1331906.23	Картометрический метод	0.10	–
2665	425645.00	1331894.48	Картометрический метод	0.10	–
2666	425600.31	1331863.03	Картометрический метод	0.10	–
2667	425512.30	1331801.07	Картометрический метод	0.10	–
2668	425481.84	1331779.63	Картометрический метод	0.10	–
2669	425481.49	1331779.39	Картометрический метод	0.10	–
2670	425196.00	1331541.29	Картометрический метод	0.10	–
2671	424877.45	1331298.28	Картометрический метод	0.10	–
2672	424779.76	1331231.90	Картометрический метод	0.10	–
2673	424753.84	1331214.60	Картометрический метод	0.10	–
2674	424724.57	1331191.77	Картометрический метод	0.10	–
2675	424693.14	1331168.48	Картометрический метод	0.10	–
2676	424489.71	1331021.23	Картометрический метод	0.10	–
2677	424449.56	1330989.71	Картометрический метод	0.10	–
2678	424416.43	1330967.14	Картометрический метод	0.10	–
2679	424368.56	1330934.99	Картометрический метод	0.10	–

Обозначение характерных точек границ	Координаты, м		Метод определения координат характерной точки	Средняя квадратическая погрешность положения характерной точки (M_t), м	Описание обозначения точки на местности (при наличии)
	X	Y			
1	2	3	4	5	6
2680	424301.98	1330885.54	Картометрический метод	0.10	–
2681	424200.27	1330816.29	Картометрический метод	0.10	–
2682	424150.23	1330775.37	Картометрический метод	0.10	–
2683	424114.28	1330748.63	Картометрический метод	0.10	–
2684	424123.13	1330735.54	Картометрический метод	0.10	–
2685	424120.20	1330728.46	Картометрический метод	0.10	–
2686	424120.85	1330726.58	Картометрический метод	0.10	–
2687	424117.47	1330718.16	Картометрический метод	0.10	–
2688	424123.95	1330716.47	Картометрический метод	0.10	–
2689	424197.15	1330704.65	Картометрический метод	0.10	–
2690	424439.20	1330681.43	Картометрический метод	0.10	–
2691	424493.81	1330675.30	Картометрический метод	0.10	–
2692	424566.64	1330665.49	Картометрический метод	0.10	–
2693	424777.49	1330631.71	Картометрический метод	0.10	–
2694	424916.70	1330609.20	Картометрический метод	0.10	–
2695	425253.86	1330557.74	Картометрический метод	0.10	–
2696	425307.49	1330549.18	Картометрический метод	0.10	–
2697	425311.59	1330550.42	Картометрический метод	0.10	–
2698	425322.18	1330548.82	Картометрический метод	0.10	–
2699	425374.07	1330540.73	Картометрический метод	0.10	–
2700	425391.50	1330538.17	Картометрический метод	0.10	–
2701	425395.86	1330524.45	Картометрический метод	0.10	–
2702	425405.35	1330523.03	Картометрический метод	0.10	–
2703	425401.01	1330536.78	Картометрический метод	0.10	–
2704	425423.18	1330533.52	Картометрический метод	0.10	–
2705	425427.93	1330532.86	Картометрический метод	0.10	–
2706	425432.68	1330532.20	Картометрический метод	0.10	–
2707	425514.14	1330520.83	Картометрический метод	0.10	–
2708	425627.75	1330505.37	Картометрический метод	0.10	–
2709	425790.71	1330481.23	Картометрический метод	0.10	–
2710	425810.22	1330472.97	Картометрический метод	0.10	–
2711	425830.52	1330467.11	Картометрический метод	0.10	–
2712	425850.82	1330461.25	Картометрический метод	0.10	–
2713	425991.63	1330441.32	Картометрический метод	0.10	–
2714	425999.19	1330440.25	Картометрический метод	0.10	–
2715	426001.52	1330450.14	Картометрический метод	0.10	–
2716	426048.18	1330451.50	Картометрический метод	0.10	–
2717	426051.31	1330451.78	Картометрический метод	0.10	–
2718	426051.65	1330447.78	Картометрический метод	0.10	–
2719	426051.76	1330446.57	Картометрический метод	0.10	–
2720	426051.94	1330444.39	Картометрический метод	0.10	–
2721	426051.95	1330444.29	Картометрический метод	0.10	–
2722	426109.88	1330447.52	Картометрический метод	0.10	–
2723	426157.06	1330450.92	Картометрический метод	0.10	–
2724	426244.65	1330457.38	Картометрический метод	0.10	–
2725	426377.35	1330467.31	Картометрический метод	0.10	–
2726	426407.49	1330468.42	Картометрический метод	0.10	–
2727	426462.76	1330467.45	Картометрический метод	0.10	–
2728	426511.70	1330464.16	Картометрический метод	0.10	–
2729	426559.16	1330458.82	Картометрический метод	0.10	–
2730	426611.49	1330450.73	Картометрический метод	0.10	–
2731	426687.42	1330439.90	Картометрический метод	0.10	–
2732	426772.01	1330427.16	Картометрический метод	0.10	–
2733	426812.31	1330421.19	Картометрический метод	0.10	–
2734	426939.40	1330402.57	Картометрический метод	0.10	–
2735	427065.33	1330384.12	Картометрический метод	0.10	–
2736	427097.95	1330378.09	Картометрический метод	0.10	–
2737	427118.73	1330372.52	Картометрический метод	0.10	–

Обозначение характерных точек границ	Координаты, м		Метод определения координат характерной точки	Средняя квадратическая погрешность положения характерной точки (M_t), м	Описание обозначения точки на местности (при наличии)
	X	Y			
1	2	3	4	5	6
2738	427129.91	1330367.36	Картометрический метод	0.10	–
2739	427153.75	1330354.51	Картометрический метод	0.10	–
2740	427182.65	1330336.30	Картометрический метод	0.10	–
2741	427223.77	1330311.63	Картометрический метод	0.10	–
2742	427241.97	1330299.91	Картометрический метод	0.10	–
2743	427260.16	1330288.19	Картометрический метод	0.10	–
2744	427290.95	1330274.90	Картометрический метод	0.10	–
2745	427304.89	1330267.59	Картометрический метод	0.10	–
2746	427321.91	1330258.69	Картометрический метод	0.10	–
2747	427332.46	1330252.44	Картометрический метод	0.10	–
2748	427351.15	1330245.99	Картометрический метод	0.10	–
2749	427365.64	1330242.52	Картометрический метод	0.10	–
2750	427365.58	1330242.01	Картометрический метод	0.10	–
2751	427365.04	1330237.94	Картометрический метод	0.10	–
2752	427364.74	1330235.59	Картометрический метод	0.10	–
2753	428300.03	1330087.92	Картометрический метод	0.10	–
2754	428537.07	1329983.51	Картометрический метод	0.10	–
2542	428649.33	1329878.61	Картометрический метод	0.10	–
–	–	–	–	–	–
2462	425723.60	1329553.22	Картометрический метод	0.10	–
2463	425720.58	1329562.36	Картометрический метод	0.10	–
2464	425586.29	1329984.71	Картометрический метод	0.10	–
2465	425577.91	1329982.21	Картометрический метод	0.10	–
2466	425551.77	1330065.26	Картометрический метод	0.10	–
2467	425479.76	1330042.28	Картометрический метод	0.10	–
2468	425460.78	1330036.22	Картометрический метод	0.10	–
2469	425454.26	1330057.04	Картометрический метод	0.10	–
2470	425444.08	1330089.58	Картометрический метод	0.10	–
2471	425399.75	1330074.05	Картометрический метод	0.10	–
2472	425410.41	1330041.73	Картометрический метод	0.10	–
2473	425421.54	1330008.02	Картометрический метод	0.10	–
2474	425465.55	1330020.99	Картометрический метод	0.10	–
2475	425484.67	1330026.62	Картометрический метод	0.10	–
2476	425488.48	1330014.47	Картометрический метод	0.10	–
2477	425552.99	1329808.38	Картометрический метод	0.10	–
2478	425642.01	1329524.11	Картометрический метод	0.10	–
2479	425647.46	1329526.06	Картометрический метод	0.10	–
2480	425643.91	1329536.89	Картометрический метод	0.10	–
2481	425673.49	1329548.44	Картометрический метод	0.10	–
2482	425677.35	1329536.72	Картометрический метод	0.10	–
2462	425723.60	1329553.22	Картометрический метод	0.10	–
–	–	–	–	–	–
2431	425914.65	1329460.59	Картометрический метод	0.10	–
2432	425861.88	1329444.48	Картометрический метод	0.10	–
2433	425862.23	1329435.61	Картометрический метод	0.10	–
2434	425855.98	1329435.44	Картометрический метод	0.10	–
2435	425854.80	1329442.32	Картометрический метод	0.10	–
2436	425838.52	1329437.35	Картометрический метод	0.10	–
2437	425812.32	1329456.93	Картометрический метод	0.10	–
2438	425786.06	1329478.71	Картометрический метод	0.10	–
2439	425784.12	1329480.43	Картометрический метод	0.10	–
2440	425783.82	1329480.72	Картометрический метод	0.10	–
2441	425779.26	1329487.67	Картометрический метод	0.10	–
2442	425750.07	1329519.68	Картометрический метод	0.10	–
2443	425736.83	1329551.29	Картометрический метод	0.10	–
2444	425724.45	1329583.29	Картометрический метод	0.10	–
2445	425733.45	1329587.57	Картометрический метод	0.10	–
2446	425790.02	1329614.21	Картометрический метод	0.10	–

Обозначение характерных точек границ	Координаты, м		Метод определения координат характерной точки	Средняя квадратическая погрешность положения характерной точки (M_t), м	Описание обозначения точки на местности (при наличии)
	X	Y			
1	2	3	4	5	6
2447	425858.98	1329637.28	Картометрический метод	0.10	–
2448	425865.00	1329618.42	Картометрический метод	0.10	–
2449	425904.07	1329495.28	Картометрический метод	0.10	–
2431	425914.65	1329460.59	Картометрический метод	0.10	–
–	–	–	–	–	–
2518	422066.46	1332931.92	Картометрический метод	0.10	–
2519	422051.53	1333035.03	Картометрический метод	0.10	–
2520	421999.72	1333022.70	Картометрический метод	0.10	–
2521	421989.76	1333022.88	Картометрический метод	0.10	–
2522	421988.19	1333022.01	Картометрический метод	0.10	–
2523	421968.85	1333018.10	Картометрический метод	0.10	–
2524	421981.42	1332957.50	Картометрический метод	0.10	–
2525	421994.11	1332895.32	Картометрический метод	0.10	–
2518	422066.46	1332931.92	Картометрический метод	0.10	–
–	–	–	–	–	–
5	421567.01	1334444.06	Картометрический метод	0.10	–
6	421561.24	1334448.02	Картометрический метод	0.10	–
7	421563.50	1334451.31	Картометрический метод	0.10	–
8	421569.27	1334447.35	Картометрический метод	0.10	–
5	421567.01	1334444.06	Картометрический метод	0.10	–
–	–	–	–	–	–
1	421470.71	1334394.16	Картометрический метод	0.10	–
2	421466.12	1334393.87	Картометрический метод	0.10	–
3	421465.99	1334395.87	Картометрический метод	0.10	–
4	421470.58	1334396.16	Картометрический метод	0.10	–
1	421470.71	1334394.16	Картометрический метод	0.10	–
–	–	–	–	–	–
2487	424913.46	1331415.25	Картометрический метод	0.10	–
2488	424911.46	1331415.31	Картометрический метод	0.10	–
2489	424911.52	1331417.31	Картометрический метод	0.10	–
2490	424913.52	1331417.25	Картометрический метод	0.10	–
2487	424913.46	1331415.25	Картометрический метод	0.10	–
–	–	–	–	–	–
2427	422569.76	1333624.68	Картометрический метод	0.10	–
2428	422569.82	1333626.68	Картометрический метод	0.10	–
2429	422567.82	1333626.74	Картометрический метод	0.10	–
2430	422567.76	1333624.74	Картометрический метод	0.10	–
2427	422569.76	1333624.68	Картометрический метод	0.10	–
–	–	–	–	–	–
776	423927.72	1332223.93	Картометрический метод	0.10	–
777	423925.72	1332223.99	Картометрический метод	0.10	–
778	423925.78	1332225.99	Картометрический метод	0.10	–
779	423927.78	1332225.93	Картометрический метод	0.10	–
776	423927.72	1332223.93	Картометрический метод	0.10	–
–	–	–	–	–	–
2534	424670.47	1331719.97	Картометрический метод	0.10	–
2535	424670.52	1331721.97	Картометрический метод	0.10	–
2536	424668.52	1331722.03	Картометрический метод	0.10	–
2537	424668.47	1331720.03	Картометрический метод	0.10	–
2534	424670.47	1331719.97	Картометрический метод	0.10	–
–	–	–	–	–	–
2450	422925.14	1333165.80	Картометрический метод	0.10	–
2451	422925.19	1333167.80	Картометрический метод	0.10	–
2452	422923.19	1333167.85	Картометрический метод	0.10	–
2453	422923.14	1333165.85	Картометрический метод	0.10	–
2450	422925.14	1333165.80	Картометрический метод	0.10	–
–	–	–	–	–	–
2454	422977.16	1333141.21	Картометрический метод	0.10	–

Обозначение характерных точек границ	Координаты, м		Метод определения координат характерной точки	Средняя квадратическая погрешность положения характерной точки (M_t), м	Описание обозначения точки на местности (при наличии)
	X	Y			
1	2	3	4	5	6
2455	422977.21	1333143.21	Картометрический метод	0.10	–
2456	422975.22	1333143.27	Картометрический метод	0.10	–
2457	422975.16	1333141.27	Картометрический метод	0.10	–
2454	422977.16	1333141.21	Картометрический метод	0.10	–
–	–	–	–	–	–
2458	423046.02	1333078.44	Картометрический метод	0.10	–
2459	423046.08	1333080.44	Картометрический метод	0.10	–
2460	423044.08	1333080.49	Картометрический метод	0.10	–
2461	423044.02	1333078.50	Картометрический метод	0.10	–
2458	423046.02	1333078.44	Картометрический метод	0.10	–
–	–	–	–	–	–
2483	424027.46	1332140.37	Картометрический метод	0.10	–
2484	424025.47	1332140.42	Картометрический метод	0.10	–
2485	424025.52	1332142.42	Картометрический метод	0.10	–
2486	424027.52	1332142.37	Картометрический метод	0.10	–
2483	424027.46	1332140.37	Картометрический метод	0.10	–
–	–	–	–	–	–
2514	424999.10	1331393.62	Картометрический метод	0.10	–
2515	424999.15	1331395.62	Картометрический метод	0.10	–
2516	424997.16	1331395.67	Картометрический метод	0.10	–
2517	424997.10	1331393.67	Картометрический метод	0.10	–
2514	424999.10	1331393.62	Картометрический метод	0.10	–
–	–	–	–	–	–
2538	423920.31	1332233.33	Картометрический метод	0.10	–
2539	423920.36	1332235.33	Картометрический метод	0.10	–
2540	423918.36	1332235.38	Картометрический метод	0.10	–
2541	423918.31	1332233.39	Картометрический метод	0.10	–
2538	423920.31	1332233.33	Картометрический метод	0.10	–
–	–	–	–	–	–
2530	422771.67	1333274.95	Картометрический метод	0.10	–
2531	422769.67	1333275.00	Картометрический метод	0.10	–
2532	422769.73	1333277.00	Картометрический метод	0.10	–
2533	422771.72	1333276.95	Картометрический метод	0.10	–
2530	422771.67	1333274.95	Картометрический метод	0.10	–
–	–	–	–	–	–
2526	422571.01	1333590.42	Картометрический метод	0.10	–
2527	422569.02	1333590.47	Картометрический метод	0.10	–
2528	422569.07	1333592.47	Картометрический метод	0.10	–
2529	422571.07	1333592.41	Картометрический метод	0.10	–
2526	422571.01	1333590.42	Картометрический метод	0.10	–
Граница1(4)	–	–	–	–	–
2491	430476.01	1324343.46	Картометрический метод	0.10	–
2492	430227.61	1324187.11	Картометрический метод	0.10	–
2493	430219.25	1324181.84	Картометрический метод	0.10	–
2494	430201.73	1324170.82	Картометрический метод	0.10	–
2495	430196.09	1324213.08	Картометрический метод	0.10	–
2496	430150.08	1324557.18	Картометрический метод	0.10	–
2497	430148.27	1324570.76	Картометрический метод	0.10	–
2498	430152.86	1324571.50	Картометрический метод	0.10	–
2499	430152.94	1324571.04	Картометрический метод	0.10	–
2500	430155.14	1324571.40	Картометрический метод	0.10	–
2501	430155.06	1324571.86	Картометрический метод	0.10	–
2502	430533.50	1324633.18	Картометрический метод	0.10	–
2503	430537.19	1324633.60	Картометрический метод	0.10	–
2504	430537.18	1324633.77	Картометрический метод	0.10	–
2505	430541.43	1324634.46	Картометрический метод	0.10	–
2506	430562.06	1324637.80	Картометрический метод	0.10	–
2507	430562.52	1324654.45	Картометрический метод	0.10	–

Обозначение характерных точек границ	Координаты, м		Метод определения координат характерной точки	Средняя квадратическая погрешность положения характерной точки (M_t), м	Описание обозначения точки на местности (при наличии)
	X	Y			
1	2	3	4	5	6
2508	430568.31	1324656.84	Картометрический метод	0.10	–
2509	430567.81	1324638.72	Картометрический метод	0.10	–
2510	430567.42	1324624.64	Картометрический метод	0.10	–
2511	430567.27	1324619.19	Картометрический метод	0.10	–
2512	430561.67	1324416.32	Картометрический метод	0.10	–
2513	430551.50	1324390.97	Картометрический метод	0.10	–
2491	430476.01	1324343.46	Картометрический метод	0.10	–

3. Сведения о характерных точках части (частей) границы объекта					
Обозначение характерных точек части границы	Координаты, м		Метод определения координат характерной точки	Средняя квадратическая погрешность положения характерной точки (M_t), м	Описание обозначения точки на местности (при наличии)
	X	Y			
1	2	3	4	5	6
–	–	–	–	–	–