


УТВЕРЖДАЮ:
И.о. Руководителя департамента
городского
хозяйства администрации
городского округа Тольятти


_____ Е.С. Толстенко
подпись _____ Ф.И.О.
« 4 » _____ декабря 2023 г.

Акт
лесопатологического обследования № 50

лесных насаждений Тольяттинского лесничества (городские леса)
Самарской области (субъект Российской Федерации)

Способ лесопатологического обследования: 1. Визуальный
2. Инструментальный

Место проведения

Участковое лесничество	Урочище (дача)	Квартал (кварталы)	Выдел (выделы)	Площадь, га
Тольяттинское		9	31	9,6

Лесопатологическое обследование проведено на общей площади 9,6 га.

1. Визуальное обследование участка:

Квартал 9 выдел 31 Тольяттинского участкового лесничества

Наземное Дистанционное

1.1. На площади 9,6 га фактическая таксационная характеристика лесного насаждения соответствует таксационному описанию.

1.2. Лесные насаждения с нарушенной и утраченной устойчивостью выявлены на площади 9,6 га:

Участковое лесничество	Урочище (дача)	Площадь, га		Причина ослабления (гибели)
		с нарушенной устойчивостью	с утраченной устойчивостью	
Тольяттинское		9,6	-	830,821,822



1.3. В обследованных лесных участках прогнозируется:

Прогноз	Площадь, га
Ослабление лесных насаждений	9,6
Усыхание лесных насаждений различной степени	-
Развитие очагов вредных организмов	-

1.4. Обнаружено загрязнение лесного участка отходами и выбросами:
 промышленными
 бытовыми

Вид загрязнения	Размеры загрязнения			Объем, кубм	Площадь загрязнения, га
	длина, м	ширина, м	высота, м		

ЗАКЛЮЧЕНИЕ

В квартале 9 выдел 31 на площади 9,6 га СВКС составляет 1,7 – ослабленное лесное насаждение. Насаждение подвержено негативному воздействию комплекса неблагоприятных факторов, таких как «Засуха», «Ветровал», «Бурелом».

Для уточнения характеристик санитарного состояния насаждения и назначения санитарно-оздоровительного мероприятия требуется проведение ЛПО инструментальным способом.

Дата проведения обследования: 23.10.2023

Дата составления документа: 21.11.2023


Исполнитель работ по проведению лесопатологического обследования:

Организация: МКУ «Тольяттинское лесничество».

Лесничий МКУ «Тольяттинское лесничество»
 Безбородов С.В.

Директор МКУ «Тольяттинское лесничество»
 Подгорнов А.А.

Телефон 8(8482)70-50-80







Результаты проведения лесопатологического обследования лесных насаждений за _____

Субъект Российской Федерации Самарская область
Участковое лесничество Тольяттинское
Лесничество (городские леса) Тольяттинское
Урочище (лесная дача)

9	31	9,6	3	4	5	6	7	8	Таксационная характеристика Лесного насаждения								18	Распределение деревьев по категориям состояния, % от запаса												34	35	36	
									10Д	Дн	30	12	16	СТР	0,3	17		18	19	20	21	22	23	24	25	26	27	28	29				30
1	2	3	4	5	6	9	10	11	12	13	14	15	16	17	18	19	20	21	22	23	24	25	26	27	28	29	30	31	32	33	34	35	36
Номер квартала	Номер выдела	Площадь выдела, га	Целевое назначение лесов	Категория защитных лесов	ОЗУ	Номер лесопатологического выдела	Площадь лесопатологического выдела, га	состав	порода	возраст	средняя высота, м	средний диаметр, см	тип леса	плотота	бонитет	запас, куб. м/га	число деревьев на временной пробной площади, шт.	без признаков ослабления	ослабленные	сильно ослабленные	увядающие	свежий сухой	свежий ветровал	свежий дурелом	старый сухой	старый ветровал	старый дурелом	Причина ослабления, поврежденная	Подлежит рубке, % от запаса	ЛП(И)	Назначенные мероприятия		
								10С	С	160	32	52	СТР	0,3	1	200		Н	Н	Н	Н	Н	Н	Н	Н	Н	Н	830, 821, 822	10	ЛП(И)	вид		
								10Д	Дн	30	12	16	СТР	0,3	1	50		Н	Н	Н	Н	Н	Н	Н	Н	Н	Н	830, 821, 822	10	ЛП(И)	площадь, га		

Условные обозначения: Н – деревья не подлежат рубке; Р – деревья подлежат рубке.

Исполнитель работ по проведению лесопатологического обследования:
Лесничий МКУ «Тольяттинское лесничество» Безбородов С.В.

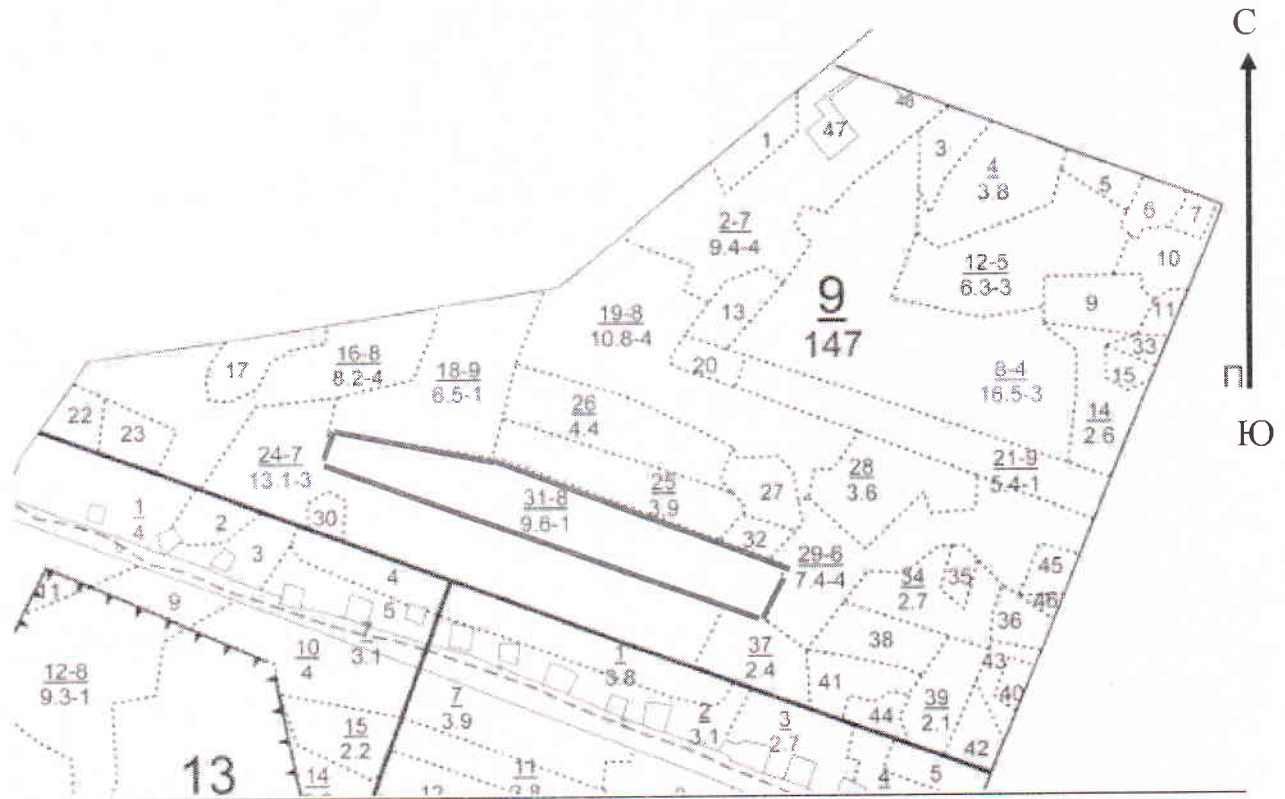
Директор МКУ «Тольяттинское лесничество» Подгорнов А.А.

Дата составления документа 21.11.2023
Телефон 8(8482)70-50-80


подпись
полный



Абрис участка
квартал 9 выдел 31 площадь 9,6 га,
Тольяттинского участкового лесничества
Масштаб 1:10 000



Условные обозначения:

- граница лесного участка.

№ квартала	№ выдела	№ лесопатологического	Размеры ленты (круговой площадки) перечета					Координаты начала, конца и поворотных точек лент перечета / центров круговых площадок перечета
			№ ленты (площадь)	Длина, м	Ширина, м	Радиус, м	Площадь, га	
30	1							
Итого:								

Пространственное размещение лесопатологических выделов

Номера точек	Координаты		Румбы линий	Длина, м
1	53.305856	49.195122		

Исполнитель работ по проведению лесопатологического обследования:
Лесничий МКУ «Тольяттинское лесничество» Безбородов С.В.

Директор МКУ «Тольяттинское лесничество»
Подгорнов А.А.

Дата составления документа 21.11.2023 Телефон 8(8482)70-50-80