

Филиал публично-правовой компании "Роскадастр" по Самарской области

полное наименование органа регистрации прав

Выписка из Единого государственного реестра недвижимости об объекте недвижимости

Сведения о характеристиках объекта недвижимости

На основании запроса от 31.03.2026, поступившего на рассмотрение 31.03.2026, сообщаем, что согласно записям Единого государственного реестра недвижимости:

Раздел 1 Лист 1

Земельный участок			
вид объекта недвижимости			

Лист № 1 раздела 1	Всего листов раздела 1: 5	Всего разделов: 7	Всего листов выписки: 26
--------------------	---------------------------	-------------------	--------------------------

31.03.2026г. № КУВИ-001/2026-42850442	
Кадастровый номер:	63:09:0101183:12341
Номер кадастрового квартала:	63:09:0101183
Дата присвоения кадастрового номера:	04.10.2023

Ранее присвоенный государственный учетный номер:	данные отсутствуют
Местоположение:	Российская Федерация, Самарская область, городской округ Тольятти, г. Тольятти, улица 40 лет Победы, земельный участок № 37В
Площадь:	6000 +/- 27
Кадастровая стоимость, руб.:	22878540
Кадастровые номера расположенных в пределах земельного участка объектов недвижимости:	данные отсутствуют
Кадастровые номера объектов недвижимости, из которых образован объект недвижимости:	63:09:0101183:9620
Кадастровые номера образованных объектов недвижимости:	данные отсутствуют
Категория земель:	Земли населенных пунктов
Виды разрешенного использования:	Объекты торговли (торговые центры, торгово-развлекательные центры (комплексы) (4.2), обслуживание автотранспорта (4.9)
Сведения о кадастровом инженере:	Елисеев Евгений Михайлович, СНИЛС 071-245-814 44, договор на выполнение кадастровых работ от 25.09.2023 № 28/к, дата завершения кадастровых работ: 28.09.2023
Сведения о лесах, водных объектах и об иных природных объектах, расположенных в пределах земельного участка:	данные отсутствуют

полное наименование должности	 <p align="center">ДОКУМЕНТ ПОДПИСАН ЭЛЕКТРОННОЙ ПОДПИСЬЮ</p> <p align="center"><small>Сертификат: 83997148184797998005552191040001978443</small></p> <p align="center"><small>Владелец: ПУБЛИЧНО-ПРАВОВАЯ КОМПАНИЯ РОСКАДАСТР</small></p> <p align="center"><small>Действителен: с 24.12.2025 по 19.03.2027</small></p>	инициалы, фамилия

Земельный участок			
вид объекта недвижимости			
Лист № 2 раздела 1	Всего листов раздела 1: 5	Всего разделов: 7	Всего листов выписки: 26
31.03.2026г. № КУВИ-001/2026-42850442			
Кадастровый номер:		63:09:0101183:12341	
Сведения о том, что земельный участок полностью расположен в границах зоны с особыми условиями использования территории, территории объекта культурного наследия, сельскохозяйственного угодья в составе земель сельскохозяйственного назначения, публичного сервитута	Земельный участок полностью расположен в границах зоны с реестровым номером 63:09-6.247 от 25.02.2014, ограничение использования земельного участка в пределах зоны: 1. Основной целью создания и обеспечения режима в зоне санитарной охраны источников водоснабжения (далее - ЗСО) является санитарная охрана от загрязнения источников водоснабжения, а также территорий, на которых они расположены. 2. Ограничения использования земельных участков и объектов капитального строительства на территории санитарных, защитных и санитарно-защитных зон источников водоснабжения определяются режимами использования земельных участков и объектов капитального строительства, устанавливаемыми в соответствии с законодательством Российской Федерации, в том числе с Федеральным законом от 30.03.1999 №52-ФЗ «О санитарно-эпидемиологическом благополучии населения». 3. Содержание указанного режима определено санитарно-эпидемиологическими правилами и нормативами СанПиН 2.1.4.1110-02 «Зоны санитарной охраны источников водоснабжения и водопроводов питьевого назначения». 4. В соответствии с СанПиН 2.1.4.1110-02 территория первого пояса ЗСО должна быть спланирована для отвода поверхностного стока за её пределы, озеленена, ограждена и обеспечена охраной. Дорожки к сооружениям должны иметь твёрдое покрытие. Не допускается: - посадка высокоствольных деревьев; - все виды строительства, не имеющие непосредственного отношения к эксплуатации, реконструкции и расширению водопроводных сооружений, в том числе прокладка трубопроводов различного назначения; - размещение жилых и хозяйственно-бытовых зданий, проживание людей. На территории первого пояса здания должны быть оборудованы канализацией с отведением сточных вод в ближайшую систему бытовой или производственной канализации или на местные станции очистных сооружений, расположенные за пределами первого пояса зон санитарной охраны с учётом санитарного режима на территории второго пояса. 5. В пределах второго и третьего поясов зоны санитарной охраны подземных источников водоснабжения запрещается: - закачка отработанных вод в подземные горизонты; - подземное складирование твёрдых отходов; - разработка недр земли; - размещение складов горюче-смазочных материалов, ядохимикатов и минеральных удобрений, накопителей промстоков, шламохранилищ и других объектов, обуславливающих опасность химического загрязнения подземных вод (размещение таких объектов допускается в пределах третьего пояса ЗСО только при использовании защищённых подземных вод, при условии выполнения специальных мероприятий по защите водоносного горизонта от загрязнения при наличии санитарно-эпидемиологического заключения центра государственного санитарно-эпидемиологического надзора, выданного с учётом заключения органов геологического контроля). 6. Кроме ограничений, указанных в части 5 настоящей статьи, в пределах второго пояса зоны санитарной охраны подземных источников водоснабжения также запрещается: - размещение кладбищ,		

	 <p>ДОКУМЕНТ ПОДПИСАН ЭЛЕКТРОННОЙ ПОДПИСЬЮ</p> <p>Сертификат: 83997148184797998005552191040001978443 Владелец: ПУБЛИЧНО-ПРАВОВАЯ КОМПАНИЯ РОСКАДАСТР Действителен: с 24.12.2025 по 19.03.2027</p>	
полное наименование должности		инициалы, фамилия

Земельный участок			
вид объекта недвижимости			
Лист № 3 раздела 1	Всего листов раздела 1: 5	Всего разделов: 7	Всего листов выписки: 26
31.03.2026г. № КУВИ-001/2026-42850442			
Кадастровый номер:		63:09:0101183:12341	
Сведения о том, что земельный участок полностью расположен в границах зоны с особыми условиями использования территории, территории объекта культурного наследия, сельскохозяйственного угодья в составе земель сельскохозяйственного назначения, публичного сервитута	скотомогильников, полей ассенизации, полей фильтрации, навозохранилищ, силосных траншей, животноводческих и птицеводческих предприятий и других объектов, обуславливающих опасность микробного загрязнения подземных вод; - применение удобрений и ядохимикатов; - рубка леса главного пользования и реконструкции., вид/наименование: Третий пояс зоны санитарной охраны источников водоснабжения, тип: Санитарно-защитная зона предприятий, сооружений и иных объектов, номер: 86, решения: 1. дата решения: 24.12.2008, номер решения: 1059 2. дата решения: 12.12.2017, номер решения: 2001, наименование ОГВ/ОМСУ: ФГБУ "ФКП Росреестра"		
Сведения о том, что земельный участок расположен в границах особой экономической зоны, территории опережающего развития, зоны территориального развития в Российской Федерации, игровой зоны:	данные отсутствуют		
Сведения о том, что земельный участок расположен в границах особо охраняемой природной территории, Байкальской природной территории и ее экологических зон, лесопарковом зеленом поясе, охотничьего угодья, лесничества:	данные отсутствуют		
Сведения о расположении земельного участка и (или) расположенного на нем объекта недвижимости в границах территории, в отношении которой принято решение о резервировании земель для государственных или муниципальных нужд:	данные отсутствуют		
Сведения о результатах проведения государственного земельного надзора:	данные отсутствуют		
Сведения о расположении земельного участка в границах территории, в отношении которой утвержден проект межевания территории:	данные отсутствуют		
Условный номер земельного участка:	данные отсутствуют		
Сведения о принятии акта и (или) заключении договора, предусматривающих предоставление в соответствии с земельным законодательством исполнительным органом государственной власти или органом местного самоуправления, находящегося в государственной или муниципальной собственности земельного участка для строительства наемного дома социального использования или наемного дома коммерческого использования:	данные отсутствуют		

полное наименование должности		ДОКУМЕНТ ПОДПИСАН ЭЛЕКТРОННОЙ ПОДПИСЬЮ	инициалы, фамилия
	Сертификат: 83997148184797998005552191040001978443 Владелец: ПУБЛИЧНО-ПРАВОВАЯ КОМПАНИЯ РОСКАДАСТР Действителен: с 24.12.2025 по 19.03.2027		

Земельный участок			
вид объекта недвижимости			
Лист № 4 раздела 1	Всего листов раздела 1: 5	Всего разделов: 7	Всего листов выписки: 26
31.03.2026г. № КУВИ-001/2026-42850442			
Кадастровый номер:		63:09:0101183:12341	
Сведения о том, что земельный участок или земельные участки образованы на основании решения об изъятии земельного участка и (или) расположенного на нем объекта недвижимости для государственных или муниципальных нужд:	данные отсутствуют		
Сведения о том, что земельный участок образован из земель или земельного участка, государственная собственность на которые не разграничена:	данные отсутствуют		
Сведения о наличии земельного спора о местоположении границ земельных участков:	данные отсутствуют		
Статус записи об объекте недвижимости:	Сведения об объекте недвижимости имеют статус "актуальные"		
Особые отметки:	Сведения об ограничениях права на объект недвижимости, обременениях данного объекта, не зарегистрированных в реестре прав, ограничений прав и обременений недвижимого имущества: вид ограничения (обременения): ограничения прав на земельный участок, предусмотренные статьей 56 Земельного кодекса Российской Федерации; срок действия: с 04.10.2023; реквизиты документа-основания: постановление от 16.03.2022 № 542-п/1 выдан: Администрация городского округа Тольятти. вид ограничения (обременения): ограничения прав на земельный участок, предусмотренные статьей 56 Земельного кодекса Российской Федерации; срок действия: с 04.10.2023; реквизиты документа-основания: - от 24.12.2008 № 1059; письмо ФГБУ "ФКП Росреестра" от 12.12.2017 № 2001 выдан: ФГБУ "ФКП Росреестра". вид ограничения (обременения): ограничения прав на земельный участок, предусмотренные статьей 56 Земельного кодекса Российской Федерации; срок действия: с 04.10.2023; реквизиты документа-основания: решение от 21.07.2023 № 281 выдан: Управление Роспотребнадзора по Самарской области. вид ограничения (обременения): ограничения прав на земельный участок, предусмотренные статьей 56 Земельного кодекса Российской Федерации; срок действия: с 04.10.2023; реквизиты документа-основания: приказ "О типовых правилах охраны коммунальных тепловых сетей" от 17.08.1992 № 197 выдан: Министерство архитектуры, строительства и жилищно-коммунального хозяйства Российской Федерации. вид ограничения (обременения): ограничения прав на земельный участок, предусмотренные статьей 56 Земельного кодекса Российской Федерации; срок действия: с 04.10.2023; реквизиты документа-основания: правила охраны коммунальных сетей от 17.08.1992 № 197 выдан: Министерством архитектуры, строительства и жилищно-коммунального хозяйства РФ. вид ограничения (обременения): ограничения прав на земельный участок, предусмотренные статьей 56 Земельного кодекса Российской Федерации; срок действия: с 04.10.2023; реквизиты		



ДОКУМЕНТ ПОДПИСАН
ЭЛЕКТРОННОЙ ПОДПИСЬЮ

Сертификат: 83997148184797998005552191040001978443
Владелец: ПУБЛИЧНО-ПРАВОВАЯ КОМПАНИЯ
РОСКАДАСТР
Действителен: с 24.12.2025 по 19.03.2027

полное наименование должности

инициалы, фамилия

Земельный участок			
вид объекта недвижимости			
Лист № 5 раздела 1	Всего листов раздела 1: 5	Всего разделов: 7	Всего листов выписки: 26
31.03.2026г. № КУВИ-001/2026-42850442			
Кадастровый номер:		63:09:0101183:12341	
		<p>документа-основания: постановление "Об установлении публичного сервитута в отношении земельных участков в целях размещения линейного объекта "Строительство участков тепловой сети с целью закольцовки магистральной тепловой сети II ввода на территории Автозаводского района г.о. Тольятти" от 27.08.2020 № №2580-п/1 выдан: Администрация городского округа Тольятти. вид ограничения (обременения): ограничения прав на земельный участок, предусмотренные статьей 56 Земельного кодекса Российской Федерации; срок действия не установлен. Граница земельного участка пересекает границы земельных участков (земельного участка) с кадастровыми номерами (кадастровым номером) 63:09:0101183:9620. Сведения, необходимые для заполнения раздела: 2 - Сведения о зарегистрированных правах, отсутствуют.</p>	
Получатель выписки:		Косачев Владимир Валерьевич, действующий(ая) на основании документа "Доверенность" Администрация городского округа Тольятти	

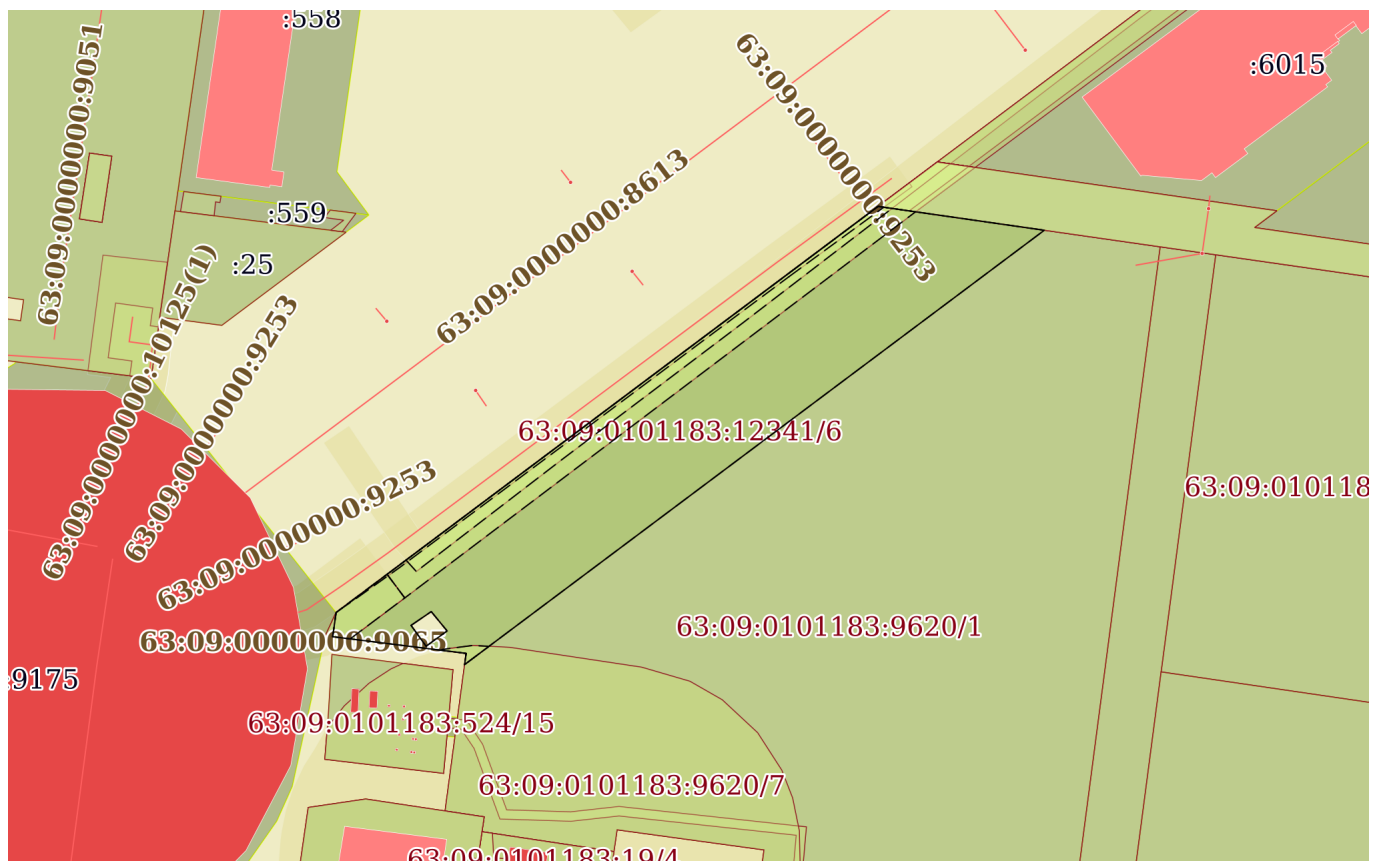
полное наименование должности	 <p>ДОКУМЕНТ ПОДПИСАН ЭЛЕКТРОННОЙ ПОДПИСЬЮ</p> <p>Сертификат: 83997148184797998005552191040001978443 Владелец: ПУБЛИЧНО-ПРАВОВАЯ КОМПАНИЯ РОСКАДАСТР Действителен: с 24.12.2025 по 19.03.2027</p>	инициалы, фамилия
-------------------------------	--	-------------------

Выписка из Единого государственного реестра недвижимости об объекте недвижимости

Описание местоположения земельного участка

Земельный участок			
вид объекта недвижимости			
Лист № 1 раздела 3	Всего листов раздела 3: 1	Всего разделов: 7	Всего листов выписки: 26
31.03.2026г. № КУВИ-001/2026-42850442			
Кадастровый номер:		63:09:0101183:12341	

План (чертеж, схема) земельного участка



Масштаб 1:2000

Условные обозначения:



ДОКУМЕНТ ПОДПИСАН
ЭЛЕКТРОННОЙ ПОДПИСЬЮ

Сертификат: 83997148184797998005552191040001978443
 Владелец: ПУБЛИЧНО-ПРАВОВАЯ КОМПАНИЯ
 РОСКАДАСТР
 Действителен: с 24.12.2025 по 19.03.2027

полное наименование должности

инициалы, фамилия

Выписка из Единого государственного реестра недвижимости об объекте недвижимости

Описание местоположения земельного участка

Земельный участок			
вид объекта недвижимости			
Лист № 1 раздела 3.1	Всего листов раздела 3.1: 1	Всего разделов: 7	Всего листов выписки: 26
31.03.2026г. № КУВИ-001/2026-42850442			
Кадастровый номер:		63:09:0101183:12341	

Описание местоположения границ земельного участка							
№ п/п	Номер точки		Дирекционный угол	Горизонтальное положение, м	Описание закрепления на местности	Кадастровые номера смежных участков	Сведения об адресах правообладателей смежных земельных участков
	начальная	конечная					
1	2	3	4	5	6	7	8
1	1.1.1	1.1.2	7°35.7'	3.03	данные отсутствуют	63:09:0101183:9620	данные отсутствуют
2	1.1.2	1.1.3	277°8.3'	36.05	данные отсутствуют	63:09:0101183:9620	данные отсутствуют
3	1.1.3	1.1.4	8°4.9'	6.54	данные отсутствуют	63:09:0101183:9620	данные отсутствуют
4	1.1.4	1.1.5	53°8.7'	75.76	данные отсутствуют	63:09:0101183:9620	данные отсутствуют
5	1.1.4	1.1.4			данные отсутствуют	63:09:0000000:9175	данные отсутствуют
6	1.1.5	1.1.6	53°8.5'	105.8	данные отсутствуют	63:09:0101183:9620	данные отсутствуют
7	1.1.6	1.1.7	98°10.1'	4.22	данные отсутствуют	63:09:0101183:9620, 63:09:0101183:11517(1)	данные отсутствуют
8	1.1.7	1.1.8	98°9.4'	40.81	данные отсутствуют	63:09:0101183:9620, 63:09:0101183:11517(1)	данные отсутствуют
9	1.1.8	1.1.1	233°8.9'	194.2	данные отсутствуют	63:09:0101183:9620	данные отсутствуют
10	1.2.9	1.2.10	144°12.7'	6.89	данные отсутствуют	63:09:0101183:9620	данные отсутствуют
11	1.2.10	1.2.11	53°59.1'	6.97	данные отсутствуют	63:09:0101183:9620	данные отсутствуют
12	1.2.11	1.2.12	320°37.3'	6.71	данные отсутствуют	63:09:0101183:9620	данные отсутствуют
13	1.2.12	1.2.9	235°37.9'	6.55	данные отсутствуют	63:09:0101183:9620	данные отсутствуют



ДОКУМЕНТ ПОДПИСАН
ЭЛЕКТРОННОЙ ПОДПИСЬЮ

Сертификат: 83997148184797998005552191040001978443
Владелец: ПУБЛИЧНО-ПРАВОВАЯ КОМПАНИЯ
РОСКАДАСТР
Действителен: с 24.12.2025 по 19.03.2027

полное наименование должности

инициалы, фамилия

Выписка из Единого государственного реестра недвижимости об объекте недвижимости

Описание местоположения земельного участка

Земельный участок			
вид объекта недвижимости			
Лист № 1 раздела 3.2	Всего листов раздела 3.2: 1	Всего разделов: 7	Всего листов выписки: 26
31.03.2026г. № КУВИ-001/2026-42850442			
Кадастровый номер:		63:09:0101183:12341	

Сведения о характерных точках границы земельного участка				
Система координат МСК-63, зона 1				
Номер точки	Координаты, м		Описание закрепления на местности	Средняя квадратичная погрешность определения координат характерных точек границ земельного участка, м
	X	Y		
1	2	3	4	5
1	423724.87	1319671.29	Закрепление отсутствует	0.1
2	423727.87	1319671.69	Закрепление отсутствует	0.1
3	423732.35	1319635.92	Закрепление отсутствует	0.1
4	423738.83	1319636.84	Закрепление отсутствует	0.1
5	423784.27	1319697.46	Закрепление отсутствует	0.1
6	423847.73	1319782.11	Закрепление отсутствует	0.1
7	423847.13	1319786.29	Закрепление отсутствует	0.1
8	423841.34	1319826.69	Закрепление отсутствует	0.1
1	423724.87	1319671.29	Закрепление отсутствует	0.1
1	423735.38	1319656.93	Закрепление отсутствует	0.1
2	423739.08	1319662.34	Закрепление отсутствует	0.1
3	423733.89	1319666.6	Закрепление отсутствует	0.1
4	423729.79	1319660.96	Закрепление отсутствует	0.1
1	423735.38	1319656.93	Закрепление отсутствует	0.1

	 <p>ДОКУМЕНТ ПОДПИСАН ЭЛЕКТРОННОЙ ПОДПИСЬЮ</p> <p>Сертификат: 83997148184797998005552191040001978443 Владелец: ПУБЛИЧНО-ПРАВОВАЯ КОМПАНИЯ РОСКАДАСТР Действителен: с 24.12.2025 по 19.03.2027</p>	
полное наименование должности		инициалы, фамилия

Выписка из Единого государственного реестра недвижимости об объекте недвижимости
Сведения о частях земельного участка

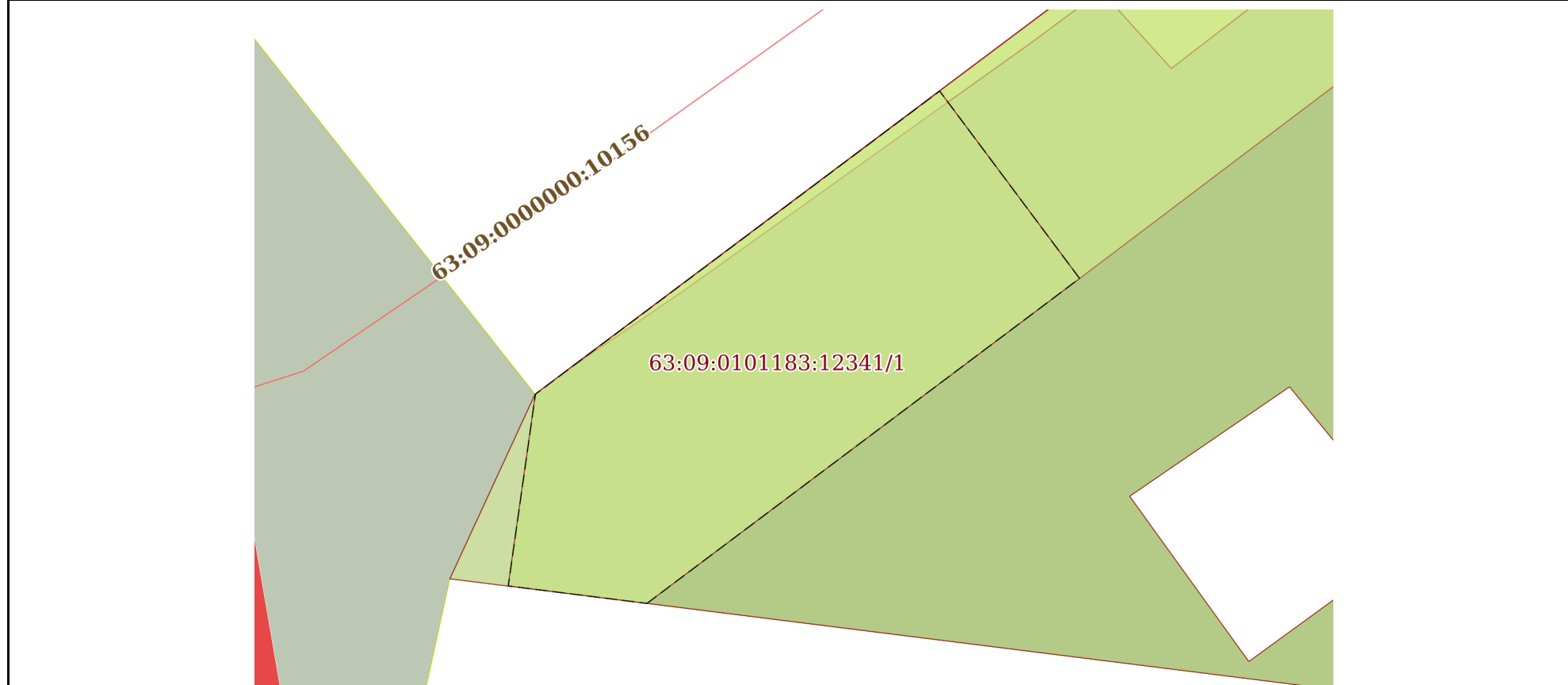
Земельный участок			
вид объекта недвижимости			

Лист № 1 раздела 4	Всего листов раздела 4: 6	Всего разделов: 7	Всего листов выписки: 26
--------------------	---------------------------	-------------------	--------------------------

31.03.2026г. № КУВИ-001/2026-42850442

Кадастровый номер: 63:09:0101183:12341

План (чертеж, схема) части земельного участка Учетный номер части: 63:09:0101183:12341/1



Масштаб 1:200 Условные обозначения:

	 <p>ДОКУМЕНТ ПОДПИСАН ЭЛЕКТРОННОЙ ПОДПИСЬЮ</p> <p>Сертификат: 83997148184797998005552191040001978443 Владелец: ПУБЛИЧНО-ПРАВОВАЯ КОМПАНИЯ РОСКАДАСТР Действителен: с 24.12.2025 по 19.03.2027</p>	
полное наименование должности	инициалы, фамилия	

Земельный участок

вид объекта недвижимости

Лист № 2 раздела 4

Всего листов раздела 4: 6

Всего разделов: 7

Всего листов выписки: 26

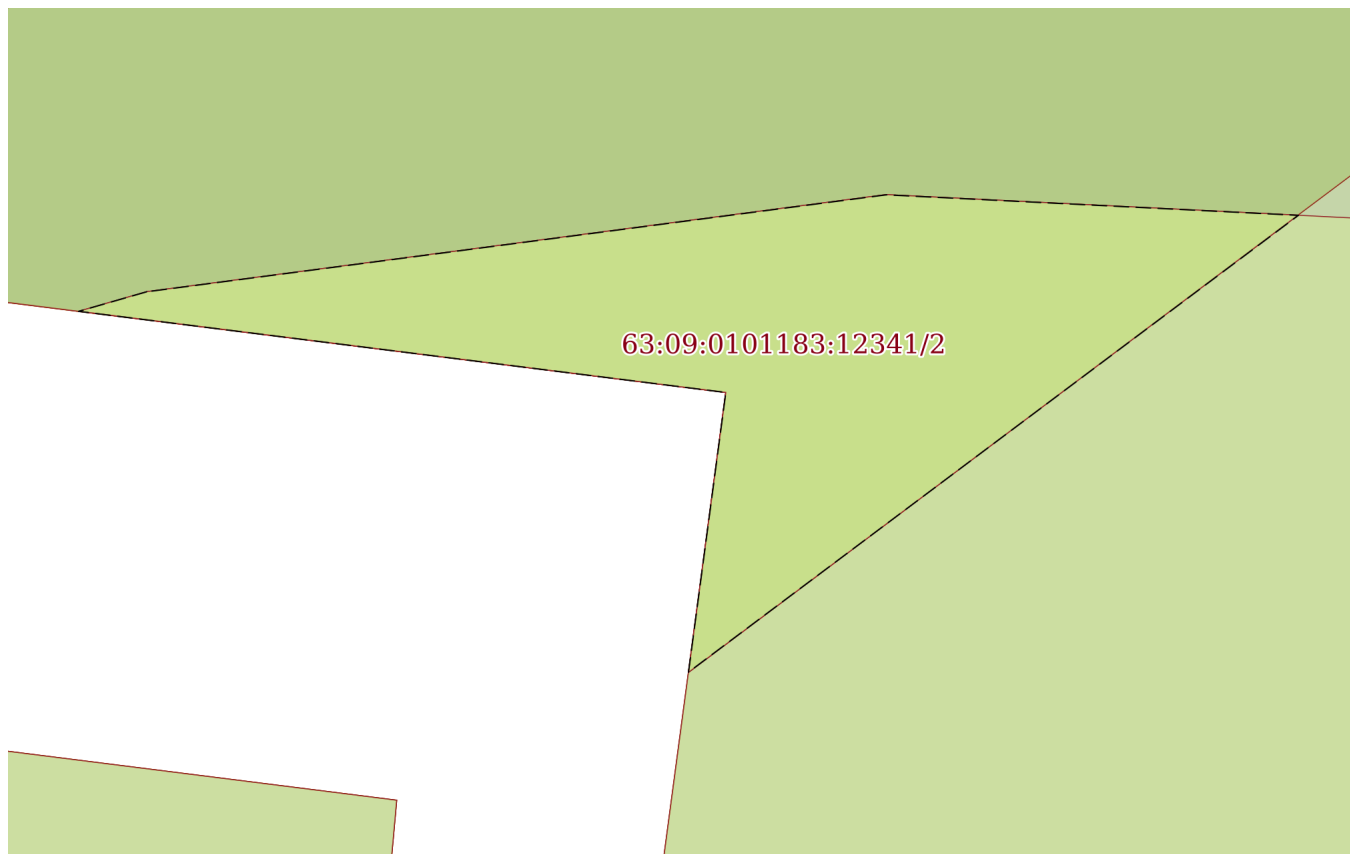
31.03.2026г. № КУВИ-001/2026-42850442

Кадастровый номер:

63:09:0101183:12341

План (чертеж, схема) части земельного участка

Учетный номер части: 63:09:0101183:12341/2



Масштаб 1:80

Условные обозначения:

ДОКУМЕНТ ПОДПИСАН
ЭЛЕКТРОННОЙ ПОДПИСЬЮ

Сертификат: 83997148184797998005552191040001978443

Владелец: ПУБЛИЧНО-ПРАВОВАЯ КОМПАНИЯ

РОСКАДАСТР

Действителен: с 24.12.2025 по 19.03.2027

полное наименование должности

инициалы, фамилия

Земельный участок

вид объекта недвижимости

Лист № 3 раздела 4

Всего листов раздела 4: 6

Всего разделов: 7

Всего листов выписки: 26

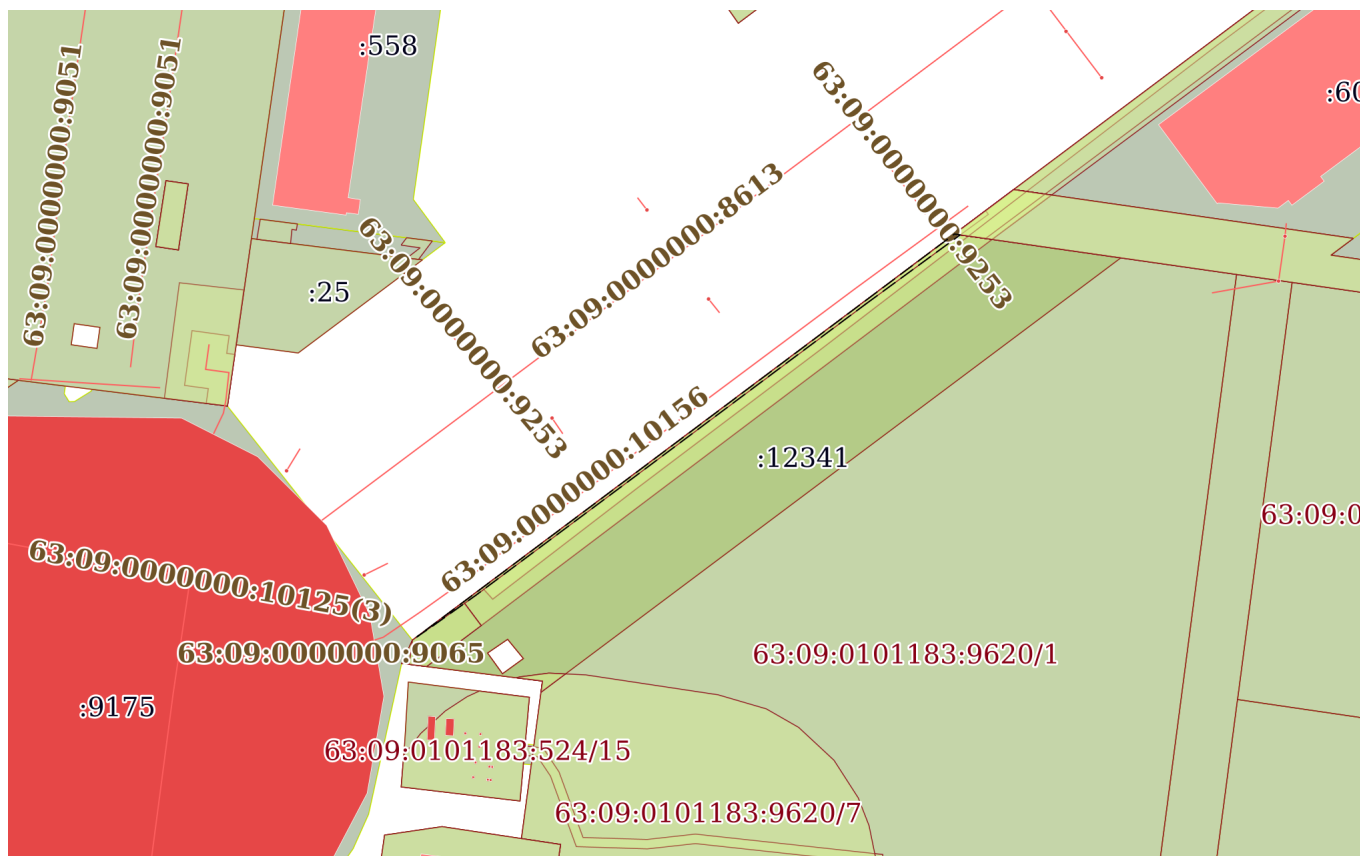
31.03.2026г. № КУВИ-001/2026-42850442

Кадастровый номер:

63:09:0101183:12341

План (чертеж, схема) части земельного участка

Учетный номер части: 63:09:0101183:12341/3



Масштаб 1:2000

Условные обозначения:



ДОКУМЕНТ ПОДПИСАН
ЭЛЕКТРОННОЙ ПОДПИСЬЮ

Сертификат: 83997148184797998005552191040001978443

Владелец: ПУБЛИЧНО-ПРАВОВАЯ КОМПАНИЯ

РОСКАДАСТР

Действителен: с 24.12.2025 по 19.03.2027

полное наименование должности

инициалы, фамилия

Земельный участок

вид объекта недвижимости

Лист № 4 раздела 4

Всего листов раздела 4: 6

Всего разделов: 7

Всего листов выписки: 26

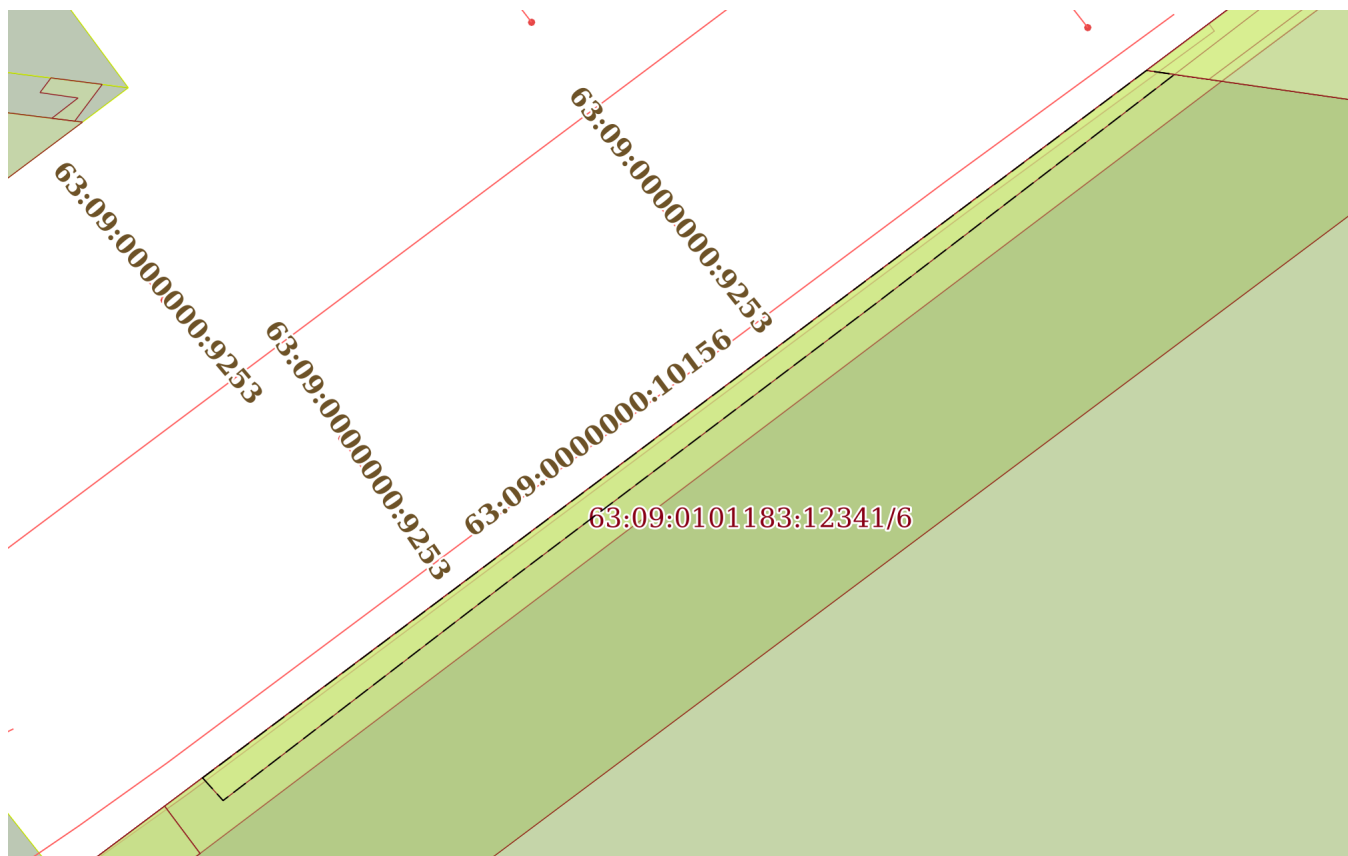
31.03.2026г. № КУВИ-001/2026-42850442

Кадастровый номер:

63:09:0101183:12341

План (чертеж, схема) части земельного участка

Учетный номер части: 63:09:0101183:12341/4



Масштаб 1:1000

Условные обозначения:



ДОКУМЕНТ ПОДПИСАН
ЭЛЕКТРОННОЙ ПОДПИСЬЮ

Сертификат: 83997148184797998005552191040001978443

Владелец: ПУБЛИЧНО-ПРАВОВАЯ КОМПАНИЯ

РОСКАДАСТР

Действителен: с 24.12.2025 по 19.03.2027

полное наименование должности

инициалы, фамилия

Земельный участок

вид объекта недвижимости

Лист № 5 раздела 4

Всего листов раздела 4: 6

Всего разделов: 7

Всего листов выписки: 26

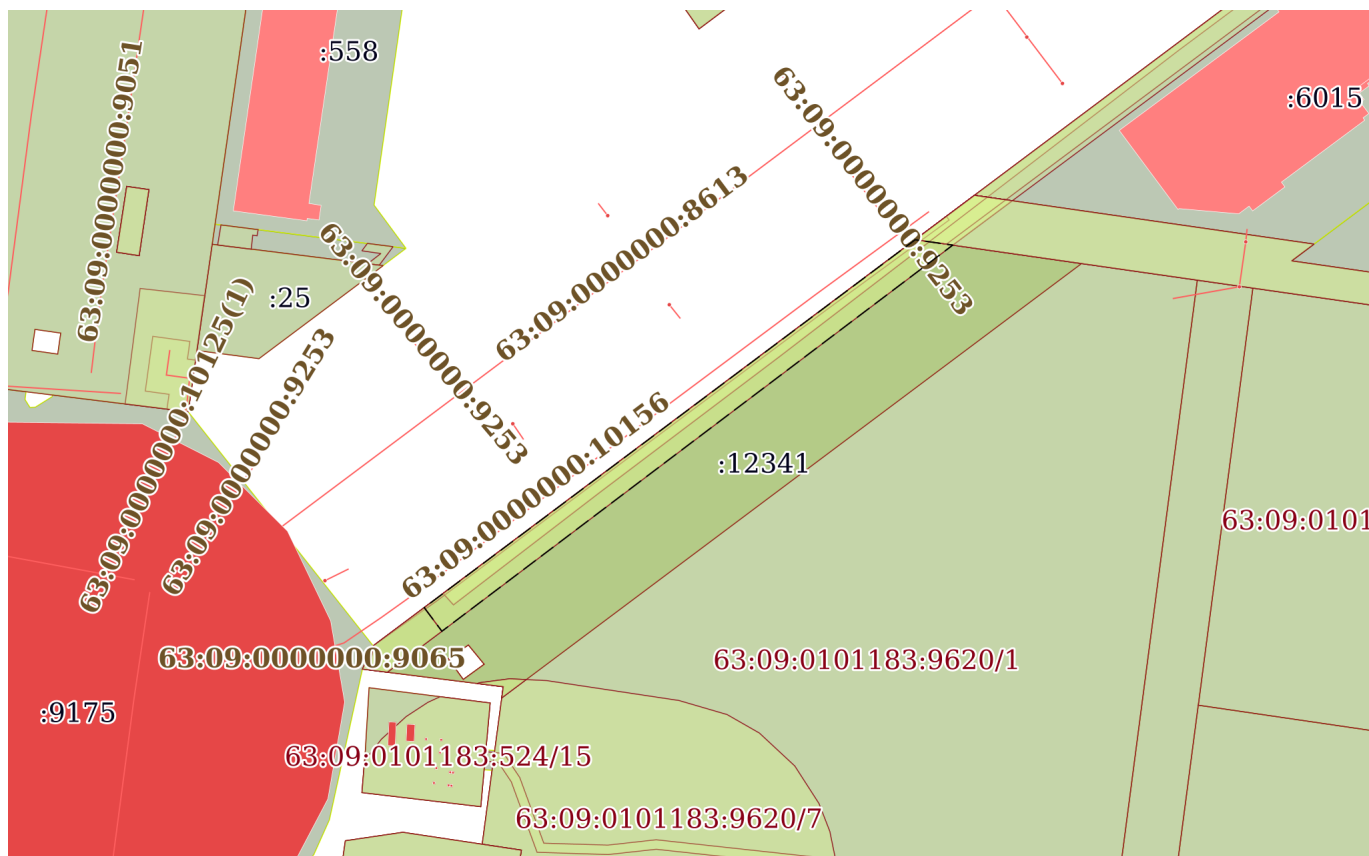
31.03.2026г. № КУВИ-001/2026-42850442

Кадастровый номер:

63:09:0101183:12341

План (чертеж, схема) части земельного участка

Учетный номер части: 63:09:0101183:12341/5



Масштаб 1:2000

Условные обозначения:

ДОКУМЕНТ ПОДПИСАН
ЭЛЕКТРОННОЙ ПОДПИСЬЮ

Сертификат: 83997148184797998005552191040001978443

Владелец: ПУБЛИЧНО-ПРАВОВАЯ КОМПАНИЯ

РОСКАДАСТР

Действителен: с 24.12.2025 по 19.03.2027

полное наименование должности

инициалы, фамилия

Земельный участок

вид объекта недвижимости

Лист № 6 раздела 4

Всего листов раздела 4: 6

Всего разделов: 7

Всего листов выписки: 26

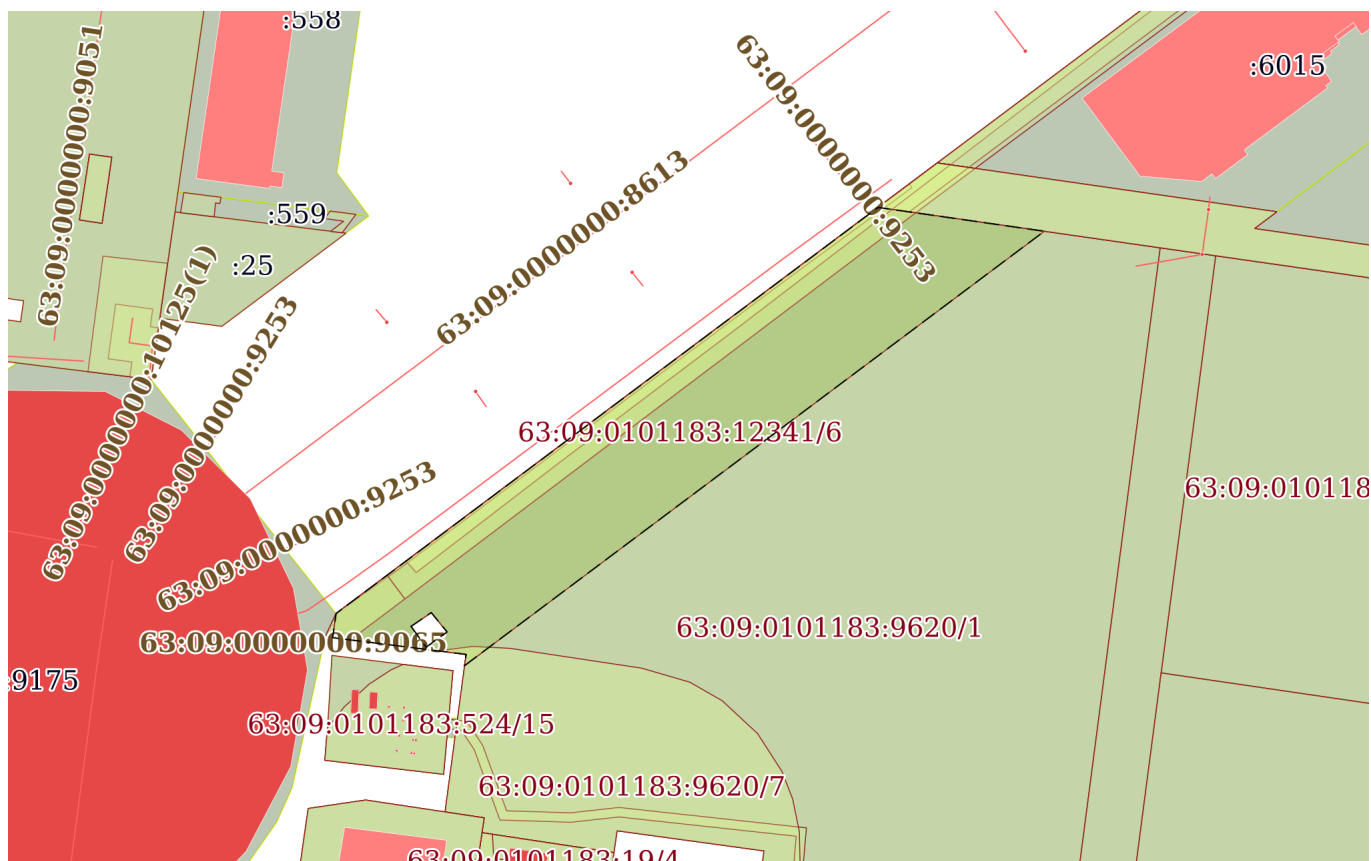
31.03.2026г. № КУВИ-001/2026-42850442

Кадастровый номер:

63:09:0101183:12341

План (чертеж, схема) части земельного участка

Учетный номер части: 63:09:0101183:12341/6



Масштаб 1:2000

Условные обозначения:



ДОКУМЕНТ ПОДПИСАН
ЭЛЕКТРОННОЙ ПОДПИСЬЮ

Сертификат: 83997148184797998005552191040001978443

Владелец: ПУБЛИЧНО-ПРАВОВАЯ КОМПАНИЯ

РОСКАДАСТР

Действителен: с 24.12.2025 по 19.03.2027

полное наименование должности

инициалы, фамилия

Выписка из Единого государственного реестра недвижимости об объекте недвижимости
Сведения о частях земельного участка

Земельный участок			
вид объекта недвижимости			
Лист № 1 раздела 4.1	Всего листов раздела 4.1: 6	Всего разделов: 7	Всего листов выписки: 26
31.03.2026г. № КУВИ-001/2026-42850442			
Кадастровый номер:		63:09:0101183:12341	

Учетный номер части	Площадь, м2	Содержание ограничения в использовании или ограничения права на объект недвижимости или обременения объекта недвижимости
1	2	3
63:09:0101183:12341/1	155	<p>вид ограничения (обременения): ограничения прав на земельный участок, предусмотренные статьей 56 Земельного кодекса Российской Федерации;</p> <p>Срок действия: не установлен;</p> <p>реквизиты документа-основания: постановление от 16.03.2022 № 542-п/1 выдан: Администрация городского округа Тольятти;</p> <p>Содержание ограничения (обременения): Публичный сервитут для размещения линейного объекта "Строительство участков тепловой сети с целью закольцовки магистральной тепловой сети II ввода на территории Автозаводского района г.о. Тольятти", на срок 10 (десять) лет;</p> <p>Реестровый номер границы: 63:09-6.1021;</p> <p>Вид объекта реестра границ: Зона с особыми условиями использования территории;</p> <p>Вид зоны по документу: Публичный сервитут; Тип зоны: Зона публичного сервитута; Номер: 1</p>
63:09:0101183:12341/2	22	<p>вид ограничения (обременения): ограничения прав на земельный участок, предусмотренные статьей 56 Земельного кодекса Российской Федерации;</p> <p>Срок действия: не установлен;</p> <p>реквизиты документа-основания: решение от 21.07.2023 № 281 выдан: Управление Роспотребнадзора по Самарской области;</p> <p>Содержание ограничения (обременения): Ограничения использования земельных участков, расположенных в границах санитарно-защитной зоны, в соответствии с пунктом 5 Постановления Правительства РФ от 03.03.2018 г. №222: не допускается использования земельных участков в целях: а) размещения жилой застройки, объектов образовательного и медицинского назначения, спортивных сооружений открытого типа, организаций отдыха детей и их оздоровления, зон рекреационного назначения и для ведения дачного хозяйства и садоводства; б) размещения объектов для производства и хранения лекарственных средств, объектов пищевых отраслей промышленности, оптовых складов продовольственного сырья и пищевой продукции, комплексов водопроводных сооружений для подготовки и хранения питьевой воды, использования земельных участков в целях производства, хранения и переработки сельскохозяйственной продукции, предназначенной для дальнейшего использования в качестве пищевой продукции, если химическое, физическое и (или) биологическое воздействие</p>



ДОКУМЕНТ ПОДПИСАН
ЭЛЕКТРОННОЙ ПОДПИСЬЮ

Сертификат: 83997148184797998005552191040001978443

Владелец: ПУБЛИЧНО-ПРАВОВАЯ КОМПАНИЯ

РОСКАДАСТР

Действителен: с 24.12.2025 по 19.03.2027

полное наименование должности

инициалы, фамилия

Земельный участок			
вид объекта недвижимости			
Лист № 2 раздела 4.1	Всего листов раздела 4.1: 6	Всего разделов: 7	Всего листов выписки: 26

31.03.2026г. № КУВИ-001/2026-42850442

Кадастровый номер:

63:09:0101183:12341

		<p>объекта, в отношении которого установлена санитарно-защитная зона, приведет к нарушению качества и безопасности таких средств, сырья, воды и продукции в соответствии с установленными к ним требованиями.;</p> <p>Реестровый номер границы: 63:09-6.1211;</p> <p>Вид объекта реестра границ: Зона с особыми условиями использования территории;</p> <p>Вид зоны по документу: Санитарно-защитная зона для действующей АЗС физического лица Богомолова И.С. на земельном участке с кадастровым номером 63:09:0101183:19 по адресу: Российская Федерация, Самарская область, г. Тольятти, Автозаводский район, ул. 40 лет Победы, 37; Тип зоны: Санитарно-защитная зона предприятий, сооружений и иных объектов</p>
63:09:0101183:12341/3	120	<p>вид ограничения (обременения): ограничения прав на земельный участок, предусмотренные статьей 56 Земельного кодекса Российской Федерации;</p> <p>Срок действия: не установлен;</p> <p>реквизиты документа-основания: приказ "О типовых правилах охраны коммунальных тепловых сетей" от 17.08.1992 № 197 выдан: Министерство архитектуры, строительства и жилищно-коммунального хозяйства Российской Федерации;</p> <p>Содержание ограничения (обременения): В пределах охранных зон тепловых сетей не допускается производить действия, которые могут повлечь нарушения в нормальной работе тепловых сетей, их повреждение, несчастные случаи или препятствующие ремонту: размещать автозаправочные станции, хранилища горюче-смазочных материалов, складировать агрессивные химические материалы; загромождать подходы и подъезды к объектам и сооружениям тепловых сетей, складировать тяжелые и громоздкие материалы, возводить временные строения и заборы; устраивать спортивные и игровые площадки, неорганизованные рынки, остановочные пункты общественного транспорта, стоянки всех видов машин и механизмов, гаражи, огороды и т.п.; устраивать всякого рода свалки, разжигать костры, сжигать бытовой мусор или промышленные отходы; производить работы ударными механизмами, производить сброс и слив едких и коррозионно-активных веществ и горюче-смазочных материалов; проникать в помещения павильонов, центральных и индивидуальных тепловых пунктов посторонним лицам; открывать, снимать, засыпать люки камер тепловых сетей; сбрасывать в камеры мусор, отходы, снег и т.д.; снимать покровный металлический слой тепловой изоляции; разрушать тепловую изоляцию; ходить по трубопроводам надземной прокладки (переход через трубы разрешается только по специальным переходным мостикам); занимать подвалы зданий, особенно имеющих опасность затопления, в которых проложены тепловые сети или оборудованы тепловые вводы под мастерские, склады, для иных целей; тепловые вводы в здания должны быть загерметизированы. В пределах территории охранных зон тепловых сетей без письменного согласия предприятий и организаций, в ведении которых находятся эти сети, запрещается: производить строительство, капитальный ремонт, реконструкцию или снос любых зданий и сооружений; производить земляные работы, планировку грунта, посадку деревьев и кустарников, устраивать монументальные клумбы; производить погрузочно-разгрузочные работы, а также работы, связанные с разбиванием грунта и дорожных покрытий;</p>



ДОКУМЕНТ ПОДПИСАН
ЭЛЕКТРОННОЙ ПОДПИСЬЮ

Сертификат: 83997148184797998005552191040001978443

Владелец: ПУБЛИЧНО-ПРАВОВАЯ КОМПАНИЯ

РОСКАДАСТР

Действителен: с 24.12.2025 по 19.03.2027

полное наименование должности

инициалы, фамилия

Земельный участок			
вид объекта недвижимости			

Лист № 3 раздела 4.1	Всего листов раздела 4.1: 6	Всего разделов: 7	Всего листов выписки: 26
----------------------	-----------------------------	-------------------	--------------------------

31.03.2026г. № КУВИ-001/2026-42850442

Кадастровый номер: 63:09:0101183:12341

		<p>сооружать проезды и переходы через трубопроводы тепловых сетей.;</p> <p>Реестровый номер границы: 63:09-6.1077;</p> <p>Вид объекта реестра границ: Зона с особыми условиями использования территории;</p> <p>Вид зоны по документу: Охранная зона тепловых сетей - сооружения "Строительство участков тепловой сети с целью закольцовки магистральной тепловой сети II ввода (Строительство тепловой сети, участок от Уз.23 до Уз.24. Строительство тепловой сети, участок от ТК2-2в до Уз.24. Строительство тепловой сети, участок от НО 130 до Уз.24. Строительство тепловой сети, участок от Уз.24 до ТК1. Строительство тепловой сети, участок от ТК1 до НО). 5 этап"; Тип зоны: Охранная зона инженерных коммуникаций; Номер: 1</p>
63:09:0101183:12341/4	538	<p>вид ограничения (обременения): ограничения прав на земельный участок, предусмотренные статьей 56 Земельного кодекса Российской Федерации;</p> <p>Срок действия: не установлен;</p> <p>реквизиты документа-основания: правила охраны коммунальных сетей от 17.08.1992 № 197 выдан: Министерством архитектуры, строительства и жилищно-коммунального хозяйства РФ;</p> <p>Содержание ограничения (обременения): Ограничения устанавливаются в соответствии с Правилами охраны коммунальных тепловых сетей (утв. приказом Минстроя РФ от 17 августа 1992 г. N 197). 5. В пределах охранных зон тепловых сетей не допускается производить действия, которые могут повлечь нарушения в нормальной работе тепловых сетей, их повреждение, несчастные случаи, или препятствующие ремонту: размещать автозаправочные станции, хранилища горюче-смазочных материалов, складировать агрессивные химические материалы; загромождать подходы и подъезды к объектам и сооружениям тепловых сетей, складировать тяжелые и громоздкие материалы, возводить временные строения и заборы; устраивать спортивные и игровые площадки, неорганизованные рынки, остановочные пункты общественного транспорта, стоянки всех видов машин и механизмов, гаражи, огороды и т.п.; устраивать всякого рода свалки, разжигать костры, сжигать бытовой мусор или промышленные отходы; производить работы ударными механизмами, производить сброс и слив едких и коррозионно-активных веществ и горюче-смазочных материалов; проникать в помещения павильонов, центральных и индивидуальных тепловых пунктов посторонним лицам; открывать, снимать, засыпать люки камер тепловых сетей; сбрасывать в камеры мусор, отходы, снег и т.д.; снимать покровный металлический слой тепловой изоляции; разрушать тепловую изоляцию; ходить по трубопроводам надземной прокладки (переход через трубы разрешается только по специальным переходным мостикам); занимать подвалы зданий, особенно имеющих опасность затопления, в которых проложены тепловые сети или оборудованы тепловые вводы под мастерские, склады, для иных целей; тепловые вводы в здания должны быть загерметизированы. 6. В пределах территории охранных зон тепловых сетей без письменного согласия предприятий и организаций, в ведении которых находятся эти сети, запрещается: производить строительство, капитальный ремонт,</p>



ДОКУМЕНТ ПОДПИСАН
ЭЛЕКТРОННОЙ ПОДПИСЬЮ

Сертификат: 83997148184797998005552191040001978443
Владелец: ПУБЛИЧНО-ПРАВОВАЯ КОМПАНИЯ
РОСКАДАСТР
Действителен: с 24.12.2025 по 19.03.2027

полное наименование должности

инициалы, фамилия

Земельный участок			
вид объекта недвижимости			
Лист № 4 раздела 4.1	Всего листов раздела 4.1: 6	Всего разделов: 7	Всего листов выписки: 26
31.03.2026г. № КУВИ-001/2026-42850442			
Кадастровый номер:		63:09:0101183:12341	
		<p>реконструкцию или снос любых зданий и сооружений; производить земляные работы, планировку грунта, посадку деревьев и кустарников, устраивать монументальные клумбы; производить погрузочно-разгрузочные работы, а также работы, связанные с разбиванием грунта и дорожных покрытий; сооружать проезды и переходы через трубопроводы тепловых сетей;</p> <p>Реестровый номер границы: 63:09-6.924;</p> <p>Вид объекта реестра границ: Зона с особыми условиями использования территории;</p> <p>Вид зоны по документу: Охранная зона тепловых сетей: Сооружение - сети теплоснабжения Автозаводского района г.Тольятти; Тип зоны: Охранная зона инженерных коммуникаций</p>	
63:09:0101183:12341/5	1270	<p>вид ограничения (обременения): ограничения прав на земельный участок, предусмотренные статьей 56 Земельного кодекса Российской Федерации;</p> <p>Срок действия: не установлен;</p> <p>реквизиты документа-основания: постановление "Об установлении публичного сервитута в отношении земельных участков в целях размещения линейного объекта "Строительство участков тепловой сети с целью закольцовки магистральной тепловой сети II ввода на территории Автозаводского района г.о. Тольятти" от 27.08.2020 № №2580-п/1 выдан: Администрация городского округа Тольятти;</p> <p>Содержание ограничения (обременения): Публичный сервитут для размещения линейного объекта «Строительство участков тепловой сети с целью закольцовки магистральной тепловой сети II ввода на территории Автозаводского района г.о. Тольятти», на срок 10 (десять) лет;</p> <p>Реестровый номер границы: 63:09-6.598;</p> <p>Вид объекта реестра границ: Зона с особыми условиями использования территории;</p> <p>Вид зоны по документу: Публичный сервитут; Тип зоны: Зона публичного сервитута</p>	
63:09:0101183:12341/6	6000	<p>вид ограничения (обременения): ограничения прав на земельный участок, предусмотренные статьей 56 Земельного кодекса Российской Федерации;</p> <p>Срок действия: не установлен;</p> <p>Содержание ограничения (обременения): земельный участок ограничен в использовании в виде выполнения обязательств по соблюдению установленных норм и правил в охранных зонах и коридорах инженерных коммуникаций в соответствии с действующим законодательством Российской Федерации в пользу правообладателей инженерных сетей и коммуникаций, соблюдения ограничений в зонах с особыми условиями использования территории</p>	
	Весь	<p>вид ограничения (обременения): ограничения прав на земельный участок, предусмотренные статьей 56 Земельного кодекса Российской Федерации;</p>	



ДОКУМЕНТ ПОДПИСАН
ЭЛЕКТРОННОЙ ПОДПИСЬЮ

Сертификат: 83997148184797998005552191040001978443

Владелец: ПУБЛИЧНО-ПРАВОВАЯ КОМПАНИЯ

РОСКАДАСТР

Действителен: с 24.12.2025 по 19.03.2027

полное наименование должности

инициалы, фамилия

Земельный участок			
вид объекта недвижимости			
Лист № 5 раздела 4.1	Всего листов раздела 4.1: 6	Всего разделов: 7	Всего листов выписки: 26
31.03.2026г. № КУВИ-001/2026-42850442			
Кадастровый номер:		63:09:0101183:12341	

Срок действия: не установлен;

реквизиты документа-основания: - от 24.12.2008 № 1059; письмо ФГБУ "ФКП Росреестра" от 12.12.2017 № 2001 выдан: ФГБУ "ФКП Росреестра";

Содержание ограничения (обременения): 1. Основной целью создания и обеспечения режима в зоне санитарной охраны источников водоснабжения (далее - ЗСО) является санитарная охрана от загрязнения источников водоснабжения, а также территорий, на которых они расположены. 2. Ограничения использования земельных участков и объектов капитального строительства на территории санитарных, защитных и санитарно-защитных зон источников водоснабжения определяются режимами использования земельных участков и объектов капитального строительства, устанавливаемыми в соответствии с законодательством Российской Федерации, в том числе с Федеральным законом от 30.03.1999 №52-ФЗ «О санитарно-эпидемиологическом благополучии населения». 3. Содержание указанного режима определено санитарно-эпидемиологическими правилами и нормативами СанПиН 2.1.4.1110-02 «Зоны санитарной охраны источников водоснабжения и водопроводов питьевого назначения». 4. В соответствии с СанПиН 2.1.4.1110-02 территория первого пояса ЗСО должна быть спланирована для отвода поверхностного стока за её пределы, озеленена, ограждена и обеспечена охраной. Дорожки к сооружениям должны иметь твёрдое покрытие. Не допускается: - посадка высокоствольных деревьев; - все виды строительства, не имеющие непосредственного отношения к эксплуатации, реконструкции и расширению водопроводных сооружений, в том числе прокладка трубопроводов различного назначения; - размещение жилых и хозяйственно-бытовых зданий, проживание людей. На территории первого пояса здания должны быть оборудованы канализацией с отведением сточных вод в ближайшую систему бытовой или производственной канализации или на местные станции очистных сооружений, расположенные за пределами первого пояса зон санитарной охраны с учётом санитарного режима на территории второго пояса. 5. В пределах второго и третьего поясов зоны санитарной охраны подземных источников водоснабжения запрещается: - закачка отработанных вод в подземные горизонты; - подземное складирование твёрдых отходов; - разработка недр земли; - размещение складов горюче-смазочных материалов, ядохимикатов и минеральных удобрений, накопителей промстоков, шламохранилищ и других объектов, обуславливающих опасность химического загрязнения подземных вод (размещение таких объектов допускается в пределах третьего пояса ЗСО только при использовании защищённых подземных вод, при условии выполнения специальных мероприятий по защите водоносного горизонта от загрязнения при наличии санитарно-эпидемиологического заключения центра государственного санитарно-эпидемиологического надзора, выданного с учётом заключения органов геологического контроля). 6. Кроме ограничений, указанных в части 5 настоящей статьи, в пределах второго пояса зоны санитарной охраны подземных источников водоснабжения также запрещается: - размещение кладбищ, скотомогильников, полей ассенизации, полей фильтрации, навозохранилищ, силосных траншей, животноводческих и птицеводческих предприятий и других объектов, обуславливающих опасность микробного загрязнения подземных вод; -

	ДОКУМЕНТ ПОДПИСАН ЭЛЕКТРОННОЙ ПОДПИСЬЮ	
Сертификат: 83997148184797998005552191040001978443 Владелец: ПУБЛИЧНО-ПРАВОВАЯ КОМПАНИЯ РОСКАДАСТР Действителен: с 24.12.2025 по 19.03.2027		инициалы, фамилия
полное наименование должности		

Земельный участок			
вид объекта недвижимости			
Лист № 6 раздела 4.1	Всего листов раздела 4.1: 6	Всего разделов: 7	Всего листов выписки: 26
31.03.2026г. № КУВИ-001/2026-42850442			
Кадастровый номер:		63:09:0101183:12341	
		применение удобрений и ядохимикатов; - рубка леса главного пользования и реконструкции.; Реестровый номер границы: 63:09-6.247; Вид объекта реестра границ: Зона с особыми условиями использования территории; Вид зоны по документу: Третий пояс зоны санитарной охраны источников водоснабжения; Тип зоны: Санитарно-защитная зона предприятий, сооружений и иных объектов; Номер: 86	


	 <p>ДОКУМЕНТ ПОДПИСАН ЭЛЕКТРОННОЙ ПОДПИСЬЮ</p> <p>Сертификат: 83997148184797998005552191040001978443 Владелец: ПУБЛИЧНО-ПРАВОВАЯ КОМПАНИЯ РОСКАДАСТР Действителен: с 24.12.2025 по 19.03.2027</p>	
полное наименование должности		инициалы, фамилия

Выписка из Единого государственного реестра недвижимости об объекте недвижимости

Сведения о частях земельного участка

Земельный участок			
вид объекта недвижимости			
Лист № 1 раздела 4.2	Всего листов раздела 4.2: 6	Всего разделов: 7	Всего листов выписки: 26
31.03.2026г. № КУВИ-001/2026-42850442			
Кадастровый номер:		63:09:0101183:12341	

Сведения о характерных точках границы части (частей) земельного участка				
Учетный номер части: 63:09:0101183:12341/1				
Система координат МСК-63				
Номер точки	Координаты, м		Описание закрепления на местности	Средняя квадратичная погрешность определения координат характерных точек границ земельного участка, м
	X	Y		
1	2	3	4	5
1	423731.76	1319640.61	-	-
2	423732.35	1319635.92	-	-
3	423738.83	1319636.84	-	-
4	423749.07	1319650.51	-	-
5	423742.74	1319655.24	-	-
1	423731.76	1319640.61	-	-

полное наименование должности		ДОКУМЕНТ ПОДПИСАН ЭЛЕКТРОННОЙ ПОДПИСЬЮ	инициалы, фамилия
	Сертификат: 83997148184797998005552191040001978443 Владелец: ПУБЛИЧНО-ПРАВОВАЯ КОМПАНИЯ РОСКАДАСТР Действителен: с 24.12.2025 по 19.03.2027		

Земельный участок			
вид объекта недвижимости			
Лист № 2 раздела 4.2	Всего листов раздела 4.2: 6	Всего разделов: 7	Всего листов выписки: 26

31.03.2026г. № КУВИ-001/2026-42850442

Кадастровый номер:

63:09:0101183:12341

Сведения о характерных точках границы части (частей) земельного участка

Учетный номер части: 63:09:0101183:12341/2

Система координат МСК-63

Номер точки	Координаты, м		Описание закрепления на местности	Средняя квадратичная погрешность определения координат характерных точек границ земельного участка, м
	X	Y		
1	2	3	4	5
1	423728.95	1319665.48	-	-
2	423729.99	1319673.41	-	-
3	423729.77	1319677.83	-	-
4	423724.87	1319671.29	-	-
5	423727.87	1319671.69	-	-
6	423728.74	1319664.75	-	-
1	423728.95	1319665.48	-	-



ДОКУМЕНТ ПОДПИСАН
ЭЛЕКТРОННОЙ ПОДПИСЬЮ

Сертификат: 83997148184797998005552191040001978443
Владелец: ПУБЛИЧНО-ПРАВОВАЯ КОМПАНИЯ
РОСКАДАСТР
Действителен: с 24.12.2025 по 19.03.2027

полное наименование должности

инициалы, фамилия

Земельный участок			
вид объекта недвижимости			
Лист № 3 раздела 4.2	Всего листов раздела 4.2: 6	Всего разделов: 7	Всего листов выписки: 26

31.03.2026г. № КУВИ-001/2026-42850442

Кадастровый номер:

63:09:0101183:12341

Сведения о характерных точках границы части (частей) земельного участка

Учетный номер части: 63:09:0101183:12341/3

Система координат МСК-63

Номер точки	Координаты, м		Описание закрепления на местности	Средняя квадратичная погрешность определения координат характерных точек границ земельного участка, м
	X	Y		
1	2	3	4	5
1	423828.9	1319758.25	-	-
2	423812.43	1319736.16	-	-
3	423784.71	1319699.14	-	-
4	423750.83	1319653.77	-	-
5	423742.34	1319641.87	-	-
6	423739.69	1319637.98	-	-
7	423784.27	1319697.46	-	-
8	423847.73	1319782.11	-	-
9	423847.51	1319783.67	-	-
1	423828.9	1319758.25	-	-



ДОКУМЕНТ ПОДПИСАН
ЭЛЕКТРОННОЙ ПОДПИСЬЮ

Сертификат: 83997148184797998005552191040001978443
Владелец: ПУБЛИЧНО-ПРАВОВАЯ КОМПАНИЯ
РОСКАДАСТР
Действителен: с 24.12.2025 по 19.03.2027

полное наименование должности

инициалы, фамилия

Земельный участок

вид объекта недвижимости

Лист № 4 раздела 4.2

Всего листов раздела 4.2: 6

Всего разделов: 7

Всего листов выписки: 26

31.03.2026г. № КУВИ-001/2026-42850442

Кадастровый номер:

63:09:0101183:12341

Сведения о характерных точках границы части (частей) земельного участка

Учетный номер части: 63:09:0101183:12341/4

Система координат МСК-63

Номер точки	Координаты, м		Описание закрепления на местности	Средняя квадратичная погрешность определения координат характерных точек границ земельного участка, м
	X	Y		
1	2	3	4	5
1	423752.88	1319655.59	-	-
2	423784.27	1319697.46	-	-
3	423847.73	1319782.11	-	-
4	423847.19	1319785.85	-	-
5	423816.39	1319745.72	-	-
6	423779.75	1319697.25	-	-
7	423749.84	1319658.34	-	-
1	423752.88	1319655.59	-	-



ДОКУМЕНТ ПОДПИСАН
ЭЛЕКТРОННОЙ ПОДПИСЬЮ

Сертификат: 83997148184797998005552191040001978443
Владелец: ПУБЛИЧНО-ПРАВОВАЯ КОМПАНИЯ
РОСКАДАСТР
Действителен: с 24.12.2025 по 19.03.2027

полное наименование должности

инициалы, фамилия

Земельный участок вид объекта недвижимости

Лист № 5 раздела 4.2	Всего листов раздела 4.2: 6	Всего разделов: 7	Всего листов выписки: 26
----------------------	-----------------------------	-------------------	--------------------------

31.03.2026г. № КУВИ-001/2026-42850442

Кадастровый номер: 63:09:0101183:12341

Сведения о характерных точках границы части (частей) земельного участка

Учетный номер части: 63:09:0101183:12341/5

Система координат МСК-63

Номер точки	Координаты, м		Описание закрепления на местности	Средняя квадратичная погрешность определения координат характерных точек границ земельного участка, м
	X	Y		
1	2	3	4	5
1	423749.07	1319650.51	-	-
2	423784.27	1319697.46	-	-
3	423847.73	1319782.11	-	-
4	423847.13	1319786.29	-	-
5	423846.29	1319792.18	-	-
6	423742.74	1319655.24	-	-
1	423749.07	1319650.51	-	-



ДОКУМЕНТ ПОДПИСАН
ЭЛЕКТРОННОЙ ПОДПИСЬЮ

Сертификат: 83997148184797998005552191040001978443
Владелец: ПУБЛИЧНО-ПРАВОВАЯ КОМПАНИЯ
РОСКАДАСТР
Действителен: с 24.12.2025 по 19.03.2027

полное наименование должности


инициалы, фамилия

Земельный участок			
вид объекта недвижимости			
Лист № 6 раздела 4.2	Всего листов раздела 4.2: 6	Всего разделов: 7	Всего листов выписки: 26

31.03.2026г. № КУВИ-001/2026-42850442

Кадастровый номер: 63:09:0101183:12341

Сведения о характерных точках границы части (частей) земельного участка				
Учетный номер части: 63:09:0101183:12341/6				
Система координат МСК-63, зона 1				
Номер точки	Координаты, м		Описание закрепления на местности	Средняя квадратичная погрешность определения координат характерных точек границ земельного участка, м
	X	Y		
1	2	3	4	5
1	423724.87	1319671.29	Закрепление отсутствует	0.1
2	423727.87	1319671.69	Закрепление отсутствует	0.1
3	423732.35	1319635.92	Закрепление отсутствует	0.1
4	423738.83	1319636.84	Закрепление отсутствует	0.1
5	423784.27	1319697.46	Закрепление отсутствует	0.1
6	423847.73	1319782.11	Закрепление отсутствует	0.1
7	423847.13	1319786.29	Закрепление отсутствует	0.1
8	423841.34	1319826.69	Закрепление отсутствует	0.1
1	423724.87	1319671.29	Закрепление отсутствует	0.1
1	423735.38	1319656.93	Закрепление отсутствует	0.1
2	423739.08	1319662.34	Закрепление отсутствует	0.1
3	423733.89	1319666.6	Закрепление отсутствует	0.1
4	423729.79	1319660.96	Закрепление отсутствует	0.1
1	423735.38	1319656.93	Закрепление отсутствует	0.1

полное наименование должности	 <p>ДОКУМЕНТ ПОДПИСАН ЭЛЕКТРОННОЙ ПОДПИСЬЮ</p> <p>Сертификат: 83997148184797998005552191040001978443 Владелец: ПУБЛИЧНО-ПРАВОВАЯ КОМПАНИЯ РОСКАДАСТР Действителен: с 24.12.2025 по 19.03.2027</p>	инициалы, фамилия
-------------------------------	--	-------------------