

Филиал публично-правовой компании "Роскадастр" по Самарской области

полное наименование органа регистрации прав


Выписка из Единого государственного реестра недвижимости об объекте недвижимости

Сведения о характеристиках объекта недвижимости

На основании запроса от 21.11.2024, поступившего на рассмотрение 21.11.2024, сообщаем, что согласно записям Единого государственного реестра недвижимости:

Раздел 1 Лист 1

| | | | |
|--|--|-------------------|--------------------------|
| Земельный участок | | | |
| вид объекта недвижимости | | | |
| Лист № 1 раздела 1 | Всего листов раздела 1: 4 | Всего разделов: 7 | Всего листов выписки: 21 |
| 21.11.2024г. № КУВИ-001/2024-283400406 | | | |
| Кадастровый номер: | 63:09:0103035:5305 | | |
| Номер кадастрового квартала: | 63:09:0103035 | | |
| Дата присвоения кадастрового номера: | 29.06.2017 | | |
| Ранее присвоенный государственный учетный номер: | Условный номер :ЗУ1 | | |
| Местоположение: | Местоположение установлено относительно ориентира, расположенного в границах участка. Почтовый адрес ориентира: Российская Федерация, Самарская область, г. Тольятти, Автозаводский район, восточнее здания, имеющего адрес: пр-кт Московский, 30. | | |
| Площадь: | 1000 +/- 11 | | |
| Кадастровая стоимость, руб.: | 2316510 | | |
| Кадастровые номера расположенных в пределах земельного участка объектов недвижимости: | данные отсутствуют | | |
| Кадастровые номера объектов недвижимости, из которых образован объект недвижимости: | данные отсутствуют | | |
| Кадастровые номера образованных объектов недвижимости: | данные отсутствуют | | |
| Категория земель: | Земли населенных пунктов | | |
| Виды разрешенного использования: | объекты придорожного сервиса (4.9.1) | | |
| Сведения о кадастровом инженере: | Кирилина Оксана Валерьевна, дата завершения кадастровых работ: 22.05.2017 | | |
| Сведения о лесах, водных объектах и об иных природных объектах, расположенных в пределах земельного участка: | данные отсутствуют | | |

| | | | |
|-------------------------------|---|---|-------------------|
| полное наименование должности |  | ДОКУМЕНТ ПОДПИСАН ЭЛЕКТРОННОЙ ПОДПИСЬЮ | инициалы, фамилия |
| | Сертификат: 009F0BDC181A023B64597F1E2579BEFB50 | | |
| | Владелец: ФЕДЕРАЛЬНАЯ СЛУЖБА ГОСУДАРСТВЕННОЙ РЕГИСТРАЦИИ, КАДАСТРА И КАРТОГРАФИИ Действителен: с 02.08.2024 по 26.10.2025 | | |

| | | | |
|--|---------------------------|--|--------------------------|
| Земельный участок | | | |
| вид объекта недвижимости | | | |
| Лист № 2 раздела 1 | Всего листов раздела 1: 4 | Всего разделов: 7 | Всего листов выписки: 21 |
| 21.11.2024г. № КУВИ-001/2024-283400406 | | | |
| Кадастровый номер: | | 63:09:0103035:5305 | |
| Сведения о том, что земельный участок полностью расположен в границах зоны с особыми условиями использования территории, территории объекта культурного наследия, публичного сервитута: | | Земельный участок полностью расположен в границах зоны с реестровым номером 63:09-6.1089 от 14.11.2022, ограничение использования земельного участка в пределах зоны: Ограничения установлены в соответствии с Постановлением Правительства РФ от 03.03.2018 N 222 "Об утверждении Правил установления санитарно-защитных зон и использования земельных участков, расположенных в границах санитарно-защитных зон". В границах санитарно-защитной зоны не допускается использования земельных участков в целях: а) размещения жилой застройки, объектов образовательного и медицинского назначения, спортивных сооружений открытого типа, организаций отдыха детей и их оздоровления, зон рекреационного назначения и для ведения садоводства; б) размещения объектов для производства и хранения лекарственных средств, объектов пищевых отраслей промышленности, оптовых складов продовольственного сырья и пищевой продукции, комплексов водопроводных сооружений для подготовки и хранения питьевой воды, использования земельных участков в целях производства, хранения и переработки сельскохозяйственной продукции, предназначенной для дальнейшего использования в качестве пищевой продукции, если химическое, физическое и (или) биологическое воздействие объекта, в отношении которого установлена санитарно-защитная зона, приведет к нарушению качества и безопасности таких средств, сырья, воды и продукции в соответствии с установленными к ним требованиями., вид/наименование: Санитарно-защитная зона для действующего объекта АО"ТАНДЕР":Гипермаркет"Магнит"(ГМ2 Тольятти Московский) по адресу:Самарская область,г.Тольятти, Московский проспект, дом №30,на земельных участках с кадастровыми номерами 63:09:0103035:652,63:09:0103035:651, тип: Санитарно-защитная зона предприятий, сооружений и иных объектов, дата решения: 14.10.2022, номер решения: 352, наименование ОГВ/ОМСУ: Управление Федеральной службы по надзору в сфере защиты прав потребителей и благополучия человека по Самарской области | |
| Сведения о том, что земельный участок расположен в границах особой экономической зоны, территории опережающего развития, зоны территориального развития в Российской Федерации, игорной зоны: | | данные отсутствуют | |
| Сведения о том, что земельный участок расположен в границах особо охраняемой природной территории, Байкальской природной территории и ее экологических зон, лесопарковом зеленом поясе, охотничьего угодья, лесничества: | | данные отсутствуют | |
| Сведения о расположении земельного участка и (или) расположенного на нем объекта недвижимости в границах территории, в отношении которой принято решение о резервировании земель для государственных или муниципальных нужд: | | данные отсутствуют | |



ДОКУМЕНТ ПОДПИСАН
ЭЛЕКТРОННОЙ ПОДПИСЬЮ

Сертификат: 009F0BDC181A023B64597F1E2579BEFB50

Владелец: ФЕДЕРАЛЬНАЯ СЛУЖБА ГОСУДАРСТВЕННОЙ
РЕГИСТРАЦИИ, КАДАСТРА И КАРТОГРАФИИ
Действителен: с 02.08.2024 по 26.10.2025

полное наименование должности

инициалы, фамилия

| | |
|---|--|
| Земельный участок | |
| вид объекта недвижимости | |
| Лист № 3 раздела 1 | Всего листов раздела 1: 4 |
| Всего разделов: 7 | |
| Всего листов выписки: 21 | |
| 21.11.2024г. № КУВИ-001/2024-283400406 | |
| Кадастровый номер: | 63:09:0103035:5305 |
| Сведения о результатах проведения государственного земельного надзора: | данные отсутствуют |
| Сведения о расположении земельного участка в границах территории, в отношении которой утвержден проект межевания территории: | данные отсутствуют |
| Условный номер земельного участка: | данные отсутствуют |
| Сведения о принятии акта и (или) заключения договора, предусматривающих предоставление в соответствии с земельным законодательством исполнительным органом государственным органом власти или органом местного самоуправления, находящегося в государственной или муниципальной собственности земельного участка для строительства наемного дома социального использования или наемного дома коммерческого использования: | данные отсутствуют |
| Сведения о том, что земельный участок или земельные участки образованы на основании решения об изъятии земельного участка и (или) расположенного на нем объекта недвижимости для государственных или муниципальных нужд: | данные отсутствуют |
| Сведения о том, что земельный участок образован из земель или земельного участка, государственная собственность на которые не разграничена: | данные отсутствуют |
| Сведения о наличии земельного спора о местоположении границ земельных участков: | данные отсутствуют |
| Статус записи об объекте недвижимости: | Сведения об объекте недвижимости имеют статус "актуальные" |
| Особые отметки: | Сведения об ограничениях права на объект недвижимости, обременениях данного объекта, не зарегистрированных в реестре прав, ограничений прав и обременений недвижимого имущества: вид ограничения (обременения): прочие ограничения прав и обременения объекта недвижимости; срок действия не установлен. вид ограничения (обременения): прочие ограничения прав и обременения объекта недвижимости; срок действия не установлен. вид ограничения (обременения): ограничения прав на земельный участок, предусмотренные статьей 56 Земельного кодекса Российской Федерации; срок действия: с 21.06.2017; реквизиты документа-основания: иной документ от 24.12.2008 № 1059. вид ограничения (обременения): ограничения прав на земельный участок, предусмотренные статьей 56 Земельного кодекса Российской Федерации; срок действия: с 29.03.2022; реквизиты документа-основания: "О порядке установления охранных зон объектов электросетевого хозяйства и |



ДОКУМЕНТ ПОДПИСАН
ЭЛЕКТРОННОЙ ПОДПИСЬЮ


Сертификат: 009F0BDC181A023B64597F1E2579BEFB50

Владелец: ФЕДЕРАЛЬНАЯ СЛУЖБА ГОСУДАРСТВЕННОЙ
РЕГИСТРАЦИИ, КАДАСТРА И КАРТОГРАФИИ
Действителен: с 02.08.2024 по 26.10.2025

полное наименование должности

инициалы, фамилия

| | | | |
|--|---------------------------|---|--------------------------|
| Земельный участок | | | |
| вид объекта недвижимости | | | |
| Лист № 4 раздела 1 | Всего листов раздела 1: 4 | Всего разделов: 7 | Всего листов выписки: 21 |
| 21.11.2024г. № КУВИ-001/2024-283400406 | | | |
| Кадастровый номер: | | 63:09:0103035:5305 | |
| | | особых условий использования земельных участков, расположенных в границах таких зон" от 24.02.2009 № 160. вид ограничения (обременения): ограничения прав на земельный участок, предусмотренные статьей 56 Земельного кодекса Российской Федерации; срок действия: с 14.11.2022; реквизиты документа-основания: решение от 14.10.2022 № 352 выдан: Управление Федеральной службы по надзору в сфере защиты прав потребителей и благополучия человека по Самарской области. вид ограничения (обременения): ограничения прав на земельный участок, предусмотренные статьей 56 Земельного кодекса Российской Федерации; срок действия: с 20.05.2024; реквизиты документа-основания: постановление "О порядке установления охранных зон объектов электросетевого хозяйства и особых условий использования земельных участков, расположенных в границах таких зон" от 24.02.2006 № 160 выдан: Правительство РФ. Сведения, необходимые для заполнения раздела: 2 - Сведения о зарегистрированных правах, отсутствуют. | |
| Получатель выписки: | | АДМИНИСТРАЦИЯ ГОРОДСКОГО ОКРУГА ТОЛЬЯТТИ | |

| | | | |
|-------------------------------|---|--|-------------------|
| полное наименование должности | <div><div></div><div>ДОКУМЕНТ ПОДПИСАН ЭЛЕКТРОННОЙ ПОДПИСЬЮ</div><div>Сертификат: 009F0BDC181A023B64597F1E2579BEFB50</div><div>Владелец: ФЕДЕРАЛЬНАЯ СЛУЖБА ГОСУДАРСТВЕННОЙ РЕГИСТРАЦИИ, КАДАСТРА И КАРТОГРАФИИ</div><div>Действителен: с 02.08.2024 по 26.10.2025</div></div> | | инициалы, фамилия |
| | | | |
| | | | |
| | | | |

Выписка из Единого государственного реестра недвижимости об объекте недвижимости
Описание местоположения земельного участка

| | | | |
|--|---------------------------|--------------------|--------------------------|
| Земельный участок | | | |
| вид объекта недвижимости | | | |
| Лист № 1 раздела 3 | Всего листов раздела 3: 1 | Всего разделов: 7 | Всего листов выписки: 21 |
| 21.11.2024г. № КУВИ-001/2024-283400406 | | | |
| Кадастровый номер: | | 63:09:0103035:5305 | |

| | | | |
|---|-----------------------|--|--|
| План (чертеж, схема) земельного участка | | | |
| | | | |
| Масштаб 1:300 | Условные обозначения: | | |

| | | | |
|-------------------------------|---|---|-------------------|
| полное наименование должности | | ДОКУМЕНТ ПОДПИСАН ЭЛЕКТРОННОЙ ПОДПИСЬЮ | инициалы, фамилия |
| | Сертификат: 009F0BDC181A023B64597F1E2579BEFB50 | | |
| | Владелец: ФЕДЕРАЛЬНАЯ СЛУЖБА ГОСУДАРСТВЕННОЙ РЕГИСТРАЦИИ, КАДАСТРА И КАРТОГРАФИИ Действителен: с 02.08.2024 по 26.10.2025 | | |

Выписка из Единого государственного реестра недвижимости об объекте недвижимости
Описание местоположения земельного участка

| | | | |
|--|-----------------------------|--------------------|--------------------------|
| Земельный участок | | | |
| вид объекта недвижимости | | | |
| Лист № 1 раздела 3.1 | Всего листов раздела 3.1: 1 | Всего разделов: 7 | Всего листов выписки: 21 |
| 21.11.2024г. № КУВИ-001/2024-283400406 | | | |
| Кадастровый номер: | | 63:09:0103035:5305 | |

| Описание местоположения границ земельного участка | | | | | | | |
|---|-------------|----------|-------------------|------------------------------|-----------------------------------|-------------------------------------|---|
| № п/п | Номер точки | | Дирекционный угол | Горизонтальное проложение, м | Описание закрепления на местности | Кадастровые номера смежных участков | Сведения об адресах правообладателей смежных земельных участков |
| | начальная | конечная | | | | | |
| 1 | 2 | 3 | 4 | 5 | 6 | 7 | 8 |
| 1 | 1.1.1 | 1.1.2 | 98°6.5` | 41.69 | данные отсутствуют | данные отсутствуют | данные отсутствуют |
| 2 | 1.1.2 | 1.1.3 | 188°3.2` | 24.13 | данные отсутствуют | данные отсутствуют | данные отсутствуют |
| 3 | 1.1.3 | 1.1.4 | 278°29.8` | 41.69 | данные отсутствуют | 63:09:0103035:971 | данные отсутствуют |
| 4 | 1.1.4 | 1.1.1 | 8°3.1` | 23.85 | данные отсутствуют | 63:09:0103035:652(1) | адрес отсутствует |



ДОКУМЕНТ ПОДПИСАН
ЭЛЕКТРОННОЙ ПОДПИСЬЮ

Сертификат: 009F0BDC181A023B64597F1E2579BEFB50
Владелец: ФЕДЕРАЛЬНАЯ СЛУЖБА ГОСУДАРСТВЕННОЙ
РЕГИСТРАЦИИ, КАДАСТРА И КАРТОГРАФИИ
Действителен: с 02.08.2024 по 26.10.2025

полное наименование должности

инициалы, фамилия

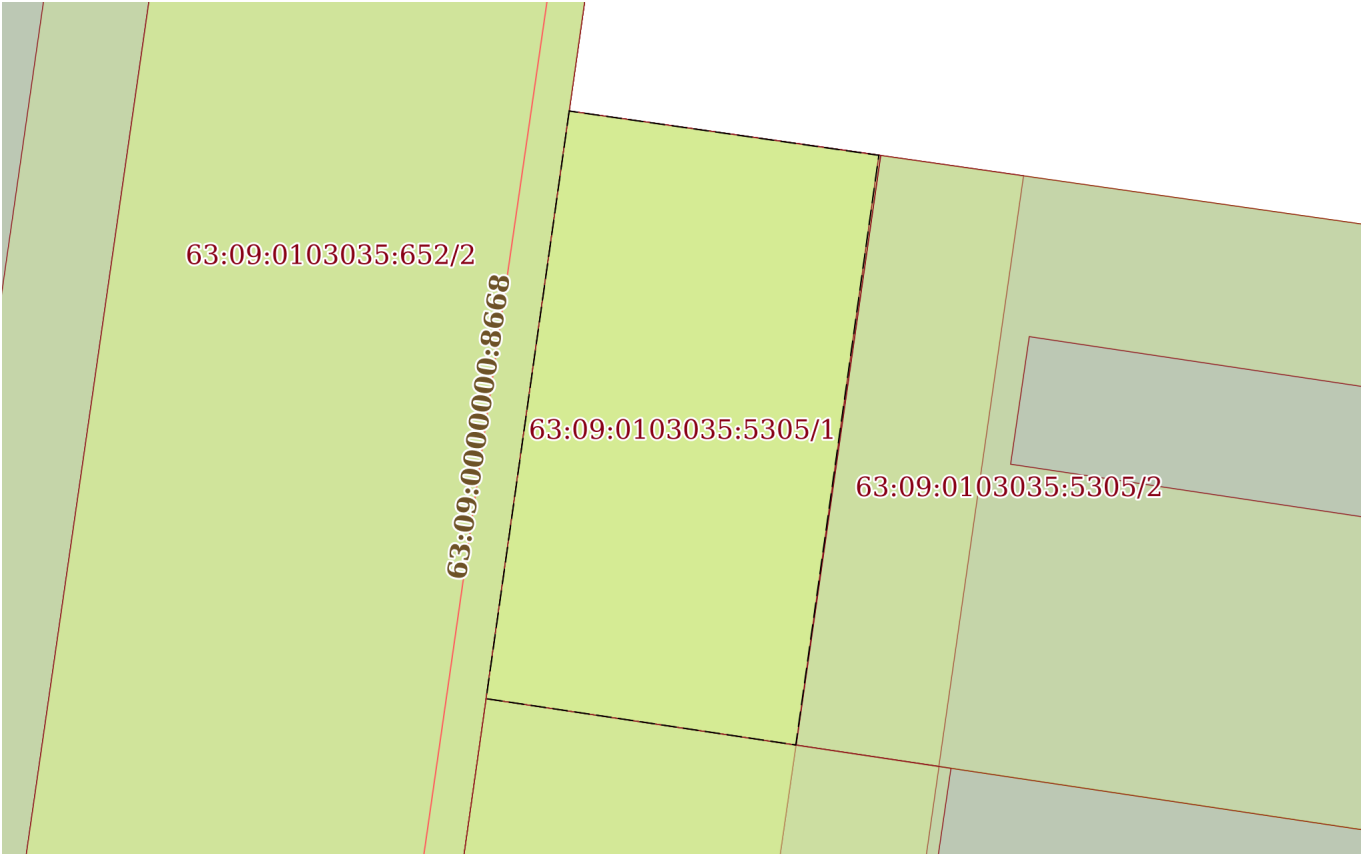
Выписка из Единого государственного реестра недвижимости об объекте недвижимости
Описание местоположения земельного участка

| | | | |
|--|-----------------------------|--------------------|--------------------------|
| Земельный участок | | | |
| вид объекта недвижимости | | | |
| Лист № 1 раздела 3.2 | Всего листов раздела 3.2: 1 | Всего разделов: 7 | Всего листов выписки: 21 |
| 21.11.2024г. № КУВИ-001/2024-283400406 | | | |
| Кадастровый номер: | | 63:09:0103035:5305 | |

| | | | | |
|--|---------------|------------|-----------------------------------|---|
| Сведения о характерных точках границы земельного участка | | | | |
| Система координат МСК-63 | | | | |
| Номер точки | Координаты, м | | Описание закрепления на местности | Средняя квадратичная погрешность определения координат характерных точек границ земельного участка, м |
| | X | Y | | |
| 1 | 2 | 3 | 4 | 5 |
| 1 | 423602.25 | 1315024.2 | - | 0.1 |
| 2 | 423596.37 | 1315065.47 | - | 0.1 |
| 3 | 423572.48 | 1315062.09 | - | 0.1 |
| 4 | 423578.64 | 1315020.86 | - | 0.1 |
| 1 | 423602.25 | 1315024.2 | - | 0.1 |

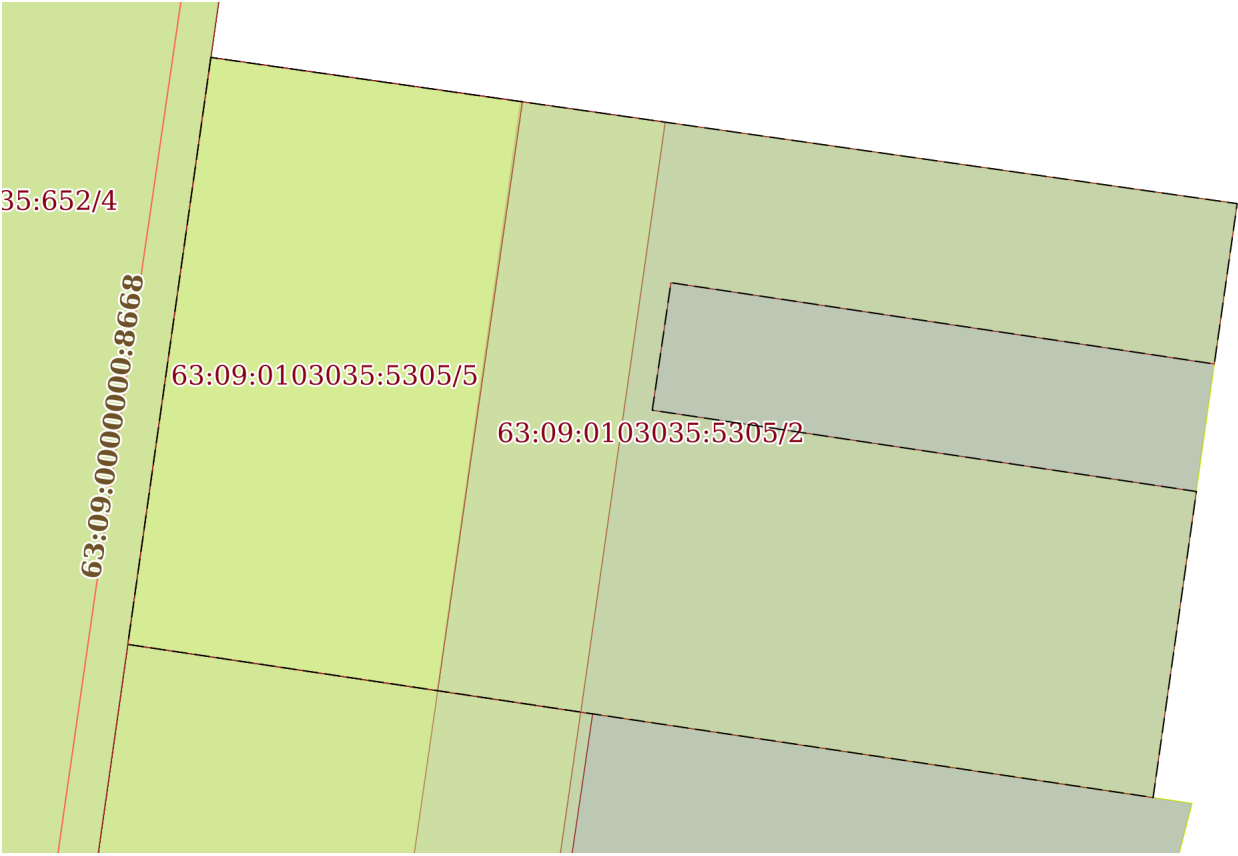
| | | |
|-------------------------------|--|-------------------|
| полное наименование должности | <div><p>ДОКУМЕНТ ПОДПИСАН ЭЛЕКТРОННОЙ ПОДПИСЬЮ</p><p>Сертификат: 009F0BDC181A023B64597F1E2579BEFB50</p><p>Владелец: ФЕДЕРАЛЬНАЯ СЛУЖБА ГОСУДАРСТВЕННОЙ РЕГИСТРАЦИИ, КАДАСТРА И КАРТОГРАФИИ</p><p>Действителен: с 02.08.2024 по 26.10.2025</p></div> | инициалы, фамилия |
| | | |
| | | |


Выписка из Единого государственного реестра недвижимости об объекте недвижимости
Сведения о частях земельного участка

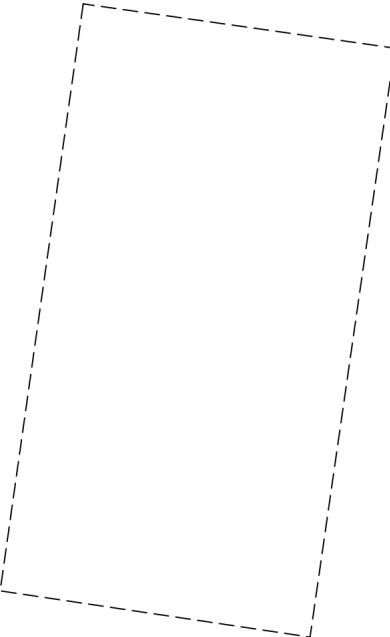
| | | | |
|---|---------------------------|---|--------------------------|
| Земельный участок | | | |
| вид объекта недвижимости | | | |
| Лист № 1 раздела 4 | Всего листов раздела 4: 5 | Всего разделов: 7 | Всего листов выписки: 21 |
| 21.11.2024г. № КУВИ-001/2024-283400406 | | | |
| Кадастровый номер: | | 63:09:0103035:5305 | |
| План (чертеж, схема) части земельного участка | | Учетный номер части: 63:09:0103035:5305/1 | |
|  | | | |
| Масштаб 1:300 | | Условные обозначения: | |

| | | | |
|-------------------------------|---|---|-------------------|
| полное наименование должности |  | ДОКУМЕНТ ПОДПИСАН ЭЛЕКТРОННОЙ ПОДПИСЬЮ | инициалы, фамилия |
| | Сертификат: 009F0BDC181A023B64597F1E2579BEFB50 | | |
| | Владелец: ФЕДЕРАЛЬНАЯ СЛУЖБА ГОСУДАРСТВЕННОЙ РЕГИСТРАЦИИ, КАДАСТРА И КАРТОГРАФИИ Действителен: с 02.08.2024 по 26.10.2025 | | |

| | | | |
|--|---------------------------|--------------------|--------------------------|
| Земельный участок | | | |
| вид объекта недвижимости | | | |
| Лист № 2 раздела 4 | Всего листов раздела 4: 5 | Всего разделов: 7 | Всего листов выписки: 21 |
| 21.11.2024г. № КУВИ-001/2024-283400406 | | | |
| Кадастровый номер: | | 63:09:0103035:5305 | |

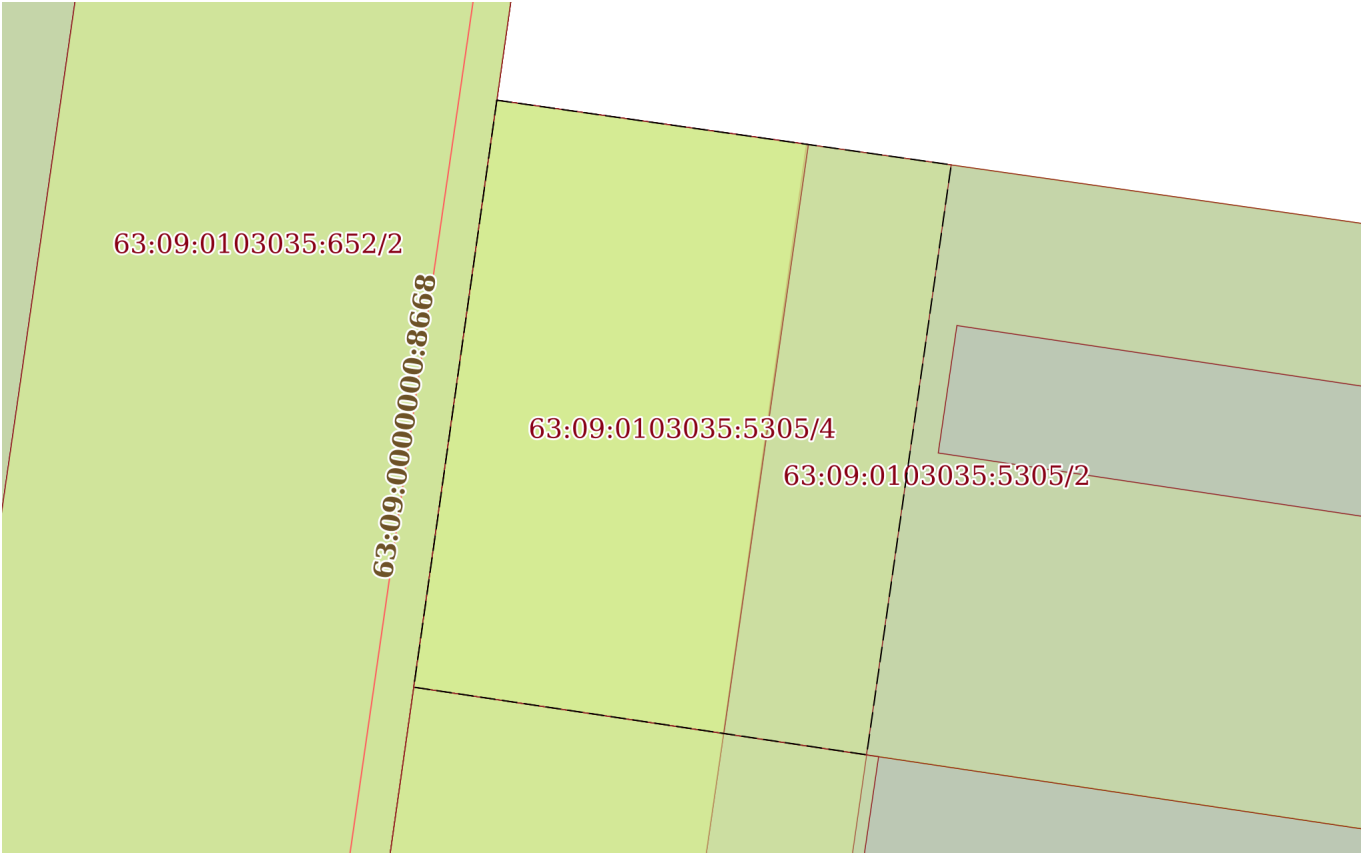
| | | | |
|---|--|---|--|
| План (чертеж, схема) части земельного участка | | Учетный номер части: 63:09:0103035:5305/2 | |
|  | | | |
| Масштаб 1:300 | | Условные обозначения: | |

| | | |
|-------------------------------|--|-------------------|
| полное наименование должности | <div><p>ДОКУМЕНТ ПОДПИСАН ЭЛЕКТРОННОЙ ПОДПИСЬЮ</p><p>Сертификат: 009F0BDC181A023B64597F1E2579BEFB50 Владелец: ФЕДЕРАЛЬНАЯ СЛУЖБА ГОСУДАРСТВЕННОЙ РЕГИСТРАЦИИ, КАДАСТРА И КАРТОГРАФИИ Действителен: с 02.08.2024 по 26.10.2025</p></div> | инициалы, фамилия |
| | | |
| | | |

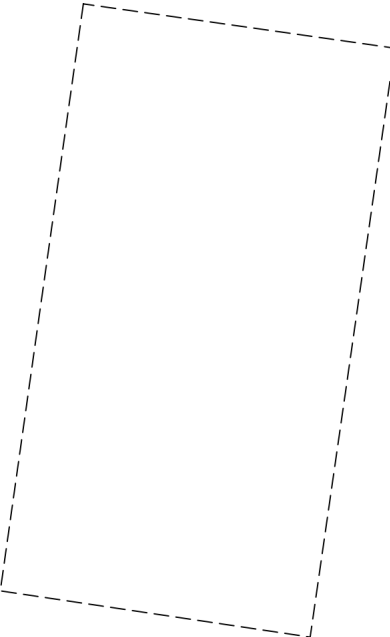
| | | | |
|--|---------------------------|---|--------------------------|
| Земельный участок | | | |
| вид объекта недвижимости | | | |
| Лист № 3 раздела 4 | Всего листов раздела 4: 5 | Всего разделов: 7 | Всего листов выписки: 21 |
| 21.11.2024г. № КУВИ-001/2024-283400406 | | | |
| Кадастровый номер: | | 63:09:0103035:5305 | |
| План (чертеж, схема) части земельного участка | | Учетный номер части: 63:09:0103035:5305/3 | |
| <div></div> | | | |
| Масштаб 1:300 | Условные обозначения: | | |


| | | | |
|-------------------------------|---|----------------------|-------------------|
| полное наименование должности |  | ДОКУМЕНТ ПОДПИСАН | инициалы, фамилия |
| | | ЭЛЕКТРОННОЙ ПОДПИСЬЮ | |
| | Сертификат: 009F0BDC181A023B64597F1E2579BEFB50 | | |
| | Владелец: ФЕДЕРАЛЬНАЯ СЛУЖБА ГОСУДАРСТВЕННОЙ РЕГИСТРАЦИИ, КАДАСТРА И КАРТОГРАФИИ Действителен: с 02.08.2024 по 26.10.2025 | | |

| | | | |
|--|---------------------------|--------------------|--------------------------|
| Земельный участок | | | |
| вид объекта недвижимости | | | |
| Лист № 4 раздела 4 | Всего листов раздела 4: 5 | Всего разделов: 7 | Всего листов выписки: 21 |
| 21.11.2024г. № КУВИ-001/2024-283400406 | | | |
| Кадастровый номер: | | 63:09:0103035:5305 | |

| | | | |
|---|-----------------------|---|--|
| План (чертеж, схема) части земельного участка | | Учетный номер части: 63:09:0103035:5305/4 | |
|  | | | |
| Масштаб 1:300 | Условные обозначения: | | |


| | | |
|-------------------------------|--|-------------------|
| полное наименование должности | <div><div>ДОКУМЕНТ ПОДПИСАН ЭЛЕКТРОННОЙ ПОДПИСЬЮ</div><div>Сертификат: 009F0BDC181A023B64597F1E2579BEFB50 Владелец: ФЕДЕРАЛЬНАЯ СЛУЖБА ГОСУДАРСТВЕННОЙ РЕГИСТРАЦИИ, КАДАСТРА И КАРТОГРАФИИ Действителен: с 02.08.2024 по 26.10.2025</div></div> | инициалы, фамилия |
| | | |
| | | |
| | | |

| | | | |
|--|---------------------------|---|--------------------------|
| Земельный участок | | | |
| вид объекта недвижимости | | | |
| Лист № 5 раздела 4 | Всего листов раздела 4: 5 | Всего разделов: 7 | Всего листов выписки: 21 |
| 21.11.2024г. № КУВИ-001/2024-283400406 | | | |
| Кадастровый номер: | | 63:09:0103035:5305 | |
| План (чертеж, схема) части земельного участка | | Учетный номер части: 63:09:0103035:5305/5 | |
| <div></div> | | | |
| Масштаб 1:300 | Условные обозначения: | | |

| | | | |
|-------------------------------|---|----------------------|-------------------|
| полное наименование должности |  | ДОКУМЕНТ ПОДПИСАН | инициалы, фамилия |
| | | ЭЛЕКТРОННОЙ ПОДПИСЬЮ | |
| | Сертификат: 009F0BDC181A023B64597F1E2579BEFB50 | | |
| | Владелец: ФЕДЕРАЛЬНАЯ СЛУЖБА ГОСУДАРСТВЕННОЙ РЕГИСТРАЦИИ, КАДАСТРА И КАРТОГРАФИИ Действителен: с 02.08.2024 по 26.10.2025 | | |

Выписка из Единого государственного реестра недвижимости об объекте недвижимости
Сведения о частях земельного участка

| Земельный участок | | |
|--|-----------------------------|--|
| вид объекта недвижимости | | |
| Лист № 1 раздела 4.1 | Всего листов раздела 4.1: 4 | Всего разделов: 7 |
| Всего листов выписки: 21 | | |
| 21.11.2024г. № КУВИ-001/2024-283400406 | | |
| Кадастровый номер: | | 63:09:0103035:5305 |
| Учетный номер части | Площадь, м2 | Содержание ограничения в использовании или ограничения права на объект недвижимости или обременения объекта недвижимости |
| 1 | 2 | 3 |
| 63:09:0103035:5305/1 | 300 | вид ограничения (обременения): прочие ограничения прав и обременения объекта недвижимости; Срок действия: не установлен; Содержание ограничения (обременения): Часть земельного участка занятого охранной зоной электросетевого хозяйства |
| 63:09:0103035:5305/2 | 885 | вид ограничения (обременения): прочие ограничения прав и обременения объекта недвижимости; Срок действия: не установлен; Содержание ограничения (обременения): Часть земельного участка занятого зоной с особыми условиями |
| 63:09:0103035:5305/3 | 302 | вид ограничения (обременения): ограничения прав на земельный участок, предусмотренные статьей 56 Земельного кодекса Российской Федерации; Срок действия: не установлен; реквизиты документа-основания: иной документ от 24.12.2008 № 1059; Содержание ограничения (обременения): В охранных зонах запрещается осуществлять любые действия, которые могут нарушить безопасную работу объектов электросетевого хозяйства, в том числе привести к их повреждению или уничтожению, и (или) повлечь причинение вреда жизни, здоровью граждан и имуществу физических или юридических лиц, а также повлечь нанесение экологического ущерба и возникновение пожаров, в том числе: -набрасывать на провода и опоры воздушных линий электропередачи посторонние предметы, а также подниматься на опоры воздушных линий электропередачи; -размещать любые объекты и предметы (материалы) в пределах созданных в соответствии с требованиями нормативных технических документов проходов и подъездов для доступа к объектам электросетевого хозяйства, а также проводить любые работы и возводить сооружения, которые могут препятствовать доступу к объектам электросетевого хозяйства, без создания необходимых для такого доступа проходов и подъездов; -размещать свалки; -производить работы ударными механизмами, сбрасывать тяжести массой свыше 5 тонн, производить сброс и слив едких и коррозионных веществ и ГСМ. В охранных зонах, установленных для объектов электросетевого хозяйства напряжением свыше 1 000 вольт, запрещается: -складировать или размещать хранилища любых, в том числе ГСМ; -размещать детские и спортивные площадки, стадионы, рынки, торговые точки, полевые станы, загоны для скота, гаражи и стоянки всех видов машин и механизмов, за исключением гаражей-стоянок автомобилей, принадлежащих физическим лицам, проводить любые мероприятия, связанные с большим скоплением людей, не занятых выполнением разрешённых в установленном порядке работ; -использовать (запускать) любые летательные аппараты, в том числе воздушных змеев, спортивные модели летательных аппаратов; -бросать якоря с судов и осуществлять их проход с отданными якорями, цепями, лотами, волокушами и тралами; -осуществлять проход судов с поднятыми стрелами кранов и других механизмов. В пределах охранных зон без письменного решения о согласовании сетевых организаций юридическим и |




ДОКУМЕНТ ПОДПИСАН
ЭЛЕКТРОННОЙ ПОДПИСЬЮ

Сертификат: 009F0BDC181A023B64597F1E2579BEFB50
Владелец: ФЕДЕРАЛЬНАЯ СЛУЖБА ГОСУДАРСТВЕННОЙ
РЕГИСТРАЦИИ, КАДАСТРА И КАРТОГРАФИИ
Действителен: с 02.08.2024 по 26.10.2025


| | |
|-------------------------------|-------------------|
| полное наименование должности | инициалы, фамилия |
|-------------------------------|-------------------|

| | | | |
|--|-----------------------------|---|--------------------------|
| Земельный участок | | | |
| вид объекта недвижимости | | | |
| Лист № 2 раздела 4.1 | Всего листов раздела 4.1: 4 | Всего разделов: 7 | Всего листов выписки: 21 |
| 21.11.2024г. № КУВИ-001/2024-283400406 | | | |
| Кадастровый номер: | | 63:09:0103035:5305 | |
| | | физическим лицам запрещаются: -строительство, капитальный ремонт, реконструкция или снос зданий и сооружений; -горные, взрывные, мелиоративные работы, в том числе связанные с временным затоплением земель; -посадка и вырубка деревьев и кустарников; -дноуглубительные, землечерпальные и погрузочно-разгрузочные работы, добыча рыбы, других водных животных и растений придонными орудиями лова, устройство водопоев, колка и заготовка льда; -проход судов, у которых расстояние по вертикали от верхнего крайнего габарита с грузом или без груза до нижней точки провеса проводов переходов воздушных линий электропередачи через водоёмы менее минимально допустимого расстояния, в том числе с учётом максимального уровня подъёма воды при паводке; -проезд машин и механизмов, имеющих общую высоту с грузом или без груза от поверхности дороги более 4,5 метра; -земляные работы на глубине более 0,3 метра (на вспахиваемых землях на глубине более 0,45 метра), а также планировка грунта; -полив сельскохозяйственных культур в случае, если высота струи воды может составить свыше 3 метров; -полевые сельскохозяйственные работы с применением сельскохозяйственных машин и оборудования высотой более 4 метров или полевые сельскохозяйственные работы, связанные с вспашкой земли. В охранных зонах, установленных для объектов электросетевого хозяйства напряжением до 1 000 вольт, без письменного решения о согласовании сетевых организаций запрещается: -размещать детские и спортивные площадки, стадионы, рынки, торговые точки, полевые станы, загоны для скота, гаражи и стоянки всех видов машин и механизмов; -складировать или размещать хранилища любых, в том числе горюче-смазочных, материалов; -устраивать причалы для стоянки судов, барж и плавучих кранов, бросать якоря с судов и осуществлять их проход с отданными якорями, цепями, лотами, волокушами и тралами.; Реестровый номер границы: 63.09.2.297 | |
| 63:09:0103035:5305/4 | 441 | вид ограничения (обременения): ограничения прав на земельный участок, предусмотренные статьей 56 Земельного кодекса Российской Федерации; Срок действия: не установлен; реквизиты документа-основания: "О порядке установления охранных зон объектов электросетевого хозяйства и особых условий использования земельных участков, расположенных в границах таких зон" от 24.02.2009 № 160; Содержание ограничения (обременения): При установлении охранной зоны предусматриваются определенные ограничения использования территории, которые регламентируются ст.III Постановления Правительства РФ "О порядке установления охранных зон" №160 от 21.02.2009г.; Реестровый номер границы: 63:09-6.966; Вид объекта реестра границ: Зона с особыми условиями использования территории; Вид зоны по документу: Охранная зона ЛЭП-35кВ от П/СТ "ВАЗ СТРОИТЕЛЬНАЯ" и "СТРОЙБАЗА"; Тип зоны: Охранная зона инженерных коммуникаций | |
| 63:09:0103035:5305/5 | 302 | вид ограничения (обременения): ограничения прав на земельный участок, предусмотренные статьей 56 Земельного кодекса Российской Федерации; Срок действия: не установлен; реквизиты документа-основания: постановление "О порядке установления охранных зон объектов электросетевого хозяйства и особых условий использования земельных участков, расположенных в границах таких зон" от 24.02.2006 № 160 выдан: Правительство РФ; Содержание ограничения (обременения): В охранных зонах запрещается осуществлять любые действия, которые могут нарушить безопасную работу объектов | |

| | | | |
|-------------------------------|---|----------------------|-------------------|
| полное наименование должности |  | ДОКУМЕНТ ПОДПИСАН | инициалы, фамилия |
| | | ЭЛЕКТРОННОЙ ПОДПИСЬЮ | |
| | Сертификат: 009F0BDC181A023B64597F1E2579BEFB50 | | |
| | Владелец: ФЕДЕРАЛЬНАЯ СЛУЖБА ГОСУДАРСТВЕННОЙ | | |
| | РЕГИСТРАЦИИ, КАДАСТРА И КАРТОГРАФИИ | | |
| | Действителен: с 02.08.2024 по 26.10.2025 | | |

| | | | |
|--|-----------------------------|--------------------|--------------------------|
| Земельный участок | | | |
| вид объекта недвижимости | | | |
| Лист № 3 раздела 4.1 | Всего листов раздела 4.1: 4 | Всего разделов: 7 | Всего листов выписки: 21 |
| 21.11.2024г. № КУВИ-001/2024-283400406 | | | |
| Кадастровый номер: | | 63:09:0103035:5305 | |

электросетевого хозяйства, в том числе привести к их повреждению или уничтожению, и (или) повлечь причинение вреда жизни, здоровью граждан и имуществу физических или юридических лиц, а также повлечь нанесение экологического ущерба и возникновение пожаров, в том числе: -набрасывать на провода и опоры воздушных линий электропередачи посторонние предметы, а также подниматься на опоры воздушных линий электропередачи; -размещать любые объекты и предметы (материалы) в пределах созданных в соответствии с требованиями нормативных технических документов проходов и подъездов для доступа к объектам электросетевого хозяйства, а также проводить любые работы и возводить сооружения, которые могут препятствовать доступу к объектам электросетевого хозяйства, без создания необходимых для такого доступа проходов и подъездов; -размещать свалки; -производить работы ударными механизмами, сбрасывать тяжести массой свыше 5 тонн, производить сброс и слив едких и коррозионных веществ и ГСМ. В охранных зонах, установленных для объектов электросетевого хозяйства напряжением свыше 1 000 вольт, запрещается: -складировать или размещать хранилища любых, в том числе ГСМ; -размещать детские и спортивные площадки, стадионы, рынки, торговые точки, полевые станы, загоны для скота, гаражи и стоянки всех видов машин и механизмов, за исключением гаражей-стоянок автомобилей, принадлежащих физическим лицам, проводить любые мероприятия, связанные с большим скоплением людей, не занятых выполнением разрешенных в установленном порядке работ; -использовать (запускать) любые летательные аппараты, в том числе воздушных змеев, спортивные модели летательных аппаратов; -бросать якоря с судов и осуществлять их проход с отданными якорями, цепями, лотами, волокушами и тралами; -осуществлять проход судов с поднятыми стрелами кранов и других механизмов. В пределах охранных зон без письменного решения о согласовании сетевых организаций юридическим и физическим лицам запрещаются: -строительство, капитальный ремонт, реконструкция или снос зданий и сооружений; -горные, взрывные, мелиоративные работы, в том числе связанные с временным затоплением земель; -посадка и вырубка деревьев и кустарников; -дноуглубительные, землечерпальные и погрузочно-разгрузочные работы, добыча рыбы, других водных животных и растений придонными орудиями лова, устройство водоемов, колка и заготовка льда; -проход судов, у которых расстояние по вертикали от верхнего крайнего габарита с грузом или без груза до нижней точки провеса проводов переходов воздушных линий электропередачи через водоемы менее минимально допустимого расстояния, в том числе с учетом максимального уровня подъема воды при паводке; -проезд машин и механизмов, имеющих общую высоту с грузом или без груза от поверхности дороги более 4,5 метра; -земляные работы на глубине более 0,3 метра (на вспахиваемых землях на глубине более 0,45 метра), а также планировка грунта; -полив сельскохозяйственных культур в случае, если высота струи воды может составить свыше 3 метров; -полевые сельскохозяйственные работы с применением сельскохозяйственных машин и оборудования высотой более 4 метров или полевые сельскохозяйственные работы, связанные с вспашкой земли. В охранных зонах, установленных для объектов электросетевого хозяйства напряжением до 1 000 вольт, без письменного решения о согласовании сетевых организаций запрещается: -размещать детские и спортивные площадки, стадионы, рынки, торговые

| | | | |
|-------------------------------|---|----------------------|-------------------|
| полное наименование должности |  | ДОКУМЕНТ ПОДПИСАН | инициалы, фамилия |
| | | ЭЛЕКТРОННОЙ ПОДПИСЬЮ | |
| | Сертификат: 009F0BDC181A023B64597F1E2579BEFB50 | | |
| | Владелец: ФЕДЕРАЛЬНАЯ СЛУЖБА ГОСУДАРСТВЕННОЙ РЕГИСТРАЦИИ, КАДАСТРА И КАРТОГРАФИИ Действителен: с 02.08.2024 по 26.10.2025 | | |

| | | | |
|--|-----------------------------|--|--------------------------|
| Земельный участок | | | |
| вид объекта недвижимости | | | |
| Лист № 4 раздела 4.1 | Всего листов раздела 4.1: 4 | Всего разделов: 7 | Всего листов выписки: 21 |
| 21.11.2024г. № КУВИ-001/2024-283400406 | | | |
| Кадастровый номер: | | 63:09:0103035:5305 | |
| | | точки, полевые станы, загоны для скота, гаражи и стоянки всех видов машин и механизмов; -складировать или размещать хранилища любых, в том числе горюче-смазочных, материалов; -устраивать причалы для стоянки судов, барж и плавучих кранов, бросать якоря с судов и осуществлять их проход с отданными якорями, цепями, лотами, волокушами и тралами.; Реестровый номер границы: 63:09-6.444; Вид объекта реестра границ: Зона с особыми условиями использования территории; Вид зоны по документу: Зона с особыми условиями использования - Охранная зона объектов электросетевого хозяйства; Тип зоны: Охранная зона объектов электроэнергетики (объектов электросетевого хозяйства и объектов по производству электрической энергии); Номер: 63:09-6.444 | |
| | Весь | вид ограничения (обременения): ограничения прав на земельный участок, предусмотренные статьей 56 Земельного кодекса Российской Федерации; Срок действия: не установлен; реквизиты документа-основания: решение от 14.10.2022 № 352 выдан: Управление Федеральной службы по надзору в сфере защиты прав потребителей и благополучия человека по Самарской области; Содержание ограничения (обременения): Ограничения установлены в соответствии с Постановлением Правительства РФ от 03.03.2018 N 222 "Об утверждении Правил установления санитарно-защитных зон и использования земельных участков, расположенных в границах санитарно-защитных зон". В границах санитарно-защитной зоны не допускается использования земельных участков в целях: а) размещения жилой застройки, объектов образовательного и медицинского назначения, спортивных сооружений открытого типа, организаций отдыха детей и их оздоровления, зон рекреационного назначения и для ведения садоводства; б) размещения объектов для производства и хранения лекарственных средств, объектов пищевых отраслей промышленности, оптовых складов продовольственного сырья и пищевой продукции, комплексов водопроводных сооружений для подготовки и хранения питьевой воды, использования земельных участков в целях производства, хранения и переработки сельскохозяйственной продукции, предназначенной для дальнейшего использования в качестве пищевой продукции, если химическое, физическое и (или) биологическое воздействие объекта, в отношении которого установлена санитарно-защитная зона, приведет к нарушению качества и безопасности таких средств, сырья, воды и продукции в соответствии с установленными к ним требованиями.; Реестровый номер границы: 63:09-6.1089; Вид объекта реестра границ: Зона с особыми условиями использования территории; Вид зоны по документу: Санитарно-защитная зона для действующего объекта АО"ТАНДЕР":Гипермаркет"Магнит"(ГМ2 Тольятти Московский) по адресу:Самарская область,г.Тольятти, Московский проспект, дом №30,на земельных участках с кадастровыми номерами 63:09:0103035:652,63:09:0103035:651; Тип зоны: Санитарно-защитная зона предприятий, сооружений и иных объектов | |

| | | |
|-------------------------------|---|-------------------|
| полное наименование должности |  ДОКУМЕНТ ПОДПИСАН ЭЛЕКТРОННОЙ ПОДПИСЬЮ Сертификат: 009F0BDC181A023B64597F1E2579BEFB50 Владелец: ФЕДЕРАЛЬНАЯ СЛУЖБА ГОСУДАРСТВЕННОЙ РЕГИСТРАЦИИ, КАДАСТРА И КАРТОГРАФИИ Действителен: с 02.08.2024 по 26.10.2025 | инициалы, фамилия |
| | | |
| | | |
| | | |

Выписка из Единого государственного реестра недвижимости об объекте недвижимости
Сведения о частях земельного участка

| | | | | | |
|---|---------------|-----------------------------|-----------------------------------|---|--------------------------|
| Земельный участок | | | | | |
| вид объекта недвижимости | | | | | |
| Лист № 1 раздела 4.2 | | Всего листов раздела 4.2: 5 | | Всего разделов: 7 | Всего листов выписки: 21 |
| 21.11.2024г. № КУВИ-001/2024-283400406 | | | | | |
| Кадастровый номер: | | | 63:09:0103035:5305 | | |
| Сведения о характерных точках границы части (частей) земельного участка | | | | | |
| Учетный номер части: 63:09:0103035:5305/1 | | | | | |
| Система координат МСК-63 | | | | | |
| Номер точки | Координаты, м | | Описание закрепления на местности | Средняя квадратичная погрешность определения координат характерных точек границ земельного участка, м | |
| | X | Y | | | |
| 1 | 2 | 3 | 4 | 5 | |
| 1 | 423602.25 | 1315024.2 | - | 0.1 | |
| 2 | 423600.47 | 1315036.65 | - | 0.1 | |
| 3 | 423576.78 | 1315033.31 | - | 0.1 | |
| 4 | 423578.64 | 1315020.86 | - | 0.1 | |
| 1 | 423602.25 | 1315024.2 | - | 0.1 | |


| | | | |
|-------------------------------|--|--|-------------------|
| полное наименование должности | | <div><p>ДОКУМЕНТ ПОДПИСАН ЭЛЕКТРОННОЙ ПОДПИСЬЮ</p><p>Сертификат: 009F0BDC181A023B64597F1E2579BEFB50</p><p>Владелец: ФЕДЕРАЛЬНАЯ СЛУЖБА ГОСУДАРСТВЕННОЙ РЕГИСТРАЦИИ, КАДАСТРА И КАРТОГРАФИИ</p><p>Действителен: с 02.08.2024 по 26.10.2025</p></div> | инициалы, фамилия |
| | | | |

| | | | |
|--------------------------|-----------------------------|-------------------|--------------------------|
| Земельный участок | | | |
| вид объекта недвижимости | | | |
| Лист № 2 раздела 4.2 | Всего листов раздела 4.2: 5 | Всего разделов: 7 | Всего листов выписки: 21 |

| | |
|--|--------------------|
| 21.11.2024г. № КУВИ-001/2024-283400406 | |
| Кадастровый номер: | 63:09:0103035:5305 |

| | |
|---|--|
| Сведения о характерных точках границы части (частей) земельного участка | |
| Учетный номер части: 63:09:0103035:5305/2 | |
| Система координат МСК-63 | |

| Номер точки | Координаты, м | | Описание закрепления на местности | Средняя квадратичная погрешность определения координат характерных точек границ земельного участка, м |
|-------------|---------------|------------|-----------------------------------|---|
| | X | Y | | |
| 1 | 2 | 3 | 4 | 5 |
| 1 | 423602.25 | 1315024.2 | - | 0.1 |
| 2 | 423596.37 | 1315065.47 | - | 0.1 |
| 3 | 423589.92 | 1315064.55 | - | 0.1 |
| 4 | 423593.19 | 1315042.7 | - | 0.1 |
| 5 | 423588.06 | 1315041.95 | - | 0.1 |
| 6 | 423584.79 | 1315063.83 | - | 0.1 |
| 7 | 423572.48 | 1315062.09 | - | 0.1 |
| 8 | 423578.64 | 1315020.86 | - | 0.1 |
| 1 | 423602.25 | 1315024.2 | - | 0.1 |

| | | |
|-------------------------------|--|-------------------|
| полное наименование должности | <div><div>ДОКУМЕНТ ПОДПИСАН ЭЛЕКТРОННОЙ ПОДПИСЬЮ</div><div>Сертификат: 009F0BDC181A023B64597F1E2579BEFB50 Владелец: ФЕДЕРАЛЬНАЯ СЛУЖБА ГОСУДАРСТВЕННОЙ РЕГИСТРАЦИИ, КАДАСТРА И КАРТОГРАФИИ Действителен: с 02.08.2024 по 26.10.2025</div></div> | инициалы, фамилия |
| | | |
| | | |

| | | | | | |
|---|---------------|-----------------------------|-----------------------------------|---|--------------------------|
| Земельный участок | | | | | |
| вид объекта недвижимости | | | | | |
| Лист № 3 раздела 4.2 | | Всего листов раздела 4.2: 5 | | Всего разделов: 7 | Всего листов выписки: 21 |
| 21.11.2024г. № КУВИ-001/2024-283400406 | | | | | |
| Кадастровый номер: | | | 63:09:0103035:5305 | | |
| Сведения о характерных точках границы части (частей) земельного участка | | | | | |
| Учетный номер части: 63:09:0103035:5305/3 | | | | | |
| Система координат МСК-63 | | | | | |
| Номер точки | Координаты, м | | Описание закрепления на местности | Средняя квадратичная погрешность определения координат характерных точек границ земельного участка, м | |
| | X | Y | | | |
| 1 | 2 | 3 | 4 | 5 | |
| 1 | 423602.25 | 1315024.2 | - | 0.1 | |
| 2 | 423578.64 | 1315020.86 | - | 0.1 | |
| 3 | 423576.78 | 1315033.32 | - | - | |
| 4 | 423586.84 | 1315034.77 | - | 0.1 | |
| 5 | 423600.47 | 1315036.73 | - | - | |
| 1 | 423602.25 | 1315024.2 | - | 0.1 | |



ДОКУМЕНТ ПОДПИСАН
ЭЛЕКТРОННОЙ ПОДПИСЬЮ

Сертификат: 009F0BDC181A023B64597F1E2579BEFB50
Владелец: ФЕДЕРАЛЬНАЯ СЛУЖБА ГОСУДАРСТВЕННОЙ
РЕГИСТРАЦИИ, КАДАСТРА И КАРТОГРАФИИ
Действителен: с 02.08.2024 по 26.10.2025

полное наименование должности

инициалы, фамилия

| | | | | | |
|---|---------------|-----------------------------|-----------------------------------|---|--------------------------|
| Земельный участок | | | | | |
| вид объекта недвижимости | | | | | |
| Лист № 4 раздела 4.2 | | Всего листов раздела 4.2: 5 | | Всего разделов: 7 | Всего листов выписки: 21 |
| 21.11.2024г. № КУВИ-001/2024-283400406 | | | | | |
| Кадастровый номер: | | | 63:09:0103035:5305 | | |
| Сведения о характерных точках границы части (частей) земельного участка | | | | | |
| Учетный номер части: 63:09:0103035:5305/4 | | | | | |
| Система координат | | | | | |
| Номер точки | Координаты, м | | Описание закрепления на местности | Средняя квадратичная погрешность определения координат характерных точек границ земельного участка, м | |
| | X | Y | | | |
| 1 | 2 | 3 | 4 | 5 | |
| 1 | 423602.25 | 1315024.2 | - | - | |
| 2 | 423599.65 | 1315042.47 | - | - | |
| 3 | 423575.92 | 1315039.07 | - | - | |
| 4 | 423578.64 | 1315020.86 | - | - | |
| 1 | 423602.25 | 1315024.2 | - | - | |



ДОКУМЕНТ ПОДПИСАН
ЭЛЕКТРОННОЙ ПОДПИСЬЮ

Сертификат: 009F0BDC181A023B64597F1E2579BEFB50
Владелец: ФЕДЕРАЛЬНАЯ СЛУЖБА ГОСУДАРСТВЕННОЙ
РЕГИСТРАЦИИ, КАДАСТРА И КАРТОГРАФИИ
Действителен: с 02.08.2024 по 26.10.2025

полное наименование должности

инициалы, фамилия

| | | | | | |
|---|---------------|-----------------------------|-----------------------------------|---|--------------------------|
| Земельный участок | | | | | |
| вид объекта недвижимости | | | | | |
| Лист № 5 раздела 4.2 | | Всего листов раздела 4.2: 5 | | Всего разделов: 7 | Всего листов выписки: 21 |
| 21.11.2024г. № КУВИ-001/2024-283400406 | | | | | |
| Кадастровый номер: | | | 63:09:0103035:5305 | | |
| Сведения о характерных точках границы части (частей) земельного участка | | | | | |
| Учетный номер части: 63:09:0103035:5305/5 | | | | | |
| Система координат | | | | | |
| Номер точки | Координаты, м | | Описание закрепления на местности | Средняя квадратичная погрешность определения координат характерных точек границ земельного участка, м | |
| | X | Y | | | |
| 1 | 2 | 3 | 4 | 5 | |
| 1 | 423602.25 | 1315024.2 | - | - | |
| 2 | 423600.47 | 1315036.72 | - | - | |
| 3 | 423586.84 | 1315034.77 | - | - | |
| 4 | 423576.78 | 1315033.32 | - | - | |
| 5 | 423578.64 | 1315020.86 | - | - | |
| 6 | 423602.25 | 1315024.2 | - | - | |