

**Филиал публично-правовой компании "Роскадастр" по Самарской области**

полное наименование органа регистрации прав

**Выписка из Единого государственного реестра недвижимости об объекте недвижимости**

**Сведения о характеристиках объекта недвижимости**

На основании запроса от 19.08.2024, поступившего на рассмотрение 19.08.2024, сообщаем, что согласно записям Единого государственного реестра недвижимости:


Раздел 1 Лист 1

<b>Земельный участок</b>			
<b>вид объекта недвижимости</b>			

Лист № 1 раздела 1	Всего листов раздела 1: 3	Всего разделов: 7	Всего листов выписки: 10
--------------------	---------------------------	-------------------	--------------------------

19.08.2024г. № КУВИ-001/2024-209761321	
Кадастровый номер:	63:09:0301140:563
Номер кадастрового квартала:	63:09:0301140
Дата присвоения кадастрового номера:	01.07.2008

Ранее присвоенный государственный учетный номер:	данные отсутствуют
Местоположение:	Местоположение установлено относительно ориентира, расположенного в границах участка. Почтовый адрес ориентира: Российская Федерация, Самарская область, г.Тольятти, Центральный район, западнее здания №21 по ул. Новопромышленной.
Площадь:	640 +/- 5
Кадастровая стоимость, руб.:	1776089.6
Кадастровые номера расположенных в пределах земельного участка объектов недвижимости:	данные отсутствуют
Кадастровые номера объектов недвижимости, из которых образован объект недвижимости:	данные отсутствуют
Кадастровые номера образованных объектов недвижимости:	данные отсутствуют
Категория земель:	Земли населенных пунктов
Виды разрешенного использования:	общественное питание (4.6)
Сведения о кадастровом инженере:	данные отсутствуют
Сведения о лесах, водных объектах и об иных природных объектах, расположенных в пределах земельного участка:	данные отсутствуют
Сведения о том, что земельный участок полностью расположен в границах зоны с особыми условиями использования территории, территории объекта культурного наследия, публичного сервитута:	данные отсутствуют

 <p><b>ДОКУМЕНТ ПОДПИСАН ЭЛЕКТРОННОЙ ПОДПИСЬЮ</b></p> <p><small>Сертификат: 00ВВ056В7401СВ38D2В3576АСDC8425108 Владелец: ФЕДЕРАЛЬНАЯ СЛУЖБА ГОСУДАРСТВЕННОЙ РЕГИСТРАЦИИ, КАДАСТРА И КАРТОГРАФИИ Действителен: с 27.06.2023 по 19.09.2024</small></p>
---

полное наименование должности	инициалы, фамилия
-------------------------------	-------------------

Земельный участок			
вид объекта недвижимости			
Лист № 2 раздела 1	Всего листов раздела 1: 3	Всего разделов: 7	Всего листов выписки: 10
19.08.2024г. № КУВИ-001/2024-209761321			
Кадастровый номер:		63:09:0301140:563	
Сведения о том, что земельный участок расположен в границах особой экономической зоны, территории опережающего развития, зоны территориального развития в Российской Федерации, игорной зоны:	данные отсутствуют		
Сведения о том, что земельный участок расположен в границах особо охраняемой природной территории, Байкальской природной территории и ее экологических зон, лесопарковом зеленом поясе, охотничьего угодья, лесничества:	данные отсутствуют		
Сведения о расположении земельного участка и (или) расположенного на нем объекта недвижимости в границах территории, в отношении которой принято решение о резервировании земель для государственных или муниципальных нужд:	данные отсутствуют		
Сведения о результатах проведения государственного земельного надзора:	данные отсутствуют		
Сведения о расположении земельного участка в границах территории, в отношении которой утвержден проект межевания территории:	данные отсутствуют		
Условный номер земельного участка:	данные отсутствуют		
Сведения о принятии акта и (или) заключении договора, предусматривающих предоставление в соответствии с земельным законодательством исполнительным органом государственным органом власти или органом местного самоуправления, находящегося в государственной или муниципальной собственности земельного участка для строительства наемного дома социального использования или наемного дома коммерческого использования:	данные отсутствуют		
Сведения о том, что земельный участок или земельные участки образованы на основании решения об изъятии земельного участка и (или) расположенного на нем объекта недвижимости для государственных или муниципальных нужд:	данные отсутствуют		
Сведения о том, что земельный участок образован из земель или земельного участка, государственная собственность на которые не разграничена:	данные отсутствуют		



ДОКУМЕНТ ПОДПИСАН  
ЭЛЕКТРОННОЙ ПОДПИСЬЮ

Сертификат: 00BV056B7401CB38D2B3576ACDC8425108

Владелец: ФЕДЕРАЛЬНАЯ СЛУЖБА ГОСУДАРСТВЕННОЙ

РЕГИСТРАЦИИ, КАДАСТРА И КАРТОГРАФИИ

Действителен: с 27.06.2023 по 19.09.2024

полное наименование должности

инициалы, фамилия

Земельный участок			
вид объекта недвижимости			
Лист № 3 раздела 1	Всего листов раздела 1: 3	Всего разделов: 7	Всего листов выписки: 10
19.08.2024г. № КУВИ-001/2024-209761321			
Кадастровый номер:		63:09:0301140:563	
Сведения о наличии земельного спора о местоположении границ земельных участков:		данные отсутствуют	
Статус записи об объекте недвижимости:		Сведения об объекте недвижимости имеют статус "актуальные"	
Особые отметки:		Сведения об ограничениях права на объект недвижимости, обременениях данного объекта, не зарегистрированных в реестре прав, ограничений прав и обременений недвижимого имущества: вид ограничения (обременения): ограничения прав на земельный участок, предусмотренные статьей 56 Земельного кодекса Российской Федерации; срок действия: с 23.06.2016; реквизиты документа-основания: иной документ от 24.12.2008 № 1059. вид ограничения (обременения): прочие ограничения прав и обременения объекта недвижимости; срок действия не установлен. Сведения, необходимые для заполнения раздела: 2 - Сведения о зарегистрированных правах, отсутствуют.	
Получатель выписки:		Ренц Николай Альфредович, действующий(ая) на основании документа "Доверенность" Администрация городского округа Тольятти	

полное наименование должности		ДОКУМЕНТ ПОДПИСАН	инициалы, фамилия
		ЭЛЕКТРОННОЙ ПОДПИСЬЮ	
	Сертификат: 00ВВ056В7401СВ38D2В3576АСDС8425108 Владелец: ФЕДЕРАЛЬНАЯ СЛУЖБА ГОСУДАРСТВЕННОЙ РЕГИСТРАЦИИ, КАДАСТРА И КАРТОГРАФИИ Действителен: с 27.06.2023 по 19.09.2024		

Выписка из Единого государственного реестра недвижимости об объекте недвижимости  
Описание местоположения земельного участка


Земельный участок			
вид объекта недвижимости			
Лист № 1 раздела 3	Всего листов раздела 3: 1	Всего разделов: 7	Всего листов выписки: 10
19.08.2024г. № КУВИ-001/2024-209761321			
Кадастровый номер:		63:09:0301140:563	

План (чертеж, схема) земельного участка



Масштаб 1:300

Условные обозначения:

	 ДОКУМЕНТ ПОДПИСАН ЭЛЕКТРОННОЙ ПОДПИСЬЮ Сертификат: 00ВВ056В7401СВ38D2В3576АСDC8425108 Владелец: ФЕДЕРАЛЬНАЯ СЛУЖБА ГОСУДАРСТВЕННОЙ РЕГИСТРАЦИИ, КАДАСТРА И КАРТОГРАФИИ Действителен: с 27.06.2023 по 19.09.2024	
полное наименование должности	инициалы, фамилия	

## Выписка из Единого государственного реестра недвижимости об объекте недвижимости

## Описание местоположения земельного участка

Земельный участок			
вид объекта недвижимости			
Лист № 1 раздела 3.1	Всего листов раздела 3.1: 1	Всего разделов: 7	Всего листов выписки: 10
19.08.2024г. № КУВИ-001/2024-209761321			
Кадастровый номер:		63:09:0301140:563	

Описание местоположения границ земельного участка							
№ п/п	Номер точки		Дирекционный угол	Горизонтальное проложение, м	Описание закрепления на местности	Кадастровые номера смежных участков	Сведения об адресах правообладателей смежных земельных участков
	начальная	конечная					
1	2	3	4	5	6	7	8
1	1.1.1	1.1.2	17°21.7'	16.89	данные отсутствуют	63:09:0301140:19	адрес отсутствует
2	1.1.2	1.1.3	107°20.9'	6.51	данные отсутствуют	63:09:0301140:19	адрес отсутствует
3	1.1.3	1.1.4	106°6.7'	5.69	данные отсутствуют	63:09:0301140:19	адрес отсутствует
4	1.1.4	1.1.5	18°32.2'	7.08	данные отсутствуют	63:09:0301140:19	адрес отсутствует
5	1.1.5	1.1.6	105°55.4'	7.29	данные отсутствуют	63:09:0301140:19	адрес отсутствует
6	1.1.6	1.1.7	105°58.1'	3.38	данные отсутствуют	63:09:0301140:19	адрес отсутствует
7	1.1.7	1.1.8	105°56.7'	0.73	данные отсутствуют	63:09:0301140:19	адрес отсутствует
8	1.1.8	1.1.9	107°12.8'	6.52	данные отсутствуют	63:09:0301140:582	данные отсутствуют
9	1.1.9	1.1.10	198°19.4'	20.99	данные отсутствуют	63:09:0301140:582	данные отсутствуют
10	1.1.10	1.1.11	198°26.1'	1.99	данные отсутствуют	63:09:0301140:582	данные отсутствуют
11	1.1.11	1.1.12	198°11.0'	1.44	данные отсутствуют	63:09:0301140:582	данные отсутствуют
12	1.1.12	1.1.1	287°25.6'	29.85	данные отсутствуют	данные отсутствуют	данные отсутствуют



ДОКУМЕНТ ПОДПИСАН  
ЭЛЕКТРОННОЙ ПОДПИСЬЮ

Сертификат: 00BV056B7401CB38D2B3576ACDC8425108

Владелец: ФЕДЕРАЛЬНАЯ СЛУЖБА ГОСУДАРСТВЕННОЙ  
РЕГИСТРАЦИИ, КАДАСТРА И КАРТОГРАФИИ  
Действителен: с 27.06.2023 по 19.09.2024

полное наименование должности

инициалы, фамилия

## Выписка из Единого государственного реестра недвижимости об объекте недвижимости

## Описание местоположения земельного участка

Земельный участок			
вид объекта недвижимости			
Лист № 1 раздела 3.2	Всего листов раздела 3.2: 1	Всего разделов: 7	Всего листов выписки: 10
19.08.2024г. № КУВИ-001/2024-209761321			
Кадастровый номер:		63:09:0301140:563	

Сведения о характерных точках границы земельного участка				
Система координат МСК-63				
Номер точки	Координаты, м		Описание закрепления на местности	Средняя квадратичная погрешность определения координат характерных точек границ земельного участка, м
	X	Y		
1	2	3	4	5
1	422998.49	1326189.9	Временный межевой знак	0.1
2	423014.61	1326194.94	Временный межевой знак	0.1
3	423012.67	1326201.15	Временный межевой знак	0.1
4	423011.09	1326206.62	Временный межевой знак	0.1
5	423017.8	1326208.87	Временный межевой знак	0.1
6	423015.8	1326215.88	Временный межевой знак	0.1
7	423014.87	1326219.13	Временный межевой знак	0.1
8	423014.67	1326219.83	Временный межевой знак	0.1
9	423012.74	1326226.06	Временный межевой знак	0.1
10	422992.81	1326219.46	Временный межевой знак	0.1
11	422990.92	1326218.83	Временный межевой знак	0.1
12	422989.55	1326218.38	Временный межевой знак	0.1
1	422998.49	1326189.9	Временный межевой знак	0.1



ДОКУМЕНТ ПОДПИСАН  
ЭЛЕКТРОННОЙ ПОДПИСЬЮ

Сертификат: 00ВВ056В7401СВ38D2В3576АСDС8425108

Владелец: ФЕДЕРАЛЬНАЯ СЛУЖБА ГОСУДАРСТВЕННОЙ  
РЕГИСТРАЦИИ, КАДАСТРА И КАРТОГРАФИИ  
Действителен: с 27.06.2023 по 19.09.2024

полное наименование должности

инициалы, фамилия

Выписка из Единого государственного реестра недвижимости об объекте недвижимости  
Сведения о частях земельного участка

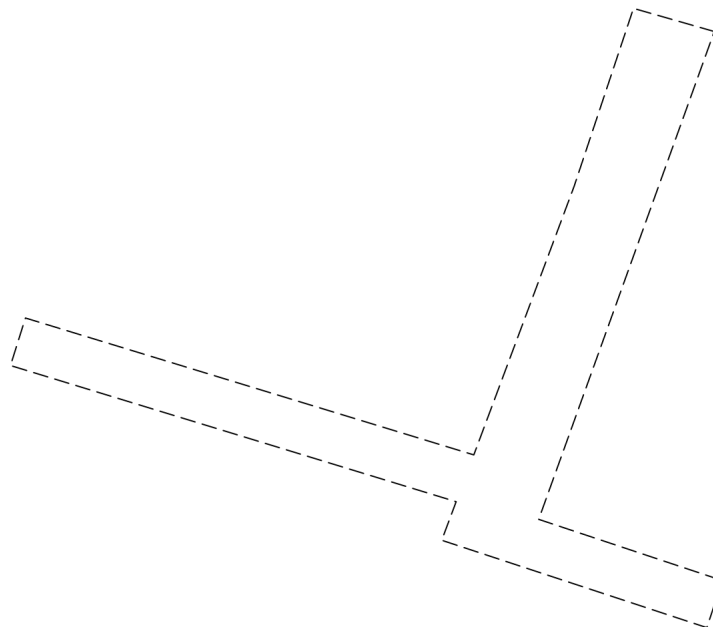
Земельный участок			
вид объекта недвижимости			

Лист № 1 раздела 4	Всего листов раздела 4: 1	Всего разделов: 7	Всего листов выписки: 10
--------------------	---------------------------	-------------------	--------------------------


19.08.2024г. № КУВИ-001/2024-209761321

Кадастровый номер: 63:09:0301140:563

План (чертеж, схема) части земельного участка      Учетный номер части: 63:09:0301140:563/1



Масштаб 1:300      Условные обозначения:

полное наименование должности	 ДОКУМЕНТ ПОДПИСАН ЭЛЕКТРОННОЙ ПОДПИСЬЮ	инициалы, фамилия
	Сертификат: 00ВВ056В7401СВ38D2В3576АСDC8425108 Владелец: ФЕДЕРАЛЬНАЯ СЛУЖБА ГОСУДАРСТВЕННОЙ РЕГИСТРАЦИИ, КАДАСТРА И КАРТОГРАФИИ Действителен: с 27.06.2023 по 19.09.2024	

## Выписка из Единого государственного реестра недвижимости об объекте недвижимости

## Сведения о частях земельного участка

Земельный участок			
вид объекта недвижимости			
Лист № 1 раздела 4.1	Всего листов раздела 4.1: 2	Всего разделов: 7	Всего листов выписки: 10
19.08.2024г. № КУВИ-001/2024-209761321			
Кадастровый номер:		63:09:0301140:563	

Учетный номер части	Площадь, м2	Содержание ограничения в использовании или ограничения права на объект недвижимости или обременения объекта недвижимости
1	2	3
63:09:0301140:563/1	128	вид ограничения (обременения): прочие ограничения прав и обременения объекта недвижимости; Срок действия: не установлен; Содержание ограничения (обременения): Ограничение в использовании земли. Газопровод
	Весь	вид ограничения (обременения): ограничения прав на земельный участок, предусмотренные статьей 56 Земельного кодекса Российской Федерации; Срок действия: не установлен; реквизиты документа-основания: иной документ от 24.12.2008 № 1059; Содержание ограничения (обременения): 1. Основной целью создания и обеспечения режима в зоне санитарной охраны источников водоснабжения (далее - ЗСО) является санитарная охрана от загрязнения источников водоснабжения, а также территорий, на которых они расположены. 2. Ограничения использования земельных участков и объектов капитального строительства на территории санитарных, защитных и санитарно-защитных зон источников водоснабжения определяются режимами использования земельных участков и объектов капитального строительства, устанавливаемыми в соответствии с законодательством Российской Федерации, в том числе с Федеральным законом от 30.03.1999 №52-ФЗ «О санитарно-эпидемиологическом благополучии населения». 3. Содержание указанного режима определено санитарно-эпидемиологическими правилами и нормативами СанПиН 2.1.4.1110-02 «Зоны санитарной охраны источников водоснабжения и водопроводов питьевого назначения». 4. В соответствии с СанПиН 2.1.4.1110-02 территория первого пояса ЗСО должна быть спланирована для отвода поверхностного стока за её пределы, озеленена, ограждена и обеспечена охраной. Дорожки к сооружениям должны иметь твёрдое покрытие. Не допускается: - посадка высокоствольных деревьев; - все виды строительства, не имеющие непосредственного отношения к эксплуатации, реконструкции и расширению водопроводных сооружений, в том числе прокладка трубопроводов различного назначения; - размещение жилых и хозяйственно-бытовых зданий, проживание людей. На территории первого пояса здания должны быть оборудованы канализацией с отведением сточных вод в ближайшую систему бытовой или производственной канализации или на местные станции очистных сооружений, расположенные за пределами первого пояса зон санитарной охраны с учётом санитарного режима на территории второго пояса. 5. В пределах второго и третьего поясов зоны санитарной охраны подземных источников водоснабжения запрещается: - закачка отработанных вод в подземные горизонты; - подземное складирование твёрдых отходов; - разработка недр земли; - размещение складов горюче-смазочных материалов, ядохимикатов и минеральных удобрений, накопителей промстоков, шламохранилищ и других объектов, обуславливающих опасность химического загрязнения подземных вод (размещение таких



ДОКУМЕНТ ПОДПИСАН  
ЭЛЕКТРОННОЙ ПОДПИСЬЮ

Сертификат: 00BV056B7401CB38D2B3576ACDC8425108

Владелец: ФЕДЕРАЛЬНАЯ СЛУЖБА ГОСУДАРСТВЕННОЙ  
РЕГИСТРАЦИИ, КАДАСТРА И КАРТОГРАФИИ  
Действителен: с 27.06.2023 по 19.09.2024

полное наименование должности

инициалы, фамилия



Земельный участок			
вид объекта недвижимости			
Лист № 2 раздела 4.1	Всего листов раздела 4.1: 2	Всего разделов: 7	Всего листов выписки: 10
19.08.2024г. № КУВИ-001/2024-209761321			
Кадастровый номер:		63:09:0301140:563	
		<p>объектов допускается в пределах третьего пояса ЗСО только при использовании защищённых подземных вод, при условии выполнения специальных мероприятий по защите водоносного горизонта от загрязнения при наличии санитарно-эпидемиологического заключения центра государственного санитарно-эпидемиологического надзора, выданного с учётом заключения органов геологического контроля). 6. Кроме ограничений, указанных в части 5 настоящей статьи, в пределах второго пояса зоны санитарной охраны подземных источников водоснабжения также запрещается: - размещение кладбищ, скотомогильников, полей ассенизации, полей фильтрации, навозохранилищ, силосных траншей, животноводческих и птицеводческих предприятий и других объектов, обуславливающих опасность микробного загрязнения подземных вод; - применение удобрений и ядохимикатов; - рубка леса главного пользования и реконструкции.; Реестровый номер границы: 63.09.2.281</p>	

полное наименование должности	 ДОКУМЕНТ ПОДПИСАН ЭЛЕКТРОННОЙ ПОДПИСЬЮ Сертификат: 00ВВ056В7401СВ38D2В3576АСDC8425108 Владелец: ФЕДЕРАЛЬНАЯ СЛУЖБА ГОСУДАРСТВЕННОЙ РЕГИСТРАЦИИ, КАДАСТРА И КАРТОГРАФИИ Действителен: с 27.06.2023 по 19.09.2024	инициалы, фамилия
-------------------------------	---	-------------------

## Выписка из Единого государственного реестра недвижимости об объекте недвижимости

## Сведения о частях земельного участка

Земельный участок			
вид объекта недвижимости			
Лист № 1 раздела 4.2	Всего листов раздела 4.2: 1	Всего разделов: 7	Всего листов выписки: 10
19.08.2024г. № КУВИ-001/2024-209761321			
Кадастровый номер:		63:09:0301140:563	

Сведения о характерных точках границы части (частей) земельного участка				
Учетный номер части: 63:09:0301140:563/1				
Система координат МСК-63				
Номер точки	Координаты, м		Описание закрепления на местности	Средняя квадратичная погрешность определения координат характерных точек границ земельного участка, м
	X	Y		
1	2	3	4	5
1	423014.87	1326219.13	Временный межевой знак	0.1
2	422995.27	1326212.07	Временный межевой знак	0.1
3	422992.81	1326219.46	Временный межевой знак	0.1
4	422990.92	1326218.83	Временный межевой знак	0.1
5	422994.43	1326208.17	Временный межевой знак	0.1
6	422995.98	1326208.75	Временный межевой знак	0.1
7	423001.45	1326190.83	Временный межевой знак	0.1
8	423003.36	1326191.43	Временный межевой знак	0.1
9	422997.86	1326209.46	Временный межевой знак	0.1
10	423008.64	1326213.49	Временный межевой знак	0.1
11	423015.8	1326215.88	Временный межевой знак	0.1
1	423014.87	1326219.13	Временный межевой знак	0.1

полное наименование должности	 ДОКУМЕНТ ПОДПИСАН ЭЛЕКТРОННОЙ ПОДПИСЬЮ	инициалы, фамилия
	Сертификат: 00BV056B7401CB38D2B3576ACDC8425108 Владелец: ФЕДЕРАЛЬНАЯ СЛУЖБА ГОСУДАРСТВЕННОЙ РЕГИСТРАЦИИ, КАДАСТРА И КАРТОГРАФИИ Действителен: с 27.06.2023 по 19.09.2024	