

Филиал публично-правовой компании "Роскадастр" по Самарской области

полное наименование органа регистрации прав

Выписка из Единого государственного реестра недвижимости об объекте недвижимости

Сведения о характеристиках объекта недвижимости

На основании запроса от 23.04.2024, поступившего на рассмотрение 23.04.2024, сообщаем, что согласно записям Единого государственного реестра недвижимости:

Раздел 1 Лист 1

| | | | |
|---------------------------------|--|--|--|
| Земельный участок | | | |
| вид объекта недвижимости | | | |

| | | | |
|--------------------|---------------------------|-------------------|--------------------------|
| Лист № 1 раздела 1 | Всего листов раздела 1: 5 | Всего разделов: 7 | Всего листов выписки: 25 |
|--------------------|---------------------------|-------------------|--------------------------|

| | |
|--|---------------------|
| 23.04.2024г. № КУВИ-001/2024-113919512 | |
| Кадастровый номер: | 63:09:0101183:12341 |
| Номер кадастрового квартала: | 63:09:0101183 |
| Дата присвоения кадастрового номера: | 04.10.2023 |

| | |
|--|---|
| Ранее присвоенный государственный учетный номер: | данные отсутствуют |
| Местоположение: | Российская Федерация, Самарская область, городской округ Тольятти, г. Тольятти, улица 40 лет Победы, земельный участок № 37В |
| Площадь: | 6000 +/- 27 |
| Кадастровая стоимость, руб.: | 22878540 |
| Кадастровые номера расположенных в пределах земельного участка объектов недвижимости: | данные отсутствуют |
| Кадастровые номера объектов недвижимости, из которых образован объект недвижимости: | 63:09:0101183:9620 |
| Кадастровые номера образованных объектов недвижимости: | данные отсутствуют |
| Категория земель: | Земли населенных пунктов |
| Виды разрешенного использования: | Объекты торговли (торговые центры, торгово-развлекательные центры (комплексы) (4.2), обслуживание автотранспорта (4.9) |
| Сведения о кадастровом инженерере: | Елисеев Евгений Михайлович, СНИЛС 071-245-814 44, договор на выполнение кадастровых работ от 25.09.2023 № 28/к, дата завершения кадастровых работ: 28.09.2023 |
| Сведения о лесах, водных объектах и об иных природных объектах, расположенных в пределах земельного участка: | данные отсутствуют |

| | | |
|-------------------------------|--|-------------------|
| полное наименование должности |  <p align="center">ДОКУМЕНТ ПОДПИСАН ЭЛЕКТРОННОЙ ПОДПИСЬЮ</p> | инициалы, фамилия |
| | <p><small>Сертификат: 00ВВ056В7401СВ38D2В3576АСDС8425108</small></p> <p><small>Владелец: ФЕДЕРАЛЬНАЯ СЛУЖБА ГОСУДАРСТВЕННОЙ РЕГИСТРАЦИИ, КАДАСТРА И КАРТОГРАФИИ</small></p> <p><small>Действителен: с 27.06.2023 по 19.09.2024</small></p> | |

| | | | |
|---|--|---------------------|--------------------------|
| Земельный участок | | | |
| вид объекта недвижимости | | | |
| Лист № 2 раздела 1 | Всего листов раздела 1: 5 | Всего разделов: 7 | Всего листов выписки: 25 |
| 23.04.2024г. № КУВИ-001/2024-113919512 | | | |
| Кадастровый номер: | | 63:09:0101183:12341 | |
| Сведения о том, что земельный участок полностью расположен в границах зоны с особыми условиями использования территории, территории объекта культурного наследия, публичного сервитута: | <p>Земельный участок полностью расположен в границах зоны с реестровым номером 63:09-6.247 от 25.02.2014, ограничение использования земельного участка в пределах зоны: 1. Основной целью создания и обеспечения режима в зоне санитарной охраны источников водоснабжения (далее - ЗСО) является санитарная охрана от загрязнения источников водоснабжения, а также территорий, на которых они расположены. 2. Ограничения использования земельных участков и объектов капитального строительства на территории санитарных, защитных и санитарно-защитных зон источников водоснабжения определяются режимами использования земельных участков и объектов капитального строительства, устанавливаемыми в соответствии с законодательством Российской Федерации, в том числе с Федеральным законом от 30.03.1999 №52-ФЗ «О санитарно-эпидемиологическом благополучии населения». 3. Содержание указанного режима определено санитарно-эпидемиологическими правилами и нормативами СанПиН 2.1.4.1110-02 «Зоны санитарной охраны источников водоснабжения и водопроводов питьевого назначения». 4. В соответствии с СанПиН 2.1.4.1110-02 территория первого пояса ЗСО должна быть спланирована для отвода поверхностного стока за её пределы, озеленена, ограждена и обеспечена охраной. Дорожки к сооружениям должны иметь твёрдое покрытие. Не допускается: - посадка высокоствольных деревьев; - все виды строительства, не имеющие непосредственного отношения к эксплуатации, реконструкции и расширению водопроводных сооружений, в том числе прокладка трубопроводов различного назначения; - размещение жилых и хозяйственно-бытовых зданий, проживание людей. На территории первого пояса здания должны быть оборудованы канализацией с отведением сточных вод в ближайшую систему бытовой или производственной канализации или на местные станции очистных сооружений, расположенные за пределами первого пояса зон санитарной охраны с учётом санитарного режима на территории второго пояса. 5. В пределах второго и третьего поясов зоны санитарной охраны подземных источников водоснабжения запрещается: - закачка отработанных вод в подземные горизонты; - подземное складирование твёрдых отходов; - разработка недр земли; - размещение складов горюче-смазочных материалов, ядохимикатов и минеральных удобрений, накопителей промстоков, шламохранилищ и других объектов, обуславливающих опасность химического загрязнения подземных вод (размещение таких объектов допускается в пределах третьего пояса ЗСО только при использовании защищённых подземных вод, при условии выполнения специальных мероприятий по защите водоносного горизонта от загрязнения при наличии санитарно-эпидемиологического заключения центра государственного санитарно-эпидемиологического надзора, выданного с учётом заключения органов геологического контроля). 6. Кроме ограничений, указанных в части 5 настоящей статьи, в пределах второго пояса зоны санитарной охраны подземных источников водоснабжения также запрещается: - размещение кладбищ,</p> | | |



ДОКУМЕНТ ПОДПИСАН
ЭЛЕКТРОННОЙ ПОДПИСЬЮ

Сертификат: 00BV056B7401CB38D2B3576ACDC8425108

Владелец: ФЕДЕРАЛЬНАЯ СЛУЖБА ГОСУДАРСТВЕННОЙ
РЕГИСТРАЦИИ, КАДАСТРА И КАРТОГРАФИИ
Действителен: с 27.06.2023 по 19.09.2024

ПОЛНОЕ НАИМЕНОВАНИЕ ДОЛЖНОСТИ

ИНИЦИАЛЫ, ФАМИЛИЯ

| | | | |
|---|---|---------------------|--------------------------|
| Земельный участок | | | |
| вид объекта недвижимости | | | |
| Лист № 3 раздела 1 | Всего листов раздела 1: 5 | Всего разделов: 7 | Всего листов выписки: 25 |
| 23.04.2024г. № КУВИ-001/2024-113919512 | | | |
| Кадастровый номер: | | 63:09:0101183:12341 | |
| Сведения о том, что земельный участок полностью расположен в границах зоны с особыми условиями использования территории, территории объекта культурного наследия, публичного сервитута: | скотомогильников, полей ассенизации, полей фильтрации, навозохранилищ, силосных траншей, животноводческих и птицеводческих предприятий и других объектов, обуславливающих опасность микробного загрязнения подземных вод; - применение удобрений и ядохимикатов; - рубка леса главного пользования и реконструкции., вид/наименование: Третий пояс зоны санитарной охраны источников водоснабжения, тип: Санитарно-защитная зона предприятий, сооружений и иных объектов, номер: 86, решения: 1. дата решения: 24.12.2008, номер решения: 1059 2. дата решения: 12.12.2017, номер решения: 2001, наименование ОГВ/ОМСУ: ФГБУ "ФКП Росреестра" | | |
| Сведения о том, что земельный участок расположен в границах особой экономической зоны, территории опережающего развития, зоны территориального развития в Российской Федерации, игровой зоны: | данные отсутствуют | | |
| Сведения о том, что земельный участок расположен в границах особо охраняемой природной территории, Байкальской природной территории и ее экологических зон, лесопарковом зеленом поясе, охотничьего угодья, лесничества: | данные отсутствуют | | |
| Сведения о расположении земельного участка и (или) расположенного на нем объекта недвижимости в границах территории, в отношении которой принято решение о резервировании земель для государственных или муниципальных нужд: | данные отсутствуют | | |
| Сведения о результатах проведения государственного земельного надзора: | данные отсутствуют | | |
| Сведения о расположении земельного участка в границах территории, в отношении которой утвержден проект межевания территории: | данные отсутствуют | | |
| Условный номер земельного участка: | данные отсутствуют | | |
| Сведения о принятии акта и (или) заключении договора, предусматривающих предоставление в соответствии с земельным законодательством исполнительным органом государственной власти или органом местного самоуправления, находящегося в государственной или муниципальной собственности земельного участка для строительства наемного дома социального использования или наемного дома коммерческого использования: | данные отсутствуют | | |



ДОКУМЕНТ ПОДПИСАН
ЭЛЕКТРОННОЙ ПОДПИСЬЮ

Сертификат: 00BV056B7401CB38D2B3576ACDC8425108

Владелец: ФЕДЕРАЛЬНАЯ СЛУЖБА ГОСУДАРСТВЕННОЙ
РЕГИСТРАЦИИ, КАДАСТРА И КАРТОГРАФИИ
Действителен: с 27.06.2023 по 19.09.2024

полное наименование должности

инициалы, фамилия

| | | | |
|--|---------------------------|---|--------------------------|
| Земельный участок | | | |
| вид объекта недвижимости | | | |
| Лист № 4 раздела 1 | Всего листов раздела 1: 5 | Всего разделов: 7 | Всего листов выписки: 25 |
| 23.04.2024г. № КУВИ-001/2024-113919512 | | | |
| Кадастровый номер: | | 63:09:0101183:12341 | |
| Сведения о том, что земельный участок или земельные участки образованы на основании решения об изъятии земельного участка и (или) расположенного на нем объекта недвижимости для государственных или муниципальных нужд: | | данные отсутствуют | |
| Сведения о том, что земельный участок образован из земель или земельного участка, государственная собственность на которые не разграничена: | | данные отсутствуют | |
| Сведения о наличии земельного спора о местоположении границ земельных участков: | | данные отсутствуют | |
| Статус записи об объекте недвижимости: | | Сведения об объекте недвижимости имеют статус "актуальные" | |
| Особые отметки: | | <p>Для данного земельного участка обеспечен доступ посредством земельного участка (земельных участков) с кадастровым номером (кадастровыми номерами): 63:09:0000000:9580. Сведения об ограничениях права на объект недвижимости, обременениях данного объекта, не зарегистрированных в реестре прав, ограничений прав и обременений недвижимого имущества: вид ограничения (обременения): ограничения прав на земельный участок, предусмотренные статьей 56 Земельного кодекса Российской Федерации; срок действия: с 04.10.2023; реквизиты документа-основания: постановление от 16.03.2022 № 542-п/1 выдан: Администрация городского округа Тольятти. вид ограничения (обременения): ограничения прав на земельный участок, предусмотренные статьей 56 Земельного кодекса Российской Федерации; срок действия: с 04.10.2023; реквизиты документа-основания: - от 24.12.2008 № 1059; письмо ФГБУ "ФКП Росреестра" от 12.12.2017 № 2001 выдан: ФГБУ "ФКП Росреестра". вид ограничения (обременения): ограничения прав на земельный участок, предусмотренные статьей 56 Земельного кодекса Российской Федерации; срок действия: с 04.10.2023; реквизиты документа-основания: решение от 21.07.2023 № 281 выдан: Управление Роспотребнадзора по Самарской области. вид ограничения (обременения): ограничения прав на земельный участок, предусмотренные статьей 56 Земельного кодекса Российской Федерации; срок действия: с 04.10.2023; реквизиты документа-основания: приказ "О типовых правилах охраны коммунальных тепловых сетей" от 17.08.1992 № 197 выдан: Министерство архитектуры, строительства и жилищно-коммунального хозяйства Российской Федерации. вид ограничения (обременения): ограничения прав на земельный участок, предусмотренные статьей 56 Земельного кодекса Российской Федерации; срок действия: с 04.10.2023; реквизиты документа-основания: правила охраны коммунальных сетей от 17.08.1992 № 197 выдан: Министерством архитектуры, строительства и жилищно-коммунального хозяйства РФ. вид ограничения (обременения): ограничения</p> | |



ДОКУМЕНТ ПОДПИСАН
ЭЛЕКТРОННОЙ ПОДПИСЬЮ

Сертификат: 00BV056B7401CB38D2B3576ACDC8425108

Владелец: ФЕДЕРАЛЬНАЯ СЛУЖБА ГОСУДАРСТВЕННОЙ
РЕГИСТРАЦИИ, КАДАСТРА И КАРТОГРАФИИ
Действителен: с 27.06.2023 по 19.09.2024

полное наименование должности

инициалы, фамилия

| | | | |
|--|---------------------------|--|--------------------------|
| Земельный участок | | | |
| вид объекта недвижимости | | | |
| Лист № 5 раздела 1 | Всего листов раздела 1: 5 | Всего разделов: 7 | Всего листов выписки: 25 |
| 23.04.2024г. № КУВИ-001/2024-113919512 | | | |
| Кадастровый номер: | | 63:09:0101183:12341 | |
| | | <p>прав на земельный участок, предусмотренные статьей 56 Земельного кодекса Российской Федерации; срок действия: с 04.10.2023; реквизиты документа-основания: постановление "Об установлении публичного сервитута в отношении земельных участков в целях размещения линейного объекта "Строительство участков тепловой сети с целью закольцовки магистральной тепловой сети II ввода на территории Автозаводского района г.о. Тольятти" от 27.08.2020 № №2580-п/1 выдан: Администрация городского округа Тольятти. вид ограничения (обременения): ограничения прав на земельный участок, предусмотренные статьей 56 Земельного кодекса Российской Федерации; срок действия не установлен. Граница земельного участка пересекает границы земельных участков (земельного участка) с кадастровыми номерами (кадастровым номером) 63:09:0101183:9620. Сведения, необходимые для заполнения раздела: 2 - Сведения о зарегистрированных правах, отсутствуют.</p> | |
| Получатель выписки: | | Ренц Николай Альфредович, действующий(ая) на основании документа "Доверенность" Администрация городского округа Тольятти | |

| | | | |
|-------------------------------|---|----------------------|-------------------|
| полное наименование должности |  | ДОКУМЕНТ ПОДПИСАН | инициалы, фамилия |
| |  | ЭЛЕКТРОННОЙ ПОДПИСЬЮ | |
| | Сертификат: 00BV056B7401CB38D2B3576ACDC8425108 | | |
| | Владелец: ФЕДЕРАЛЬНАЯ СЛУЖБА ГОСУДАРСТВЕННОЙ | | |
| | РЕГИСТРАЦИИ, КАДАСТРА И КАРТОГРАФИИ | | |
| | Действителен: с 27.06.2023 по 19.09.2024 | | |

Выписка из Единого государственного реестра недвижимости об объекте недвижимости
Описание местоположения земельного участка

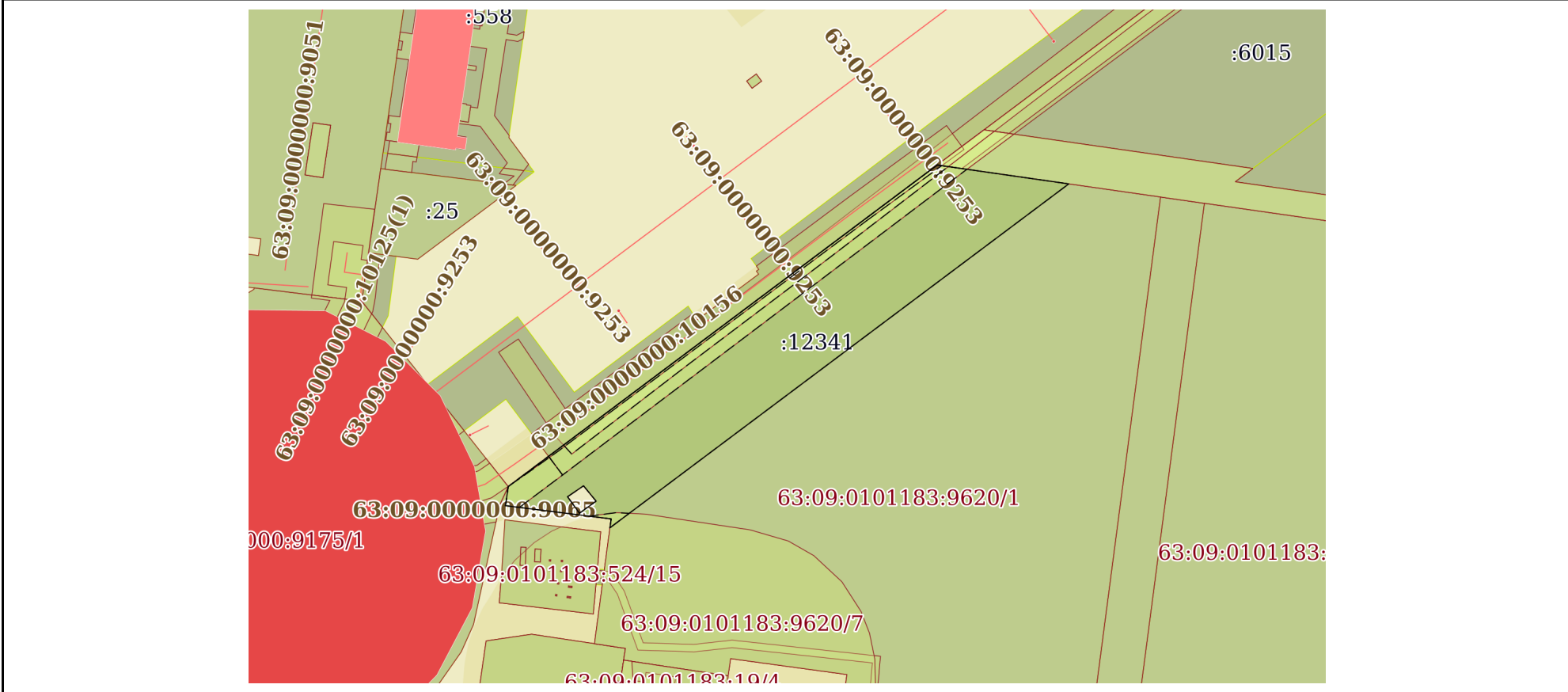
| | | | |
|--------------------------|--|--|--|
| Земельный участок | | | |
| вид объекта недвижимости | | | |

| | | | |
|--------------------|---------------------------|-------------------|--------------------------|
| Лист № 1 раздела 3 | Всего листов раздела 3: 1 | Всего разделов: 7 | Всего листов выписки: 25 |
|--------------------|---------------------------|-------------------|--------------------------|


23.04.2024г. № КУВИ-001/2024-113919512

Кадастровый номер: 63:09:0101183:12341

План (чертеж, схема) земельного участка



Масштаб 1:2000 Условные обозначения:

| | | |
|-------------------------------|---|--|
| |  ДОКУМЕНТ ПОДПИСАН ЭЛЕКТРОННОЙ ПОДПИСЬЮ Сертификат: 00ВВ056В7401СВ38D2В3576АСDC8425108 Владелец: ФЕДЕРАЛЬНАЯ СЛУЖБА ГОСУДАРСТВЕННОЙ РЕГИСТРАЦИИ, КАДАСТРА И КАРТОГРАФИИ Действителен: с 27.06.2023 по 19.09.2024 | |
| полное наименование должности | инициалы, фамилия | |

Выписка из Единого государственного реестра недвижимости об объекте недвижимости

Описание местоположения земельного участка

| | | | |
|--|-----------------------------|---------------------|--------------------------|
| Земельный участок | | | |
| вид объекта недвижимости | | | |
| Лист № 1 раздела 3.1 | Всего листов раздела 3.1: 1 | Всего разделов: 7 | Всего листов выписки: 25 |
| 23.04.2024г. № КУВИ-001/2024-113919512 | | | |
| Кадастровый номер: | | 63:09:0101183:12341 | |

| Описание местоположения границ земельного участка | | | | | | | |
|---|-------------|----------|-------------------|------------------------------|-----------------------------------|---|---|
| № п/п | Номер точки | | Дирекционный угол | Горизонтальное проложение, м | Описание закрепления на местности | Кадастровые номера смежных участков | Сведения об адресах правообладателей смежных земельных участков |
| | начальная | конечная | | | | | |
| 1 | 2 | 3 | 4 | 5 | 6 | 7 | 8 |
| 1 | 1.1.1 | 1.1.2 | 7°35.7' | 3.03 | данные отсутствуют | 63:09:0101183:9620 | данные отсутствуют |
| 2 | 1.1.2 | 1.1.3 | 277°8.3' | 36.05 | данные отсутствуют | 63:09:0101183:9620 | данные отсутствуют |
| 3 | 1.1.3 | 1.1.4 | 8°4.9' | 6.54 | данные отсутствуют | 63:09:0101183:9620 | данные отсутствуют |
| 4 | 1.1.4 | 1.1.5 | 53°8.7' | 75.76 | данные отсутствуют | 63:09:0101183:9620 | данные отсутствуют |
| 5 | 1.1.4 | 1.1.4 | | | данные отсутствуют | 63:09:0000000:9175 | данные отсутствуют |
| 6 | 1.1.5 | 1.1.6 | 53°8.5' | 105.8 | данные отсутствуют | 63:09:0000000:9580(3), 63:09:0101183:9620 | данные отсутствуют |
| 7 | 1.1.6 | 1.1.7 | 98°10.1' | 4.22 | данные отсутствуют | 63:09:0101183:9620, 63:09:0101183:11517(1) | данные отсутствуют |
| 8 | 1.1.7 | 1.1.8 | 98°9.4' | 40.81 | данные отсутствуют | 63:09:0101183:9620, 63:09:0101183:11517(1) | данные отсутствуют |
| 9 | 1.1.8 | 1.1.1 | 233°8.9' | 194.2 | данные отсутствуют | 63:09:0101183:9620 | данные отсутствуют |
| 10 | 1.2.9 | 1.2.10 | 144°12.7' | 6.89 | данные отсутствуют | 63:09:0101183:9620 | данные отсутствуют |
| 11 | 1.2.10 | 1.2.11 | 53°59.1' | 6.97 | данные отсутствуют | 63:09:0101183:9620 | данные отсутствуют |
| 12 | 1.2.11 | 1.2.12 | 320°37.3' | 6.71 | данные отсутствуют | 63:09:0101183:9620 | данные отсутствуют |
| 13 | 1.2.12 | 1.2.9 | 235°37.9' | 6.55 | данные отсутствуют | 63:09:0101183:9620 | данные отсутствуют |



ДОКУМЕНТ ПОДПИСАН
ЭЛЕКТРОННОЙ ПОДПИСЬЮ

Сертификат: 00BV056B7401CB38D2B3576ACDC8425108

Владелец: ФЕДЕРАЛЬНАЯ СЛУЖБА ГОСУДАРСТВЕННОЙ

РЕГИСТРАЦИИ, КАДАСТРА И КАРТОГРАФИИ

Действителен: с 27.06.2023 по 19.09.2024

полное наименование должности


инициалы, фамилия

Выписка из Единого государственного реестра недвижимости об объекте недвижимости

Описание местоположения земельного участка

| | | | |
|--|-----------------------------|---------------------|--------------------------|
| Земельный участок | | | |
| вид объекта недвижимости | | | |
| Лист № 1 раздела 3.2 | Всего листов раздела 3.2: 1 | Всего разделов: 7 | Всего листов выписки: 25 |
| 23.04.2024г. № КУВИ-001/2024-113919512 | | | |
| Кадастровый номер: | | 63:09:0101183:12341 | |

| Сведения о характерных точках границы земельного участка | | | | |
|--|---------------|------------|-----------------------------------|---|
| Система координат МСК-63, зона 1 | | | | |
| Номер точки | Координаты, м | | Описание закрепления на местности | Средняя квадратичная погрешность определения координат характерных точек границ земельного участка, м |
| | X | Y | | |
| 1 | 2 | 3 | 4 | 5 |
| 1 | 423724.87 | 1319671.29 | Закрепление отсутствует | 0.1 |
| 2 | 423727.87 | 1319671.69 | Закрепление отсутствует | 0.1 |
| 3 | 423732.35 | 1319635.92 | Закрепление отсутствует | 0.1 |
| 4 | 423738.83 | 1319636.84 | Закрепление отсутствует | 0.1 |
| 5 | 423784.27 | 1319697.46 | Закрепление отсутствует | 0.1 |
| 6 | 423847.73 | 1319782.11 | Закрепление отсутствует | 0.1 |
| 7 | 423847.13 | 1319786.29 | Закрепление отсутствует | 0.1 |
| 8 | 423841.34 | 1319826.69 | Закрепление отсутствует | 0.1 |
| 1 | 423724.87 | 1319671.29 | Закрепление отсутствует | 0.1 |
| 1 | 423735.38 | 1319656.93 | Закрепление отсутствует | 0.1 |
| 2 | 423739.08 | 1319662.34 | Закрепление отсутствует | 0.1 |
| 3 | 423733.89 | 1319666.6 | Закрепление отсутствует | 0.1 |
| 4 | 423729.79 | 1319660.96 | Закрепление отсутствует | 0.1 |
| 1 | 423735.38 | 1319656.93 | Закрепление отсутствует | 0.1 |

| | | | |
|-------------------------------|---|---|-------------------|
| полное наименование должности |  | ДОКУМЕНТ ПОДПИСАН ЭЛЕКТРОННОЙ ПОДПИСЬЮ | инициалы, фамилия |
| | Сертификат: 00ВВ056В7401СВ38D2В3576АСDС8425108 Владелец: ФЕДЕРАЛЬНАЯ СЛУЖБА ГОСУДАРСТВЕННОЙ РЕГИСТРАЦИИ, КАДАСТРА И КАРТОГРАФИИ Действителен: с 27.06.2023 по 19.09.2024 | | |

Выписка из Единого государственного реестра недвижимости об объекте недвижимости
Сведения о частях земельного участка

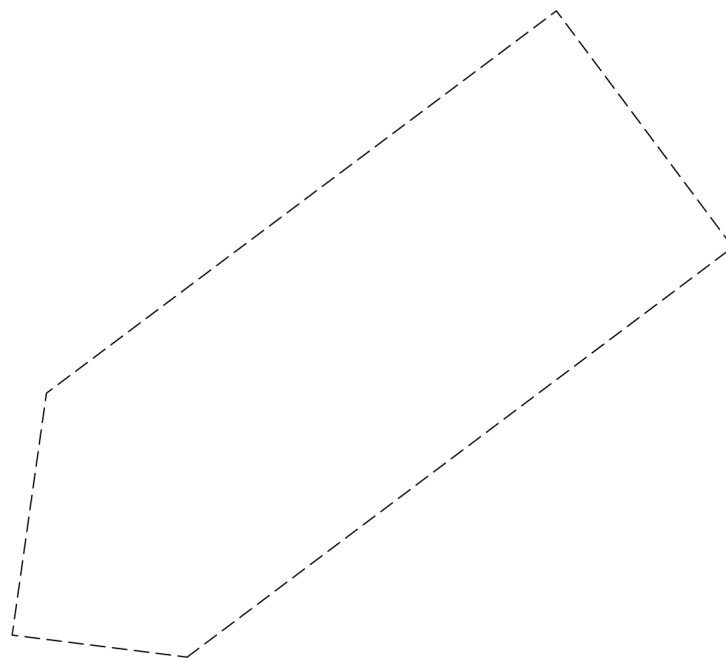
| | | | |
|--------------------------|--|--|--|
| Земельный участок | | | |
| вид объекта недвижимости | | | |

| | | | |
|--------------------|---------------------------|-------------------|--------------------------|
| Лист № 1 раздела 4 | Всего листов раздела 4: 6 | Всего разделов: 7 | Всего листов выписки: 25 |
|--------------------|---------------------------|-------------------|--------------------------|

23.04.2024г. № КУВИ-001/2024-113919512

Кадастровый номер: 63:09:0101183:12341

План (чертеж, схема) части земельного участка | Учетный номер части: 63:09:0101183:12341/1



Масштаб 1:200 | Условные обозначения:

| | | |
|-------------------------------|---|-------------------|
| полное наименование должности |  ДОКУМЕНТ ПОДПИСАН ЭЛЕКТРОННОЙ ПОДПИСЬЮ | инициалы, фамилия |
| | Сертификат: 00ВВ056В7401СВ38D2В3576АСDС8425108 Владелец: ФЕДЕРАЛЬНАЯ СЛУЖБА ГОСУДАРСТВЕННОЙ РЕГИСТРАЦИИ, КАДАСТРА И КАРТОГРАФИИ Действителен: с 27.06.2023 по 19.09.2024 | |

Земельный участок

вид объекта недвижимости

Лист № 2 раздела 4

Всего листов раздела 4: 6

Всего разделов: 7

Всего листов выписки: 25

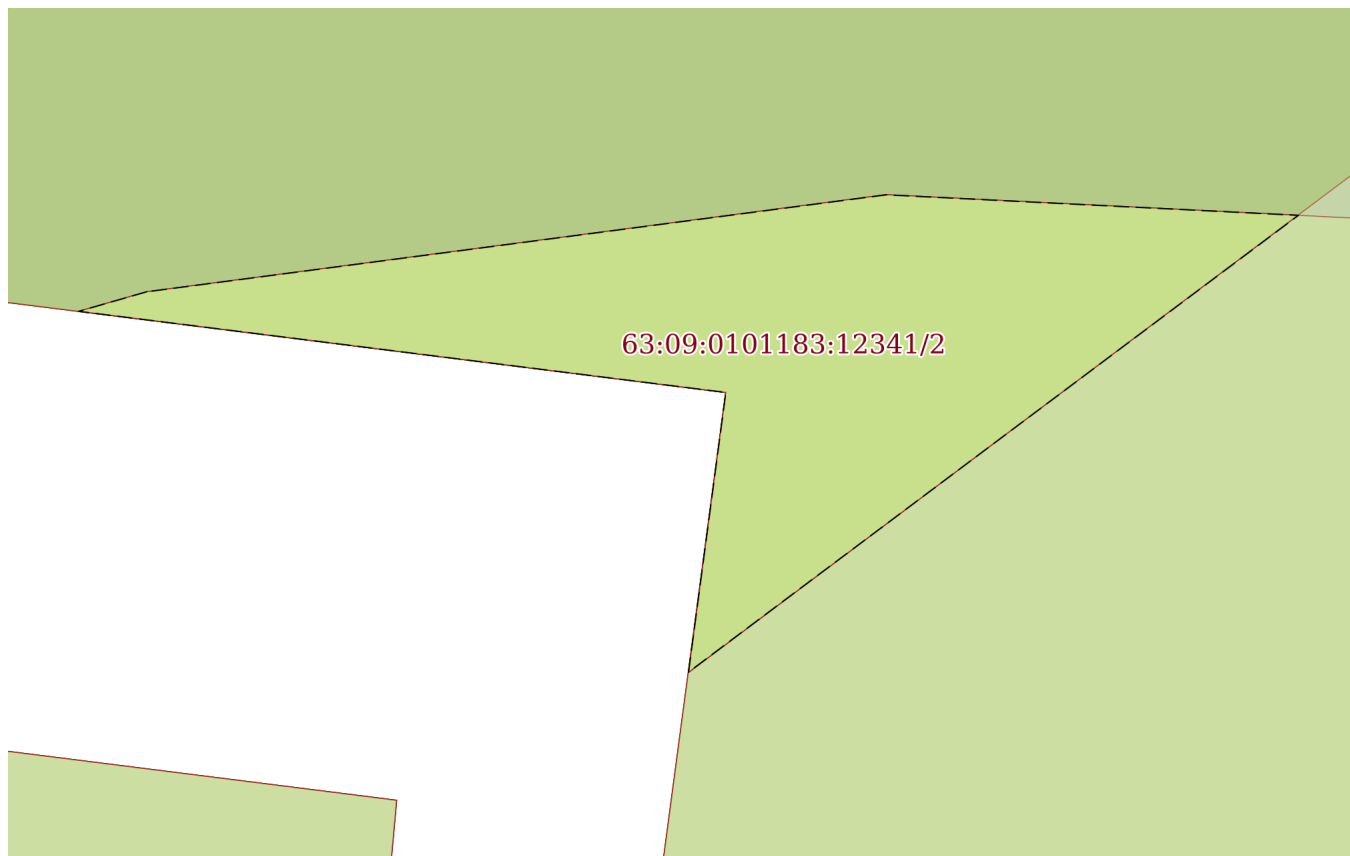
23.04.2024г. № КУВИ-001/2024-113919512

Кадастровый номер:

63:09:0101183:12341

План (чертеж, схема) части земельного участка

Учетный номер части: 63:09:0101183:12341/2



Масштаб 1:80

Условные обозначения:

ДОКУМЕНТ ПОДПИСАН
ЭЛЕКТРОННОЙ ПОДПИСЬЮ

Сертификат: 00ВВ056В7401СВ38D2В3576АСDС8425108

Владелец: ФЕДЕРАЛЬНАЯ СЛУЖБА ГОСУДАРСТВЕННОЙ

РЕГИСТРАЦИИ, КАДАСТРА И КАРТОГРАФИИ

Действителен: с 27.06.2023 по 19.09.2024

полное наименование должности

инициалы, фамилия

Земельный участок

вид объекта недвижимости

Лист № 3 раздела 4

Всего листов раздела 4: 6

Всего разделов: 7

Всего листов выписки: 25


23.04.2024г. № КУВИ-001/2024-113919512

Кадастровый номер:

63:09:0101183:12341

План (чертеж, схема) части земельного участка

Учетный номер части: 63:09:0101183:12341/3



Масштаб 1:2000

Условные обозначения:

ДОКУМЕНТ ПОДПИСАН
ЭЛЕКТРОННОЙ ПОДПИСЬЮ

Сертификат: 00ВВ056В7401СВ38D2В3576АСDС8425108

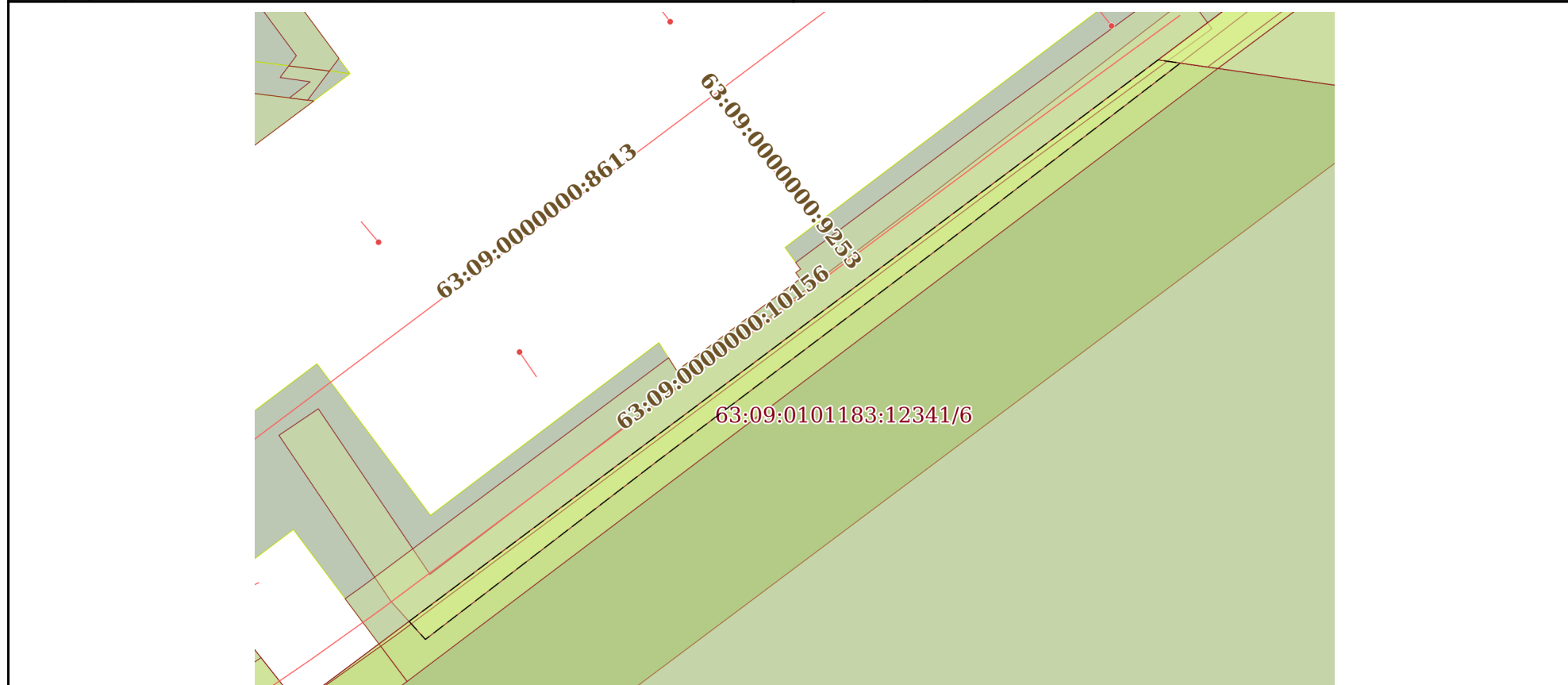
Владелец: ФЕДЕРАЛЬНАЯ СЛУЖБА ГОСУДАРСТВЕННОЙ
РЕГИСТРАЦИИ, КАДАСТРА И КАРТОГРАФИИ
Действителен: с 27.06.2023 по 19.09.2024

полное наименование должности

инициалы, фамилия

| | | | |
|--|---------------------------|---------------------|--------------------------|
| Земельный участок | | | |
| вид объекта недвижимости | | | |
| Лист № 4 раздела 4 | Всего листов раздела 4: 6 | Всего разделов: 7 | Всего листов выписки: 25 |
| 23.04.2024г. № КУВИ-001/2024-113919512 | | | |
| Кадастровый номер: | | 63:09:0101183:12341 | |

План (чертеж, схема) части земельного участка Учетный номер части: 63:09:0101183:12341/4



Масштаб 1:1000

Условные обозначения:

| | | |
|-------------------------------|---|-------------------|
| полное наименование должности |  <p>ДОКУМЕНТ ПОДПИСАН ЭЛЕКТРОННОЙ ПОДПИСЬЮ</p> <p>Сертификат: 00ВВ056В7401СВ38D2В3576АСDC8425108 Владелец: ФЕДЕРАЛЬНАЯ СЛУЖБА ГОСУДАРСТВЕННОЙ РЕГИСТРАЦИИ, КАДАСТРА И КАРТОГРАФИИ Действителен: с 27.06.2023 по 19.09.2024</p> | инициалы, фамилия |
| | | |

Земельный участок

вид объекта недвижимости

Лист № 5 раздела 4

Всего листов раздела 4: 6

Всего разделов: 7

Всего листов выписки: 25

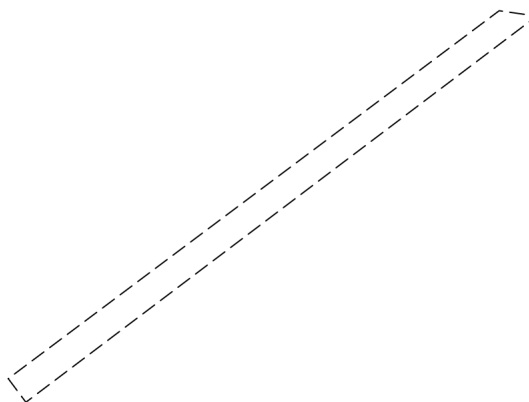
23.04.2024г. № КУВИ-001/2024-113919512

Кадастровый номер:

63:09:0101183:12341

План (чертеж, схема) части земельного участка

Учетный номер части: 63:09:0101183:12341/5



Масштаб 1:2000

Условные обозначения:

ДОКУМЕНТ ПОДПИСАН
ЭЛЕКТРОННОЙ ПОДПИСЬЮ

Сертификат: 00ВВ056В7401СВ38D2В3576АСDC8425108

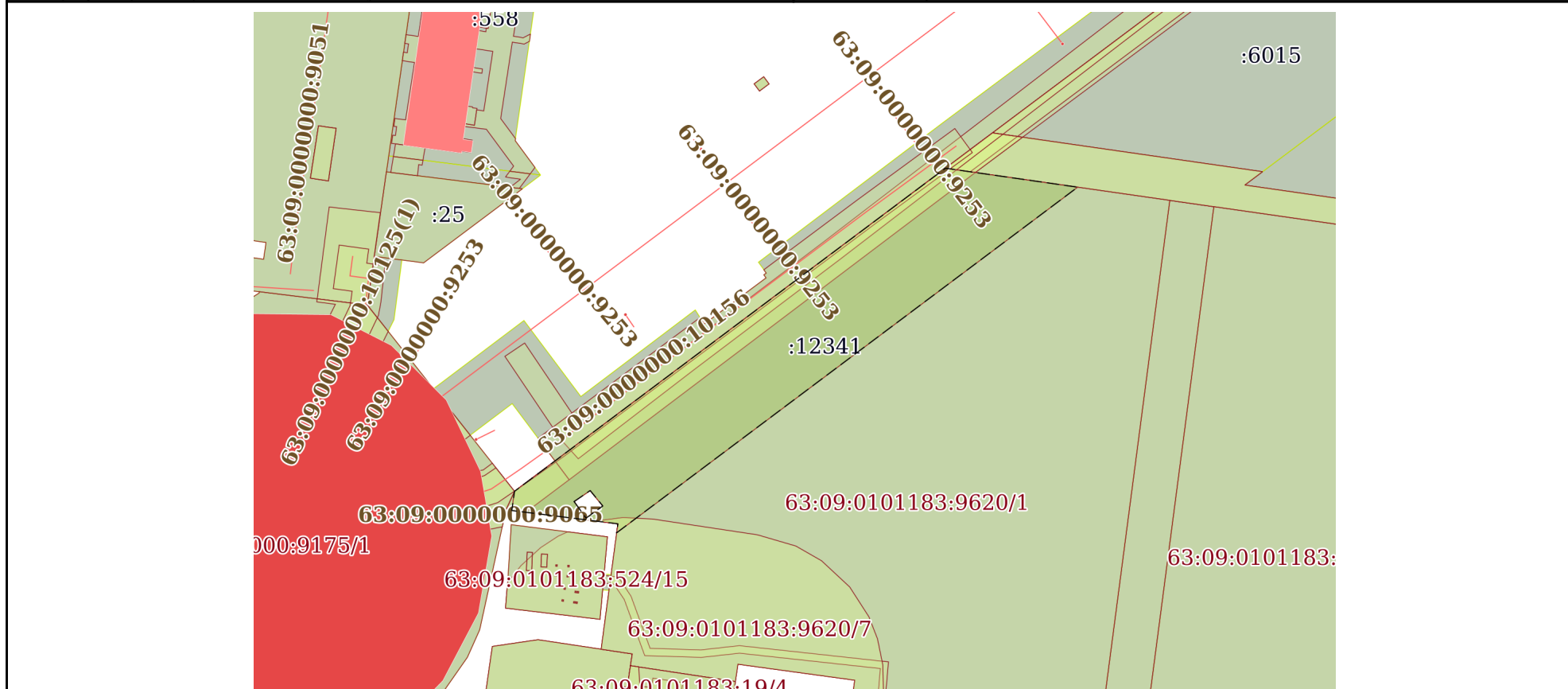
Владелец: ФЕДЕРАЛЬНАЯ СЛУЖБА ГОСУДАРСТВЕННОЙ
РЕГИСТРАЦИИ, КАДАСТРА И КАРТОГРАФИИ
Действителен: с 27.06.2023 по 19.09.2024

полное наименование должности


инициалы, фамилия

| | | | |
|--|---------------------------|---------------------|--------------------------|
| Земельный участок | | | |
| вид объекта недвижимости | | | |
| Лист № 6 раздела 4 | Всего листов раздела 4: 6 | Всего разделов: 7 | Всего листов выписки: 25 |
| 23.04.2024г. № КУВИ-001/2024-113919512 | | | |
| Кадастровый номер: | | 63:09:0101183:12341 | |

План (чертеж, схема) части земельного участка Учетный номер части: 63:09:0101183:12341/6



Масштаб 1:2000 Условные обозначения:

| | | |
|-------------------------------|--|-------------------|
| |  <p>ДОКУМЕНТ ПОДПИСАН ЭЛЕКТРОННОЙ ПОДПИСЬЮ</p> <p>Сертификат: 00ВВ056В7401СВ38D2В3576АСDC8425108 Владелец: ФЕДЕРАЛЬНАЯ СЛУЖБА ГОСУДАРСТВЕННОЙ РЕГИСТРАЦИИ, КАДАСТРА И КАРТОГРАФИИ Действителен: с 27.06.2023 по 19.09.2024</p> | |
| полное наименование должности | | инициалы, фамилия |

Выписка из Единого государственного реестра недвижимости об объекте недвижимости
Сведения о частях земельного участка

| | | | |
|--|-----------------------------|---------------------|--------------------------|
| Земельный участок | | | |
| вид объекта недвижимости | | | |
| Лист № 1 раздела 4.1 | Всего листов раздела 4.1: 5 | Всего разделов: 7 | Всего листов выписки: 25 |
| 23.04.2024г. № КУВИ-001/2024-113919512 | | | |
| Кадастровый номер: | | 63:09:0101183:12341 | |

| Учетный номер части | Площадь, м2 | Содержание ограничения в использовании или ограничения права на объект недвижимости или обременения объекта недвижимости |
|-----------------------|-------------|---|
| 1 | 2 | 3 |
| 63:09:0101183:12341/1 | 155 | вид ограничения (обременения): ограничения прав на земельный участок, предусмотренные статьей 56 Земельного кодекса Российской Федерации; Срок действия: не установлен; реквизиты документа-основания: постановление от 16.03.2022 № 542-п/1 выдан: Администрация городского округа Тольятти; Содержание ограничения (обременения): Публичный сервитут для размещения линейного объекта "Строительство участков тепловой сети с целью закольцовки магистральной тепловой сети II ввода на территории Автозаводского района г.о. Тольятти", на срок 10 (десять) лет; Реестровый номер границы: 63:09-6.1021; Вид объекта реестра границ: Зона с особыми условиями использования территории; Вид зоны по документу: Публичный сервитут; Тип зоны: Зона публичного сервитута; Номер: 1 |
| 63:09:0101183:12341/2 | 22 | вид ограничения (обременения): ограничения прав на земельный участок, предусмотренные статьей 56 Земельного кодекса Российской Федерации; Срок действия: не установлен; реквизиты документа-основания: решение от 21.07.2023 № 281 выдан: Управление Роспотребнадзора по Самарской области; Содержание ограничения (обременения): Ограничения использования земельных участков, расположенных в границах санитарно-защитной зоны, в соответствии с пунктом 5 Постановления Правительства РФ от 03.03.2018 г. №222: не допускается использования земельных участков в целях: а) размещения жилой застройки, объектов образовательного и медицинского назначения, спортивных сооружений открытого типа, организаций отдыха детей и их оздоровления, зон рекреационного назначения и для ведения дачного хозяйства и садоводства; б) размещения объектов для производства и хранения лекарственных средств, объектов пищевых отраслей промышленности, оптовых складов продовольственного сырья и пищевой продукции, комплексов водопроводных сооружений для подготовки и хранения питьевой воды, использования земельных участков в целях производства, хранения и переработки сельскохозяйственной продукции, предназначенной для дальнейшего использования в качестве пищевой продукции, если химическое, физическое и (или) биологическое воздействие объекта, в отношении которого установлена санитарно-защитная зона, приведет к нарушению качества и безопасности таких средств, сырья, воды и продукции в соответствии с установленными к ним требованиями.; Реестровый номер границы: 63:09-6.1211; Вид объекта реестра границ: Зона с особыми условиями использования территории; Вид зоны по документу: Санитарно-защитная зона для действующей АЗС физического лица Богомолова И.С. на земельном участке с кадастровым номером 63:09:0101183:19 по адресу: Российская Федерация, Самарская область, г. Тольятти, Автозаводский район, ул. 40 лет Победы, 37; Тип зоны: Санитарно-защитная зона |



ДОКУМЕНТ ПОДПИСАН
ЭЛЕКТРОННОЙ ПОДПИСЬЮ

Сертификат: 00ВВ056В7401СВ38Д2В3576АСDC8425108

Владелец: ФЕДЕРАЛЬНАЯ СЛУЖБА ГОСУДАРСТВЕННОЙ
РЕГИСТРАЦИИ, КАДАСТРА И КАРТОГРАФИИ
Действителен: с 27.06.2023 по 19.09.2024

полное наименование должности

инициалы, фамилия

| | | | |
|--------------------------|-----------------------------|-------------------|--------------------------|
| Земельный участок | | | |
| вид объекта недвижимости | | | |
| Лист № 2 раздела 4.1 | Всего листов раздела 4.1: 5 | Всего разделов: 7 | Всего листов выписки: 25 |

23.04.2024г. № КУВИ-001/2024-113919512

Кадастровый номер: 63:09:0101183:12341

| | | |
|-----------------------|-----|--|
| | | предприятий, сооружений и иных объектов |
| 63:09:0101183:12341/3 | 120 | вид ограничения (обременения): ограничения прав на земельный участок, предусмотренные статьей 56 Земельного кодекса Российской Федерации; Срок действия: не установлен; реквизиты документа-основания: приказ "О типовых правилах охраны коммунальных тепловых сетей" от 17.08.1992 № 197 выдан: Министерство архитектуры, строительства и жилищно-коммунального хозяйства Российской Федерации; Содержание ограничения (обременения): В пределах охранных зон тепловых сетей не допускается производить действия, которые могут повлечь нарушения в нормальной работе тепловых сетей, их повреждение, несчастные случаи или препятствующие ремонту: размещать автозаправочные станции, хранилища горюче-смазочных материалов, складировать агрессивные химические материалы; загромождать подходы и подъезды к объектам и сооружениям тепловых сетей, складировать тяжелые и громоздкие материалы, возводить временные строения и заборы; устраивать спортивные и игровые площадки, неорганизованные рынки, остановочные пункты общественного транспорта, стоянки всех видов машин и механизмов, гаражи, огороды и т.п.; устраивать всякого рода свалки, разжигать костры, сжигать бытовой мусор или промышленные отходы; производить работы ударными механизмами, производить сброс и слив едких и коррозионно-активных веществ и горюче-смазочных материалов; проникать в помещения павильонов, центральных и индивидуальных тепловых пунктов посторонним лицам; открывать, снимать, засыпать люки камер тепловых сетей; сбрасывать в камеры мусор, отходы, снег и т.д.; снимать покровный металлический слой тепловой изоляции; разрушать тепловую изоляцию; ходить по трубопроводам надземной прокладки (переход через трубы разрешается только по специальным переходным мостикам); занимать подвалы зданий, особенно имеющих опасность затопления, в которых проложены тепловые сети или оборудованы тепловые вводы под мастерские, склады, для иных целей; тепловые вводы в здания должны быть загерметизированы. В пределах территории охранных зон тепловых сетей без письменного согласия предприятий и организаций, в ведении которых находятся эти сети, запрещается: производить строительство, капитальный ремонт, реконструкцию или снос любых зданий и сооружений; производить земляные работы, планировку грунта, посадку деревьев и кустарников, устраивать монументальные клумбы; производить погрузочно-разгрузочные работы, а также работы, связанные с разбиванием грунта и дорожных покрытий; сооружать переезды и переходы через трубопроводы тепловых сетей.; Реестровый номер границы: 63:09-6.1077; Вид объекта реестра границ: Зона с особыми условиями использования территории; Вид зоны по документу: Охранная зона тепловых сетей - сооружения "Строительство участков тепловой сети с целью закольцовки магистральной тепловой сети II ввода (Строительство тепловой сети, участок от Уз.23 до Уз.24. Строительство тепловой сети, участок от ТК2-2в до Уз.24. Строительство тепловой сети, участок от НО 130 до Уз.24. Строительство тепловой сети, участок от Уз.24 до ТК1. Строительство тепловой сети, участок от ТК1 до НО). 5 этап"; Тип зоны: Охранная зона инженерных коммуникаций; Номер: 1 |
| 63:09:0101183:12341/4 | 538 | вид ограничения (обременения): ограничения прав на земельный участок, предусмотренные статьей 56 Земельного кодекса |



ДОКУМЕНТ ПОДПИСАН
ЭЛЕКТРОННОЙ ПОДПИСЬЮ

Сертификат: 00ВВ056В7401СВ38Д2В3576АСДС8425108

Владелец: ФЕДЕРАЛЬНАЯ СЛУЖБА ГОСУДАРСТВЕННОЙ

РЕГИСТРАЦИИ, КАДАСТРА И КАРТОГРАФИИ

Действителен: с 27.06.2023 по 19.09.2024

полное наименование должности

инициалы, фамилия

| | | | |
|--|-----------------------------|--|--------------------------|
| Земельный участок | | | |
| вид объекта недвижимости | | | |
| Лист № 3 раздела 4.1 | Всего листов раздела 4.1: 5 | Всего разделов: 7 | Всего листов выписки: 25 |
| 23.04.2024г. № КУВИ-001/2024-113919512 | | | |
| Кадастровый номер: | | 63:09:0101183:12341 | |
| | | <p>Российской Федерации; Срок действия: не установлен; реквизиты документа-основания: правила охраны коммунальных сетей от 17.08.1992 № 197 выдан: Министерством архитектуры, строительства и жилищно-коммунального хозяйства РФ; Содержание ограничения (обременения): Ограничения устанавливаются в соответствии с Правилами охраны коммунальных тепловых сетей (утв. приказом Минстроя РФ от 17 августа 1992 г. N 197). 5. В пределах охранных зон тепловых сетей не допускается производить действия, которые могут повлечь нарушения в нормальной работе тепловых сетей, их повреждение, несчастные случаи, или препятствующие ремонту: размещать автозаправочные станции, хранилища горюче-смазочных материалов, складировать агрессивные химические материалы; загромождать подходы и подъезды к объектам и сооружениям тепловых сетей, складировать тяжелые и громоздкие материалы, возводить временные строения и заборы; устраивать спортивные и игровые площадки, неорганизованные рынки, остановочные пункты общественного транспорта, стоянки всех видов машин и механизмов, гаражи, огороды и т.п.; устраивать всякого рода свалки, разжигать костры, сжигать бытовой мусор или промышленные отходы; производить работы ударными механизмами, производить сброс и слив едких и коррозионно-активных веществ и горюче-смазочных материалов; проникать в помещения павильонов, центральных и индивидуальных тепловых пунктов посторонним лицам; открывать, снимать, засыпать люки камер тепловых сетей; сбрасывать в камеры мусор, отходы, снег и т.д.; снимать покровный металлический слой тепловой изоляции; разрушать тепловую изоляцию; ходить по трубопроводам надземной прокладки (переход через трубы разрешается только по специальным переходным мостикам); занимать подвалы зданий, особенно имеющих опасность затопления, в которых проложены тепловые сети или оборудованы тепловые вводы под мастерские, склады, для иных целей; тепловые вводы в здания должны быть загерметизированы. 6. В пределах территории охранных зон тепловых сетей без письменного согласия предприятий и организаций, в ведении которых находятся эти сети, запрещается: производить строительство, капитальный ремонт, реконструкцию или снос любых зданий и сооружений; производить земляные работы, планировку грунта, посадку деревьев и кустарников, устраивать монументальные клумбы; производить погрузочно-разгрузочные работы, а также работы, связанные с разбиванием грунта и дорожных покрытий; сооружать проезды и переходы через трубопроводы тепловых сетей; Реестровый номер границы: 63:09-6.924; Вид объекта реестра границ: Зона с особыми условиями использования территории; Вид зоны по документу: Охранная зона тепловых сетей: Сооружение - сети теплоснабжения Автозаводского района г.Тольятти; Тип зоны: Охранная зона инженерных коммуникаций</p> | |
| 63:09:0101183:12341/5 | 1270 | <p>вид ограничения (обременения): ограничения прав на земельный участок, предусмотренные статьей 56 Земельного кодекса Российской Федерации; Срок действия: не установлен; реквизиты документа-основания: постановление "Об установлении публичного сервитута в отношении земельных участков в целях размещения линейного объекта "Строительство участков тепловой сети с целью закольцовки магистральной тепловой сети II ввода на территории Автозаводского района г.о. Тольятти" от 27.08.2020 № №2580-п/1 выдан: Администрация городского округа Тольятти; Содержание ограничения (обременения): Публичный сервитут для размещения линейного объекта «Строительство участков тепловой сети с целью</p> | |



ДОКУМЕНТ ПОДПИСАН
ЭЛЕКТРОННОЙ ПОДПИСЬЮ

Сертификат: 00ВВ056В7401СВ38Д2В3576АСDC8425108

Владелец: ФЕДЕРАЛЬНАЯ СЛУЖБА ГОСУДАРСТВЕННОЙ
РЕГИСТРАЦИИ, КАДАСТРА И КАРТОГРАФИИ
Действителен: с 27.06.2023 по 19.09.2024

полное наименование должности

инициалы, фамилия

| | | | |
|--------------------------|-----------------------------|-------------------|--------------------------|
| Земельный участок | | | |
| вид объекта недвижимости | | | |
| Лист № 4 раздела 4.1 | Всего листов раздела 4.1: 5 | Всего разделов: 7 | Всего листов выписки: 25 |

23.04.2024г. № КУВИ-001/2024-113919512

Кадастровый номер: 63:09:0101183:12341

| | | |
|-----------------------|------|---|
| | | закольцовки магистральной тепловой сети II ввода на территории Автозаводского района г.о. Тольятти», на срок 10 (десять) лет; Реестровый номер границы: 63:09-6.598; Вид объекта реестра границ: Зона с особыми условиями использования территории; Вид зоны по документу: Публичный сервитут; Тип зоны: Зона публичного сервитута |
| 63:09:0101183:12341/6 | 6000 | вид ограничения (обременения): ограничения прав на земельный участок, предусмотренные статьей 56 Земельного кодекса Российской Федерации; Срок действия: не установлен; Содержание ограничения (обременения): земельный участок ограничен в использовании в виде выполнения обязательств по соблюдению установленных норм и правил в охранных зонах и коридорах инженерных коммуникаций в соответствии с действующим законодательством Российской Федерации в пользу правообладателей инженерных сетей и коммуникаций, соблюдения ограничений в зонах с особыми условиями использования территории |
| | Весь | вид ограничения (обременения): ограничения прав на земельный участок, предусмотренные статьей 56 Земельного кодекса Российской Федерации; Срок действия: не установлен; реквизиты документа-основания: - от 24.12.2008 № 1059; письмо ФГБУ "ФКП Росреестра" от 12.12.2017 № 2001 выдан: ФГБУ "ФКП Росреестра"; Содержание ограничения (обременения): 1. Основной целью создания и обеспечения режима в зоне санитарной охраны источников водоснабжения (далее - ЗСО) является санитарная охрана от загрязнения источников водоснабжения, а также территорий, на которых они расположены. 2. Ограничения использования земельных участков и объектов капитального строительства на территории санитарных, защитных и санитарно-защитных зон источников водоснабжения определяются режимами использования земельных участков и объектов капитального строительства, устанавливаемыми в соответствии с законодательством Российской Федерации, в том числе с Федеральным законом от 30.03.1999 №52-ФЗ «О санитарно-эпидемиологическом благополучии населения». 3. Содержание указанного режима определено санитарно-эпидемиологическими правилами и нормативами СанПиН 2.1.4.1110-02 «Зоны санитарной охраны источников водоснабжения и водопроводов питьевого назначения». 4. В соответствии с СанПиН 2.1.4.1110-02 территория первого пояса ЗСО должна быть спланирована для отвода поверхностного стока за её пределы, озеленена, ограждена и обеспечена охраной. Дорожки к сооружениям должны иметь твёрдое покрытие. Не допускается: - посадка высокоствольных деревьев; - все виды строительства, не имеющие непосредственного отношения к эксплуатации, реконструкции и расширению водопроводных сооружений, в том числе прокладка трубопроводов различного назначения; - размещение жилых и хозяйственно-бытовых зданий, проживание людей. На территории первого пояса здания должны быть оборудованы канализацией с отведением сточных вод в ближайшую систему бытовой или производственной канализации или на местные станции очистных сооружений, расположенные за пределами первого пояса зон санитарной охраны с учётом санитарного режима на территории второго пояса. 5. В пределах второго и третьего поясов зоны санитарной охраны подземных источников водоснабжения запрещается: - закачка отработанных вод в подземные горизонты; - подземное складирование твёрдых отходов; - разработка недр земли; - размещение складов горюче-смазочных материалов, ядохимикатов и минеральных удобрений, накопителей промстоков, шламохранилищ и других объектов, обуславливающих опасность |



ДОКУМЕНТ ПОДПИСАН
ЭЛЕКТРОННОЙ ПОДПИСЬЮ

Сертификат: 00BV056B7401CB38D2B3576ACDC8425108

Владелец: ФЕДЕРАЛЬНАЯ СЛУЖБА ГОСУДАРСТВЕННОЙ

РЕГИСТРАЦИИ, КАДАСТРА И КАРТОГРАФИИ

Действителен: с 27.06.2023 по 19.09.2024

полное наименование должности

инициалы, фамилия

| | | | |
|--|-----------------------------|--|--------------------------|
| Земельный участок | | | |
| вид объекта недвижимости | | | |
| Лист № 5 раздела 4.1 | Всего листов раздела 4.1: 5 | Всего разделов: 7 | Всего листов выписки: 25 |
| 23.04.2024г. № КУВИ-001/2024-113919512 | | | |
| Кадастровый номер: | | 63:09:0101183:12341 | |
| | | <p>химического загрязнения подземных вод (размещение таких объектов допускается в пределах третьего пояса ЗСО только при использовании защищённых подземных вод, при условии выполнения специальных мероприятий по защите водоносного горизонта от загрязнения при наличии санитарно-эпидемиологического заключения центра государственного санитарно-эпидемиологического надзора, выданного с учётом заключения органов геологического контроля). 6. Кроме ограничений, указанных в части 5 настоящей статьи, в пределах второго пояса зоны санитарной охраны подземных источников водоснабжения также запрещается: - размещение кладбищ, скотомогильников, полей ассенизации, полей фильтрации, навозохранилищ, силосных траншей, животноводческих и птицеводческих предприятий и других объектов, обуславливающих опасность микробного загрязнения подземных вод; - применение удобрений и ядохимикатов; - рубка леса главного пользования и реконструкции.; Реестровый номер границы: 63:09-6.247; Вид объекта реестра границ: Зона с особыми условиями использования территории; Вид зоны по документу: Третий пояс зоны санитарной охраны источников водоснабжения; Тип зоны: Санитарно-защитная зона предприятий, сооружений и иных объектов; Номер: 86</p> | |

| | | |
|-------------------------------|---|-------------------|
| полное наименование должности |  ДОКУМЕНТ ПОДПИСАН ЭЛЕКТРОННОЙ ПОДПИСЬЮ Сертификат: 00BV056V7401CB38D2B3576ACDC8425108 Владелец: ФЕДЕРАЛЬНАЯ СЛУЖБА ГОСУДАРСТВЕННОЙ РЕГИСТРАЦИИ, КАДАСТРА И КАРТОГРАФИИ Действителен: с 27.06.2023 по 19.09.2024 | инициалы, фамилия |
|-------------------------------|---|-------------------|

Выписка из Единого государственного реестра недвижимости об объекте недвижимости
Сведения о частях земельного участка

| | | | |
|--|-----------------------------|---------------------|--------------------------|
| Земельный участок | | | |
| вид объекта недвижимости | | | |
| Лист № 1 раздела 4.2 | Всего листов раздела 4.2: 6 | Всего разделов: 7 | Всего листов выписки: 25 |
| 23.04.2024г. № КУВИ-001/2024-113919512 | | | |
| Кадастровый номер: | | 63:09:0101183:12341 | |

| Сведения о характерных точках границы части (частей) земельного участка | | | | |
|---|---------------|------------|-----------------------------------|---|
| Учетный номер части: 63:09:0101183:12341/1 | | | | |
| Система координат МСК-63 | | | | |
| Номер точки | Координаты, м | | Описание закрепления на местности | Средняя квадратичная погрешность определения координат характерных точек границ земельного участка, м |
| | X | Y | | |
| 1 | 2 | 3 | 4 | 5 |
| 1 | 423731.76 | 1319640.61 | - | - |
| 2 | 423732.35 | 1319635.92 | - | - |
| 3 | 423738.83 | 1319636.84 | - | - |
| 4 | 423749.07 | 1319650.51 | - | - |
| 5 | 423742.74 | 1319655.24 | - | - |
| 1 | 423731.76 | 1319640.61 | - | - |

| | | |
|-------------------------------|---|-------------------|
| полное наименование должности |  ДОКУМЕНТ ПОДПИСАН ЭЛЕКТРОННОЙ ПОДПИСЬЮ | инициалы, фамилия |
| | Сертификат: 00ВВ056В7401СВ38D2В3576АСDС8425108 Владелец: ФЕДЕРАЛЬНАЯ СЛУЖБА ГОСУДАРСТВЕННОЙ РЕГИСТРАЦИИ, КАДАСТРА И КАРТОГРАФИИ Действителен: с 27.06.2023 по 19.09.2024 | |

| | | | |
|--------------------------|-----------------------------|-------------------|--------------------------|
| Земельный участок | | | |
| вид объекта недвижимости | | | |
| Лист № 2 раздела 4.2 | Всего листов раздела 4.2: 6 | Всего разделов: 7 | Всего листов выписки: 25 |

23.04.2024г. № КУВИ-001/2024-113919512

Кадастровый номер: 63:09:0101183:12341

| Сведения о характерных точках границы части (частей) земельного участка | | | | |
|---|---------------|------------|-----------------------------------|---|
| Учетный номер части: 63:09:0101183:12341/2 | | | | |
| Система координат МСК-63 | | | | |
| Номер точки | Координаты, м | | Описание закрепления на местности | Средняя квадратичная погрешность определения координат характерных точек границ земельного участка, м |
| | X | Y | | |
| 1 | 2 | 3 | 4 | 5 |
| 1 | 423728.95 | 1319665.48 | - | - |
| 2 | 423729.99 | 1319673.41 | - | - |
| 3 | 423729.77 | 1319677.83 | - | - |
| 4 | 423724.87 | 1319671.29 | - | - |
| 5 | 423727.87 | 1319671.69 | - | - |
| 6 | 423728.74 | 1319664.75 | - | - |
| 1 | 423728.95 | 1319665.48 | - | - |



ДОКУМЕНТ ПОДПИСАН
ЭЛЕКТРОННОЙ ПОДПИСЬЮ

Сертификат: 00ВВ056В7401СВ38D2В3576АСDС8425108

Владелец: ФЕДЕРАЛЬНАЯ СЛУЖБА ГОСУДАРСТВЕННОЙ

РЕГИСТРАЦИИ, КАДАСТРА И КАРТОГРАФИИ

Действителен: с 27.06.2023 по 19.09.2024

полное наименование должности

инициалы, фамилия

Земельный участок

вид объекта недвижимости

Лист № 3 раздела 4.2

Всего листов раздела 4.2: 6

Всего разделов: 7

Всего листов выписки: 25

23.04.2024г. № КУВИ-001/2024-113919512

Кадастровый номер:

63:09:0101183:12341

Сведения о характерных точках границы части (частей) земельного участка

Учетный номер части: 63:09:0101183:12341/3

Система координат МСК-63

| Номер точки | Координаты, м | | Описание закрепления на местности | Средняя квадратичная погрешность определения координат характерных точек границ земельного участка, м |
|-------------|---------------|------------|-----------------------------------|---|
| | X | Y | | |
| 1 | 2 | 3 | 4 | 5 |
| 1 | 423828.9 | 1319758.25 | - | - |
| 2 | 423812.43 | 1319736.16 | - | - |
| 3 | 423784.71 | 1319699.14 | - | - |
| 4 | 423750.83 | 1319653.77 | - | - |
| 5 | 423742.34 | 1319641.87 | - | - |
| 6 | 423739.69 | 1319637.98 | - | - |
| 7 | 423784.27 | 1319697.46 | - | - |
| 8 | 423847.73 | 1319782.11 | - | - |
| 9 | 423847.51 | 1319783.67 | - | - |
| 1 | 423828.9 | 1319758.25 | - | - |



ДОКУМЕНТ ПОДПИСАН
ЭЛЕКТРОННОЙ ПОДПИСЬЮ

Сертификат: 00ВВ056В7401СВ38D2В3576АСDС8425108

Владелец: ФЕДЕРАЛЬНАЯ СЛУЖБА ГОСУДАРСТВЕННОЙ

РЕГИСТРАЦИИ, КАДАСТРА И КАРТОГРАФИИ

Действителен: с 27.06.2023 по 19.09.2024

полное наименование должности

инициалы, фамилия

Земельный участок

вид объекта недвижимости

Лист № 4 раздела 4.2

Всего листов раздела 4.2: 6

Всего разделов: 7

Всего листов выписки: 25

23.04.2024г. № КУВИ-001/2024-113919512

Кадастровый номер:

63:09:0101183:12341

Сведения о характерных точках границы части (частей) земельного участка

Учетный номер части: 63:09:0101183:12341/4

Система координат МСК-63

| Номер точки | Координаты, м | | Описание закрепления на местности | Средняя квадратичная погрешность определения координат характерных точек границ земельного участка, м |
|-------------|---------------|------------|-----------------------------------|---|
| | X | Y | | |
| 1 | 2 | 3 | 4 | 5 |
| 1 | 423752.88 | 1319655.59 | - | - |
| 2 | 423784.27 | 1319697.46 | - | - |
| 3 | 423847.73 | 1319782.11 | - | - |
| 4 | 423847.19 | 1319785.85 | - | - |
| 5 | 423816.39 | 1319745.72 | - | - |
| 6 | 423779.75 | 1319697.25 | - | - |
| 7 | 423749.84 | 1319658.34 | - | - |
| 1 | 423752.88 | 1319655.59 | - | - |



ДОКУМЕНТ ПОДПИСАН
ЭЛЕКТРОННОЙ ПОДПИСЬЮ

Сертификат: 00ВВ056В7401СВ38D2В3576АСDC8425108

Владелец: ФЕДЕРАЛЬНАЯ СЛУЖБА ГОСУДАРСТВЕННОЙ

РЕГИСТРАЦИИ, КАДАСТРА И КАРТОГРАФИИ

Действителен: с 27.06.2023 по 19.09.2024

полное наименование должности

инициалы, фамилия

Земельный участок

вид объекта недвижимости

Лист № 5 раздела 4.2

Всего листов раздела 4.2: 6

Всего разделов: 7

Всего листов выписки: 25

23.04.2024г. № КУВИ-001/2024-113919512

Кадастровый номер:

63:09:0101183:12341

Сведения о характерных точках границы части (частей) земельного участка

Учетный номер части: 63:09:0101183:12341/5

Система координат МСК-63

| Номер точки | Координаты, м | | Описание закрепления на местности | Средняя квадратичная погрешность определения координат характерных точек границ земельного участка, м |
|-------------|---------------|------------|-----------------------------------|---|
| | X | Y | | |
| 1 | 2 | 3 | 4 | 5 |
| 1 | 423749.07 | 1319650.51 | - | - |
| 2 | 423784.27 | 1319697.46 | - | - |
| 3 | 423847.73 | 1319782.11 | - | - |
| 4 | 423847.13 | 1319786.29 | - | - |
| 5 | 423846.29 | 1319792.18 | - | - |
| 6 | 423742.74 | 1319655.24 | - | - |
| 1 | 423749.07 | 1319650.51 | - | - |



ДОКУМЕНТ ПОДПИСАН
ЭЛЕКТРОННОЙ ПОДПИСЬЮ

Сертификат: 00ВВ056В7401СВ38D2В3576АСDС8425108

Владелец: ФЕДЕРАЛЬНАЯ СЛУЖБА ГОСУДАРСТВЕННОЙ

РЕГИСТРАЦИИ, КАДАСТРА И КАРТОГРАФИИ

Действителен: с 27.06.2023 по 19.09.2024

полное наименование должности

инициалы, фамилия

Земельный участок

вид объекта недвижимости

Лист № 6 раздела 4.2

Всего листов раздела 4.2: 6

Всего разделов: 7

Всего листов выписки: 25

23.04.2024г. № КУВИ-001/2024-113919512

Кадастровый номер:

63:09:0101183:12341

Сведения о характерных точках границы части (частей) земельного участка

Учетный номер части: 63:09:0101183:12341/6

Система координат МСК-63, зона 1

| Номер точки | Координаты, м | | Описание закрепления на местности | Средняя квадратичная погрешность определения координат характерных точек границ земельного участка, м |
|-------------|---------------|------------|-----------------------------------|---|
| | X | Y | | |
| 1 | 2 | 3 | 4 | 5 |
| 1 | 423724.87 | 1319671.29 | Закрепление отсутствует | 0.1 |
| 2 | 423727.87 | 1319671.69 | Закрепление отсутствует | 0.1 |
| 3 | 423732.35 | 1319635.92 | Закрепление отсутствует | 0.1 |
| 4 | 423738.83 | 1319636.84 | Закрепление отсутствует | 0.1 |
| 5 | 423784.27 | 1319697.46 | Закрепление отсутствует | 0.1 |
| 6 | 423847.73 | 1319782.11 | Закрепление отсутствует | 0.1 |
| 7 | 423847.13 | 1319786.29 | Закрепление отсутствует | 0.1 |
| 8 | 423841.34 | 1319826.69 | Закрепление отсутствует | 0.1 |
| 1 | 423724.87 | 1319671.29 | Закрепление отсутствует | 0.1 |
| 1 | 423735.38 | 1319656.93 | Закрепление отсутствует | 0.1 |
| 2 | 423739.08 | 1319662.34 | Закрепление отсутствует | 0.1 |
| 3 | 423733.89 | 1319666.6 | Закрепление отсутствует | 0.1 |
| 4 | 423729.79 | 1319660.96 | Закрепление отсутствует | 0.1 |
| 1 | 423735.38 | 1319656.93 | Закрепление отсутствует | 0.1 |



ДОКУМЕНТ ПОДПИСАН
ЭЛЕКТРОННОЙ ПОДПИСЬЮ

Сертификат: 00ВВ056В7401СВ38D2В3576АСDC8425108

Владелец: ФЕДЕРАЛЬНАЯ СЛУЖБА ГОСУДАРСТВЕННОЙ

РЕГИСТРАЦИИ, КАДАСТРА И КАРТОГРАФИИ

Действителен: с 27.06.2023 по 19.09.2024

полное наименование должности

инициалы, фамилия