

Филиал публично-правовой компании "Роскадастр" по Самарской области

полное наименование органа регистрации прав

Выписка из Единого государственного реестра недвижимости об объекте недвижимости

Сведения о характеристиках объекта недвижимости

На основании запроса от 15.06.2023, поступившего на рассмотрение 15.06.2023, сообщаем, что согласно записям Единого государственного реестра недвижимости:

Раздел 1 Лист 1

Земельный участок			
вид объекта недвижимости			

Лист № 1 раздела 1	Всего листов раздела 1: 3	Всего разделов: 8	Всего листов выписки: 24
--------------------	---------------------------	-------------------	--------------------------

15.06.2023г. № КУВИ-001/2023-138237701	
Кадастровый номер:	63:09:0105020:1087
Номер кадастрового квартала:	63:09:0105020
Дата присвоения кадастрового номера:	08.06.2023

Ранее присвоенный государственный учетный номер:	данные отсутствуют
Местоположение:	Российская Федерация, Самарская область, городской округ Тольятти, г. Тольятти, улица Спортивная, земельный участок № 21
Площадь:	17252 +/- 46
Кадастровая стоимость, руб.:	не определена
Кадастровые номера расположенных в пределах земельного участка объектов недвижимости:	данные отсутствуют
Кадастровые номера объектов недвижимости, из которых образован объект недвижимости:	63:09:0105020:866; 63:09:0105020:867; 63:09:0105020:868
Кадастровые номера образованных объектов недвижимости:	данные отсутствуют
Категория земель:	Земли населенных пунктов
Виды разрешенного использования:	Многоэтажная жилая застройка (высотная застройка) (2.6)
Сведения о кадастровом инженерере:	8434, образованием 1 (одного) земельного участка путем объединения земельных участков с кадастровыми номерами 63:09:0105020:866, 63:09:0105020:867, 63:09:0105020:868, 399-дг/5.1, 2023-06-01
Сведения о лесах, водных объектах и об иных природных объектах, расположенных в пределах земельного участка:	данные отсутствуют
Сведения о том, что земельный участок полностью расположен в границах зоны с особыми условиями использования территории, территории объекта культурного наследия, публичного сервитута:	данные отсутствуют



ДОКУМЕНТ ПОДПИСАН
ЭЛЕКТРОННОЙ ПОДПИСЬЮ

Сертификат: 3094B7974B3CA8E1F07A347CFAD6FA78

Владелец: ФЕДЕРАЛЬНАЯ СЛУЖБА ГОСУДАРСТВЕННОЙ
РЕГИСТРАЦИИ, КАДАСТРА И КАРТОГРАФИИ
Действителен: с 17.05.2022 по 10.08.2023

полное наименование должности	инициалы, фамилия
-------------------------------	-------------------

Земельный участок			
вид объекта недвижимости			
Лист № 2 раздела 1	Всего листов раздела 1: 3	Всего разделов: 8	Всего листов выписки: 24
15.06.2023г. № КУВИ-001/2023-138237701			
Кадастровый номер:		63:09:0105020:1087	
Сведения о том, что земельный участок расположен в границах особой экономической зоны, территории опережающего социально-экономического развития, зоны территориального развития в Российской Федерации, игровой зоны:		данные отсутствуют	
Сведения о том, что земельный участок расположен в границах особо охраняемой природной территории, охотничьих угодий, лесничеств:		данные отсутствуют	
Сведения о результатах проведения государственного земельного надзора:		данные отсутствуют	
Сведения о расположении земельного участка в границах территории, в отношении которой утвержден проект межевания территории:		данные отсутствуют	
Условный номер земельного участка:		данные отсутствуют	
Сведения о принятии акта и (или) заключении договора, предусматривающих предоставление в соответствии с земельным законодательством исполнительным органом государственным органом власти или органом местного самоуправления, находящегося в государственной или муниципальной собственности земельного участка для строительства наемного дома социального использования или наемного дома коммерческого использования:		данные отсутствуют	
Сведения о том, что земельный участок или земельные участки образованы на основании решения об изъятии земельного участка и (или) расположенного на нем объекта недвижимости для государственных или муниципальных нужд:		данные отсутствуют	
Сведения о том, что земельный участок образован из земель или земельного участка, государственная собственность на которые не разграничена:		данные отсутствуют	
Сведения о наличии земельного спора о местоположении границ земельных участков:		данные отсутствуют	
Статус записи об объекте недвижимости:		Сведения об объекте недвижимости имеют статус "актуальные"	
Особые отметки:		Для данного земельного участка обеспечен доступ посредством земельного участка (земельных участков) с кадастровым номером (кадастровыми номерами): 63:09:0000000:776.	



ДОКУМЕНТ ПОДПИСАН
ЭЛЕКТРОННОЙ ПОДПИСЬЮ

Сертификат: 3094B7974B3CA8E1F07A347CFAD6FA78

Владелец: ФЕДЕРАЛЬНАЯ СЛУЖБА ГОСУДАРСТВЕННОЙ
РЕГИСТРАЦИИ, КАДАСТРА И КАРТОГРАФИИ
Действителен: с 17.05.2022 по 10.08.2023

полное наименование должности

инициалы, фамилия

Земельный участок			
вид объекта недвижимости			
Лист № 3 раздела 1	Всего листов раздела 1: 3	Всего разделов: 8	Всего листов выписки: 24
15.06.2023г. № КУВИ-001/2023-138237701			
Кадастровый номер:		63:09:0105020:1087	
Получатель выписки:		Дубравина Наталья Александровна, действующий(ая) на основании документа "" Администрация городского округа Тольятти (Департамент информационных технологий и связи администрации городского округа Тольятти)	

	 <p>ДОКУМЕНТ ПОДПИСАН ЭЛЕКТРОННОЙ ПОДПИСЬЮ</p> <p>Сертификат: 3094B7974B3CA8E1F07A347CFAD6FA78 Владелец: ФЕДЕРАЛЬНАЯ СЛУЖБА ГОСУДАРСТВЕННОЙ РЕГИСТРАЦИИ, КАДАСТРА И КАРТОГРАФИИ Действителен: с 17.05.2022 по 10.08.2023</p>	
полное наименование должности	инициалы, фамилия	

Выписка из Единого государственного реестра недвижимости об объекте недвижимости
Сведения о зарегистрированных правах

Земельный участок			
вид объекта недвижимости			
Лист № 1 раздела 2	Всего листов раздела 2: 2	Всего разделов: 8	Всего листов выписки: 24
15.06.2023г. № КУВИ-001/2023-138237701			
Кадастровый номер:		63:09:0105020:1087	
1	Правообладатель (правообладатели):	1.1	Муниципальное образование городской округ Тольятти
	Сведения о возможности предоставления третьим лицам персональных данных физического лица:	1.1.1	данные отсутствуют
2	Вид, номер, дата и время государственной регистрации права:	2.1	Собственность 63:09:0105020:1087-63/459/2023-1 08.06.2023 14:26:49
3	Сведения об осуществлении государственной регистрации сделки, права без необходимого в силу закона согласия третьего лица, органа:	3.1	данные отсутствуют
4	Ограничение прав и обременение объекта недвижимости:	не зарегистрировано	
5	Договоры участия в долевом строительстве:	не зарегистрировано	
6	Заявленные в судебном порядке права требования:	данные отсутствуют	
7	Сведения о возможности предоставления третьим лицам персональных данных физического лица	данные отсутствуют	
8	Сведения о возражении в отношении зарегистрированного права:	данные отсутствуют	
9	Сведения о наличии решения об изъятии объекта недвижимости для государственных и муниципальных нужд:	данные отсутствуют	
10	Сведения о невозможности государственной регистрации без личного участия правообладателя или его законного представителя:	данные отсутствуют	
11	Правопритязания и сведения о наличии поступивших, но не рассмотренных заявлений о проведении государственной регистрации права (перехода, прекращения права), ограничения права или обременения объекта недвижимости, сделки в отношении объекта недвижимости:	отсутствуют	



ДОКУМЕНТ ПОДПИСАН
ЭЛЕКТРОННОЙ ПОДПИСЬЮ

Сертификат: 3094B7974B3CA8E1F07A347CFAD6FA78

Владелец: ФЕДЕРАЛЬНАЯ СЛУЖБА ГОСУДАРСТВЕННОЙ

РЕГИСТРАЦИИ, КАДАСТРА И КАРТОГРАФИИ

Действителен: с 17.05.2022 по 10.08.2023

полное наименование должности

инициалы, фамилия

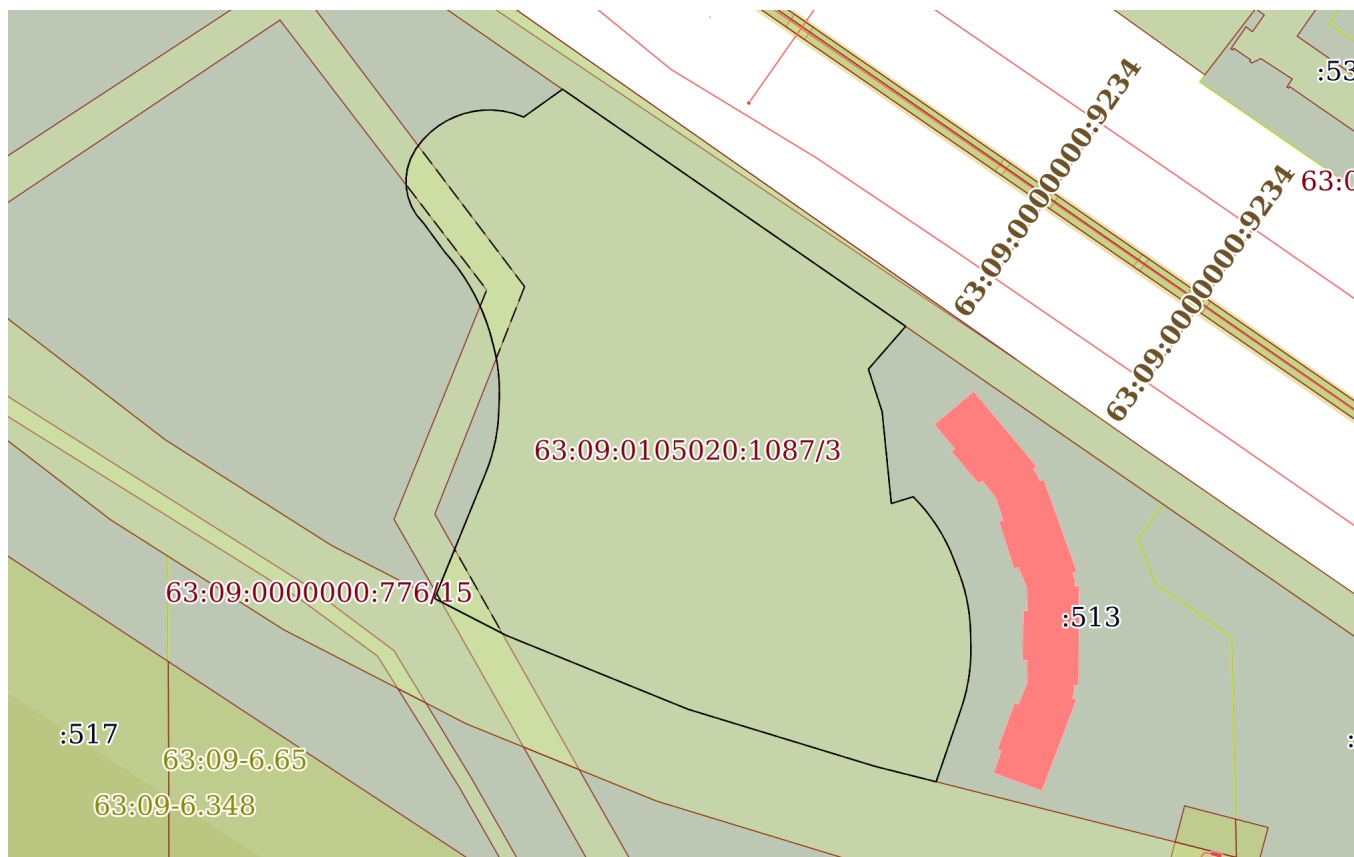
Земельный участок			
вид объекта недвижимости			
Лист № 2 раздела 2	Всего листов раздела 2: 2	Всего разделов: 8	Всего листов выписки: 24
15.06.2023г. № КУВИ-001/2023-138237701			
Кадастровый номер:		63:09:0105020:1087	
11	Сведения о невозможности государственной регистрации перехода, прекращения, ограничения права на земельный участок из земель сельскохозяйственного назначения:	данные отсутствуют	

полное наименование должности	 ДОКУМЕНТ ПОДПИСАН ЭЛЕКТРОННОЙ ПОДПИСЬЮ Сертификат: 3094B7974B3CA8E1F07A347CFAD6FA78 Владелец: ФЕДЕРАЛЬНАЯ СЛУЖБА ГОСУДАРСТВЕННОЙ РЕГИСТРАЦИИ, КАДАСТРА И КАРТОГРАФИИ Действителен: с 17.05.2022 по 10.08.2023	инициалы, фамилия
-------------------------------	---	-------------------

Выписка из Единого государственного реестра недвижимости об объекте недвижимости
 Описание местоположения земельного участка

Земельный участок			
вид объекта недвижимости			
Лист № 1 раздела 3	Всего листов раздела 3: 1	Всего разделов: 8	Всего листов выписки: 24
15.06.2023г. № КУВИ-001/2023-138237701			
Кадастровый номер:		63:09:0105020:1087	

План (чертеж, схема) земельного участка



Масштаб 1:2000

Условные обозначения:



ДОКУМЕНТ ПОДПИСАН
 ЭЛЕКТРОННОЙ ПОДПИСЬЮ

Сертификат: 3094В7974ВЗСА8Е1F07А347CFAD6FA78

Владелец: ФЕДЕРАЛЬНАЯ СЛУЖБА ГОСУДАРСТВЕННОЙ
 РЕГИСТРАЦИИ, КАДАСТРА И КАРТОГРАФИИ
 Действителен: с 17.05.2022 по 10.08.2023

полное наименование должности

инициалы, фамилия

Выписка из Единого государственного реестра недвижимости об объекте недвижимости

Описание местоположения земельного участка

Земельный участок			
вид объекта недвижимости			
Лист № 1 раздела 3.1	Всего листов раздела 3.1: 4	Всего разделов: 8	Всего листов выписки: 24
15.06.2023г. № КУВИ-001/2023-138237701			
Кадастровый номер:		63:09:0105020:1087	

Описание местоположения границ земельного участка							
№ п/п	Номер точки		Дирекционный угол	Горизонтальное проложение, м	Описание закрепления на местности	Кадастровые номера смежных участков	Сведения об адресах правообладателей смежных земельных участков
	начальная	конечная					
1	2	3	4	5	6	7	8
1	1.1.1	1.1.2	124°39.1'	43.11	данные отсутствуют	63:09:0000000:776(2)	данные отсутствуют
2	1.1.2	1.1.3	124°39.3'	68.71	данные отсутствуют	63:09:0000000:776(2)	данные отсутствуют
3	1.1.3	1.1.4	221°3.3'	15.21	данные отсутствуют	63:09:0105020:513	данные отсутствуют
4	1.1.4	1.1.5	162°11.3'	11.05	данные отсутствуют	63:09:0105020:513	данные отсутствуют
5	1.1.5	1.1.6	161°33.9'	0.92	данные отсутствуют	63:09:0105020:513	данные отсутствуют
6	1.1.6	1.1.7	174°16.7'	24.77	данные отсутствуют	63:09:0105020:513	данные отсутствуют
7	1.1.7	1.1.8	72°58.7'	6.15	данные отсутствуют	63:09:0105020:513	данные отсутствуют
8	1.1.8	1.1.9	136°37.1'	2.5	данные отсутствуют	63:09:0105020:513	данные отсутствуют
9	1.1.9	1.1.10	139°23.9'	2.49	данные отсутствуют	63:09:0105020:513	данные отсутствуют
10	1.1.10	1.1.11	142°31.8'	2.48	данные отсутствуют	63:09:0105020:513	данные отсутствуют
11	1.1.11	1.1.12	145°24.5'	2.47	данные отсутствуют	63:09:0105020:513	данные отсутствуют
12	1.1.12	1.1.13	148°14.5'	2.47	данные отсутствуют	63:09:0105020:513	данные отсутствуют
13	1.1.13	1.1.14	151°27.8'	2.47	данные отсутствуют	63:09:0105020:513	данные отсутствуют
14	1.1.14	1.1.15	154°3.1'	2.49	данные отсутствуют	63:09:0105020:513	данные отсутствуют
15	1.1.15	1.1.16	157°36.4'	2.52	данные отсутствуют	63:09:0105020:513	данные отсутствуют
16	1.1.16	1.1.17	158°50.0'	3.85	данные отсутствуют	63:09:0105020:513	данные отсутствуют
17	1.1.17	1.1.18	160°25.6'	2.39	данные отсутствуют	63:09:0105020:513	данные отсутствуют
18	1.1.18	1.1.19	162°56.0'	2.39	данные отсутствуют	63:09:0105020:513	данные отсутствуют
19	1.1.19	1.1.20	166°8.3'	2.38	данные отсутствуют	63:09:0105020:513	данные отсутствуют
20	1.1.20	1.1.21	168°58.6'	2.35	данные отсутствуют	63:09:0105020:513	данные отсутствуют
21	1.1.21	1.1.22	171°33.8'	2.39	данные отсутствуют	63:09:0105020:513	данные отсутствуют
22	1.1.22	1.1.23	174°54.9'	2.37	данные отсутствуют	63:09:0105020:513	данные отсутствуют



ДОКУМЕНТ ПОДПИСАН
ЭЛЕКТРОННОЙ ПОДПИСЬЮ

Сертификат: 3094В7974ВЗСА8Е1F07А347СFAD6FA78

Владелец: ФЕДЕРАЛЬНАЯ СЛУЖБА ГОСУДАРСТВЕННОЙ

РЕГИСТРАЦИИ, КАДАСТРА И КАРТОГРАФИИ

Действителен: с 17.05.2022 по 10.08.2023

полное наименование должности

инициалы, фамилия

Земельный участок
вид объекта недвижимости

Лист № 2 раздела 3.1

Всего листов раздела 3.1: 4

Всего разделов: 8

Всего листов выписки: 24

15.06.2023г. № КУВИ-001/2023-138237701

Кадастровый номер:

63:09:0105020:1087

1	2	3	4	5	6	7	8
23	1.1.23	1.1.24	177°8.3'	2.4	данные отсутствуют	63:09:0105020:513	данные отсутствуют
24	1.1.24	1.1.25	178°48.6'	3.85	данные отсутствуют	63:09:0105020:513	данные отсутствуют
25	1.1.25	1.1.26	180°28.6'	2.4	данные отсутствуют	63:09:0105020:513	данные отсутствуют
26	1.1.26	1.1.27	183°7.6'	2.38	данные отсутствуют	63:09:0105020:513	данные отсутствуют
27	1.1.27	1.1.28	186°1.3'	2.38	данные отсутствуют	63:09:0105020:513	данные отсутствуют
28	1.1.28	1.1.29	188°56.9'	2.38	данные отсутствуют	63:09:0105020:513	данные отсутствуют
29	1.1.29	1.1.30	191°38.5'	2.38	данные отсутствуют	63:09:0105020:513	данные отсутствуют
30	1.1.30	1.1.31	194°37.3'	2.38	данные отсутствуют	63:09:0105020:513	данные отсутствуют
31	1.1.31	1.1.32	197°22.9'	2.41	данные отсутствуют	63:09:0105020:513	данные отсутствуют
32	1.1.32	1.1.33	198°53.2'	20.85	данные отсутствуют	63:09:0105020:513	данные отсутствуют
33	1.1.33	1.1.34	284°9.1'	16.81	данные отсутствуют	63:09:0000000:776(2)	данные отсутствуют
34	1.1.34	1.1.35	286°58.9'	52.35	данные отсутствуют	63:09:0000000:776(2)	данные отсутствуют
35	1.1.35	1.1.36	291°59.0'	7.61	данные отсутствуют	63:09:0000000:776(2)	данные отсутствуют
36	1.1.36	1.1.37	292°7.1'	36.28	данные отсутствуют	63:09:0000000:776(2)	данные отсутствуют
37	1.1.37	1.1.38	292°9.1'	8.83	данные отсутствуют	63:09:0000000:776(2)	данные отсутствуют
38	1.1.38	1.1.39	297°14.4'	21.63	данные отсутствуют	63:09:0000000:776(2)	данные отсутствуют
39	1.1.39	1.1.40	22°9.5'	36.38	данные отсутствуют	63:09:0105020:509	адрес отсутствует
40	1.1.40	1.1.41	20°41.7'	2.41	данные отсутствуют	63:09:0105020:509	адрес отсутствует
41	1.1.41	1.1.42	17°35.9'	2.38	данные отсутствуют	63:09:0105020:509	адрес отсутствует
42	1.1.42	1.1.43	15°8.9'	2.37	данные отсутствуют	63:09:0105020:509	адрес отсутствует
43	1.1.43	1.1.44	12°17.7'	0.8	данные отсутствуют	63:09:0105020:509	адрес отсутствует
44	1.1.44	1.1.45	12°10.3'	1.57	данные отсутствуют	63:09:0105020:509	адрес отсутствует
45	1.1.45	1.1.46	9°11.1'	2.38	данные отсутствуют	63:09:0105020:509	адрес отсутствует
46	1.1.46	1.1.47	6°31.6'	2.38	данные отсутствуют	63:09:0105020:509	адрес отсутствует
47	1.1.47	1.1.48	3°20.3'	2.4	данные отсутствуют	63:09:0105020:509	адрес отсутствует
48	1.1.48	1.1.49	2°14.2'	3.84	данные отсутствуют	63:09:0105020:509	адрес отсутствует
49	1.1.49	1.1.50	0°25.7'	2.67	данные отсутствуют	63:09:0105020:509	адрес отсутствует
50	1.1.50	1.1.51	357°52.7'	2.16	данные отсутствуют	63:09:0105020:509	адрес отсутствует
51	1.1.51	1.1.52	354°57.0'	2.16	данные отсутствуют	63:09:0105020:509	адрес отсутствует



ДОКУМЕНТ ПОДПИСАН
ЭЛЕКТРОННОЙ ПОДПИСЬЮ

Сертификат: 3094В7974ВЗСА8Е1F07А347CFAD6FA78

Владелец: ФЕДЕРАЛЬНАЯ СЛУЖБА ГОСУДАРСТВЕННОЙ

РЕГИСТРАЦИИ, КАДАСТРА И КАРТОГРАФИИ

Действителен: с 17.05.2022 по 10.08.2023

полное наименование должности

инициалы, фамилия

Земельный участок
вид объекта недвижимости

Лист № 3 раздела 3.1

Всего листов раздела 3.1: 4

Всего разделов: 8

Всего листов выписки: 24

15.06.2023г. № КУВИ-001/2023-138237701

Кадастровый номер:

63:09:0105020:1087

1	2	3	4	5	6	7	8
52	1.1.52	1.1.53	352°30.7'	2.15	данные отсутствуют	63:09:0105020:509	адрес отсутствует
53	1.1.53	1.1.54	350°6.0'	2.15	данные отсутствуют	63:09:0105020:509	адрес отсутствует
54	1.1.54	1.1.55	347°11.0'	2.16	данные отсутствуют	63:09:0105020:509	адрес отсутствует
55	1.1.55	1.1.56	345°8.1'	1.68	данные отсутствуют	63:09:0105020:509	адрес отсутствует
56	1.1.56	1.1.57	344°55.4'	2.81	данные отсутствуют	63:09:0105020:509	адрес отсутствует
57	1.1.57	1.1.58	341°57.4'	2.78	данные отсутствуют	63:09:0105020:509	адрес отсутствует
58	1.1.58	1.1.59	339°7.6'	2.75	данные отсутствуют	63:09:0105020:509	адрес отсутствует
59	1.1.59	1.1.60	336°20.1'	2.74	данные отсутствуют	63:09:0105020:509	адрес отсутствует
60	1.1.60	1.1.61	333°31.7'	2.74	данные отсутствуют	63:09:0105020:509	адрес отсутствует
61	1.1.61	1.1.62	330°48.2'	2.73	данные отсутствуют	63:09:0105020:509	адрес отсутствует
62	1.1.62	1.1.63	327°49.0'	2.74	данные отсутствуют	63:09:0105020:509	адрес отсутствует
63	1.1.63	1.1.64	325°12.8'	2.75	данные отсутствуют	63:09:0105020:509	адрес отсутствует
64	1.1.64	1.1.65	322°10.7'	2.77	данные отсутствуют	63:09:0105020:509	адрес отсутствует
65	1.1.65	1.1.66	319°19.9'	2.81	данные отсутствуют	63:09:0105020:509	адрес отсутствует
66	1.1.66	1.1.67	323°45.4'	9.34	данные отсутствуют	63:09:0105020:509	адрес отсутствует
67	1.1.67	1.1.68	319°34.1'	3.28	данные отсутствуют	63:09:0105020:509	адрес отсутствует
68	1.1.68	1.1.69	330°20.0'	2.73	данные отсутствуют	63:09:0105020:509	адрес отсутствует
69	1.1.69	1.1.70	340°22.6'	2.59	данные отсутствуют	63:09:0105020:509	адрес отсутствует
70	1.1.70	1.1.71	349°11.0'	2.5	данные отсутствуют	63:09:0105020:509	адрес отсутствует
71	1.1.71	1.1.72	358°38.2'	2.52	данные отсутствуют	63:09:0105020:509	адрес отсутствует
72	1.1.72	1.1.73	7°45.3'	2.59	данные отсутствуют	63:09:0105020:509	адрес отсутствует
73	1.1.73	1.1.74	17°42.8'	2.76	данные отсутствуют	63:09:0105020:509	адрес отсутствует
74	1.1.74	1.1.75	27°59.7'	3.05	данные отсутствуют	63:09:0105020:509	адрес отсутствует
75	1.1.75	1.1.76	38°3.2'	3.1	данные отсутствуют	63:09:0105020:509	адрес отсутствует
76	1.1.76	1.1.77	44°51.5'	2.85	данные отсутствуют	63:09:0105020:509	адрес отсутствует
77	1.1.77	1.1.78	51°44.2'	2.71	данные отсутствуют	63:09:0105020:509	адрес отсутствует
78	1.1.78	1.1.79	58°1.1'	2.61	данные отсутствуют	63:09:0105020:509	адрес отсутствует
79	1.1.79	1.1.80	64°38.6'	2.55	данные отсутствуют	63:09:0105020:509	адрес отсутствует
80	1.1.80	1.1.81	70°16.2'	2.52	данные отсутствуют	63:09:0105020:509	адрес отсутствует



ДОКУМЕНТ ПОДПИСАН
ЭЛЕКТРОННОЙ ПОДПИСЬЮ

Сертификат: 3094B7974B3CA8E1F07A347CFAD6FA78

Владелец: ФЕДЕРАЛЬНАЯ СЛУЖБА ГОСУДАРСТВЕННОЙ

РЕГИСТРАЦИИ, КАДАСТРА И КАРТОГРАФИИ

Действителен: с 17.05.2022 по 10.08.2023

полное наименование должности

инициалы, фамилия

Земельный участок

вид объекта недвижимости

Лист № 4 раздела 3.1

Всего листов раздела 3.1: 4

Всего разделов: 8

Всего листов выписки: 24

15.06.2023г. № КУВИ-001/2023-138237701

Кадастровый номер:

63:09:0105020:1087

1	2	3	4	5	6	7	8
81	1.1.81	1.1.82	76°37.7`	2.51	данные отсутствуют	63:09:0105020:509	адрес отсутствует
82	1.1.82	1.1.83	82°45.8`	2.54	данные отсутствуют	63:09:0105020:509	адрес отсутствует
83	1.1.83	1.1.84	88°54.2`	2.61	данные отсутствуют	63:09:0105020:509	адрес отсутствует
84	1.1.84	1.1.85	95°31.3`	2.7	данные отсутствуют	63:09:0105020:509	адрес отсутствует
85	1.1.85	1.1.86	102°5.7`	2.86	данные отсутствуют	63:09:0105020:509	адрес отсутствует
86	1.1.86	1.1.87	109°15.3`	3.09	данные отсутствуют	63:09:0105020:509	адрес отсутствует
87	1.1.87	1.1.1	54°26.2`	12.81	данные отсутствуют	63:09:0105020:509	адрес отсутствует



ДОКУМЕНТ ПОДПИСАН
ЭЛЕКТРОННОЙ ПОДПИСЬЮ

Сертификат: 3094В7974ВЗСА8Е1F07А347СFAD6FA78

Владелец: ФЕДЕРАЛЬНАЯ СЛУЖБА ГОСУДАРСТВЕННОЙ

РЕГИСТРАЦИИ, КАДАСТРА И КАРТОГРАФИИ

Действителен: с 17.05.2022 по 10.08.2023

полное наименование должности

инициалы, фамилия

Выписка из Единого государственного реестра недвижимости об объекте недвижимости

Описание местоположения земельного участка

Земельный участок			
вид объекта недвижимости			
Лист № 1 раздела 3.2	Всего листов раздела 3.2: 4	Всего разделов: 8	Всего листов выписки: 24
15.06.2023г. № КУВИ-001/2023-138237701			
Кадастровый номер:		63:09:0105020:1087	

Сведения о характерных точках границы земельного участка				
Система координат МСК-63				
Номер точки	Координаты, м		Описание закрепления на местности	Средняя квадратичная погрешность определения координат характерных точек границ земельного участка, м
	X	Y		
1	2	3	4	5
1	421338.65	1315002.46	Закрепление отсутствует	0.1
2	421314.14	1315037.92	Закрепление отсутствует	0.1
3	421275.07	1315094.44	Закрепление отсутствует	0.1
4	421263.6	1315084.45	Закрепление отсутствует	0.1
5	421253.08	1315087.83	Закрепление отсутствует	0.1
6	421252.21	1315088.12	Закрепление отсутствует	0.1
7	421227.56	1315090.59	Закрепление отсутствует	0.1
8	421229.36	1315096.47	Закрепление отсутствует	0.1
9	421227.54	1315098.19	Закрепление отсутствует	0.1
10	421225.65	1315099.81	Закрепление отсутствует	0.1
11	421223.68	1315101.32	Закрепление отсутствует	0.1
12	421221.65	1315102.72	Закрепление отсутствует	0.1
13	421219.55	1315104.02	Закрепление отсутствует	0.1
14	421217.38	1315105.2	Закрепление отсутствует	0.1
15	421215.14	1315106.29	Закрепление отсутствует	0.1
16	421212.81	1315107.25	Закрепление отсутствует	0.1
17	421209.22	1315108.64	Закрепление отсутствует	0.1
18	421206.97	1315109.44	Закрепление отсутствует	0.1
19	421204.69	1315110.14	Закрепление отсутствует	0.1
20	421202.38	1315110.71	Закрепление отсутствует	0.1
21	421200.07	1315111.16	Закрепление отсутствует	0.1
22	421197.71	1315111.51	Закрепление отсутствует	0.1



ДОКУМЕНТ ПОДПИСАН
ЭЛЕКТРОННОЙ ПОДПИСЬЮ

Сертификат: 3094В7974ВЗСА8Е1F07А347CFAD6FA78

Владелец: ФЕДЕРАЛЬНАЯ СЛУЖБА ГОСУДАРСТВЕННОЙ

РЕГИСТРАЦИИ, КАДАСТРА И КАРТОГРАФИИ

Действителен: с 17.05.2022 по 10.08.2023

полное наименование должности

инициалы, фамилия

Земельный участок

вид объекта недвижимости

Лист № 2 раздела 3.2

Всего листов раздела 3.2: 4

Всего разделов: 8

Всего листов выписки: 24

15.06.2023г. № КУВИ-001/2023-138237701

Кадастровый номер:

63:09:0105020:1087

1	2	3	4	5
23	421195.35	1315111.72	Закрепление отсутствует	0.1
24	421192.95	1315111.84	Закрепление отсутствует	0.1
25	421189.1	1315111.92	Закрепление отсутствует	0.1
26	421186.7	1315111.9	Закрепление отсутствует	0.1
27	421184.32	1315111.77	Закрепление отсутствует	0.1
28	421181.95	1315111.52	Закрепление отсутствует	0.1
29	421179.6	1315111.15	Закрепление отсутствует	0.1
30	421177.27	1315110.67	Закрепление отсутствует	0.1
31	421174.97	1315110.07	Закрепление отсутствует	0.1
32	421172.67	1315109.35	Закрепление отсутствует	0.1
33	421152.94	1315102.6	Закрепление отсутствует	0.1
34	421157.05	1315086.3	Закрепление отсутствует	0.1
35	421172.34	1315036.23	Закрепление отсутствует	0.1
36	421175.19	1315029.17	Закрепление отсутствует	0.1
37	421188.85	1314995.56	Закрепление отсутствует	0.1
38	421192.18	1314987.38	Закрепление отсутствует	0.1
39	421202.08	1314968.15	Закрепление отсутствует	0.1
40	421235.77	1314981.87	Закрепление отсутствует	0.1
41	421238.02	1314982.72	Закрепление отсутствует	0.1
42	421240.29	1314983.44	Закрепление отсутствует	0.1
43	421242.58	1314984.06	Закрепление отсутствует	0.1
44	421243.36	1314984.23	Закрепление отсутствует	0.1
45	421244.89	1314984.56	Закрепление отсутствует	0.1
46	421247.24	1314984.94	Закрепление отсутствует	0.1
47	421249.6	1314985.21	Закрепление отсутствует	0.1
48	421252	1314985.35	Закрепление отсутствует	0.1
49	421255.84	1314985.5	Закрепление отсутствует	0.1
50	421258.51	1314985.52	Закрепление отсутствует	0.1
51	421260.67	1314985.44	Закрепление отсутствует	0.1



ДОКУМЕНТ ПОДПИСАН
ЭЛЕКТРОННОЙ ПОДПИСЬЮ

Сертификат: 3094В7974ВЗСА8Е1F07А347СFAD6FА78

Владелец: ФЕДЕРАЛЬНАЯ СЛУЖБА ГОСУДАРСТВЕННОЙ

РЕГИСТРАЦИИ, КАДАСТРА И КАРТОГРАФИИ

Действителен: с 17.05.2022 по 10.08.2023

полное наименование должности

инициалы, фамилия

Земельный участок

вид объекта недвижимости

Лист № 3 раздела 3.2

Всего листов раздела 3.2: 4

Всего разделов: 8

Всего листов выписки: 24

15.06.2023г. № КУВИ-001/2023-138237701

Кадастровый номер:

63:09:0105020:1087

1	2	3	4	5
52	421262.82	1314985.25	Закрепление отсутствует	0.1
53	421264.95	1314984.97	Закрепление отсутствует	0.1
54	421267.07	1314984.6	Закрепление отсутствует	0.1
55	421269.18	1314984.12	Закрепление отсутствует	0.1
56	421270.8	1314983.69	Закрепление отсутствует	0.1
57	421273.51	1314982.96	Закрепление отсутствует	0.1
58	421276.15	1314982.1	Закрепление отсутствует	0.1
59	421278.72	1314981.12	Закрепление отсутствует	0.1
60	421281.23	1314980.02	Закрепление отсутствует	0.1
61	421283.68	1314978.8	Закрепление отсутствует	0.1
62	421286.06	1314977.47	Закрепление отсутствует	0.1
63	421288.38	1314976.01	Закрепление отсутствует	0.1
64	421290.64	1314974.44	Закрепление отсутствует	0.1
65	421292.83	1314972.74	Закрепление отсутствует	0.1
66	421294.96	1314970.91	Закрепление отсутствует	0.1
67	421302.49	1314965.39	Закрепление отсутствует	0.1
68	421304.99	1314963.26	Закрепление отсутствует	0.1
69	421307.36	1314961.91	Закрепление отсутствует	0.1
70	421309.8	1314961.04	Закрепление отсутствует	0.1
71	421312.26	1314960.57	Закрепление отсутствует	0.1
72	421314.78	1314960.51	Закрепление отсутствует	0.1
73	421317.35	1314960.86	Закрепление отсутствует	0.1
74	421319.98	1314961.7	Закрепление отсутствует	0.1
75	421322.67	1314963.13	Закрепление отсутствует	0.1
76	421325.11	1314965.04	Закрепление отсутствует	0.1
77	421327.13	1314967.05	Закрепление отсутствует	0.1
78	421328.81	1314969.18	Закрепление отсутствует	0.1
79	421330.19	1314971.39	Закрепление отсутствует	0.1
80	421331.28	1314973.69	Закрепление отсутствует	0.1



ДОКУМЕНТ ПОДПИСАН
ЭЛЕКТРОННОЙ ПОДПИСЬЮ

Сертификат: 3094B7974B3CA8E1F07A347CFAD6FA78

Владелец: ФЕДЕРАЛЬНАЯ СЛУЖБА ГОСУДАРСТВЕННОЙ

РЕГИСТРАЦИИ, КАДАСТРА И КАРТОГРАФИИ

Действителен: с 17.05.2022 по 10.08.2023

полное наименование должности

инициалы, фамилия

Земельный участок

вид объекта недвижимости

Лист № 4 раздела 3.2

Всего листов раздела 3.2: 4

Всего разделов: 8

Всего листов выписки: 24

15.06.2023г. № КУВИ-001/2023-138237701

Кадастровый номер:

63:09:0105020:1087

1	2	3	4	5
81	421332.13	1314976.06	Закрепление отсутствует	0.1
82	421332.71	1314978.5	Закрепление отсутствует	0.1
83	421333.03	1314981.02	Закрепление отсутствует	0.1
84	421333.08	1314983.63	Закрепление отсутствует	0.1
85	421332.82	1314986.32	Закрепление отсутствует	0.1
86	421332.22	1314989.12	Закрепление отсутствует	0.1
87	421331.2	1314992.04	Закрепление отсутствует	0.1
1	421338.65	1315002.46	Закрепление отсутствует	0.1



ДОКУМЕНТ ПОДПИСАН
ЭЛЕКТРОННОЙ ПОДПИСЬЮ

Сертификат: 3094В7974В3СА8Е1F07А347СFAD6FA78

Владелец: ФЕДЕРАЛЬНАЯ СЛУЖБА ГОСУДАРСТВЕННОЙ

РЕГИСТРАЦИИ, КАДАСТРА И КАРТОГРАФИИ

Действителен: с 17.05.2022 по 10.08.2023


полное наименование должности

инициалы, фамилия


Выписка из Единого государственного реестра недвижимости об объекте недвижимости
Сведения о частях земельного участка

Земельный участок			
вид объекта недвижимости			
Лист № 1 раздела 4	Всего листов раздела 4: 3	Всего разделов: 8	Всего листов выписки: 24
15.06.2023г. № КУВИ-001/2023-138237701			
Кадастровый номер:		63:09:0105020:1087	

План (чертеж, схема) части земельного участка Учетный номер части: 63:09:0105020:1087/1



Масштаб 1:600 Условные обозначения:

полное наименование должности	 ДОКУМЕНТ ПОДПИСАН ЭЛЕКТРОННОЙ ПОДПИСЬЮ	инициалы, фамилия
	Сертификат: 3094В7974В3СА8Е1F07А347СFAD6FA78 Владелец: ФЕДЕРАЛЬНАЯ СЛУЖБА ГОСУДАРСТВЕННОЙ РЕГИСТРАЦИИ, КАДАСТРА И КАРТОГРАФИИ Действителен: с 17.05.2022 по 10.08.2023	

Земельный участок

вид объекта недвижимости

Лист № 2 раздела 4

Всего листов раздела 4: 3

Всего разделов: 8

Всего листов выписки: 24

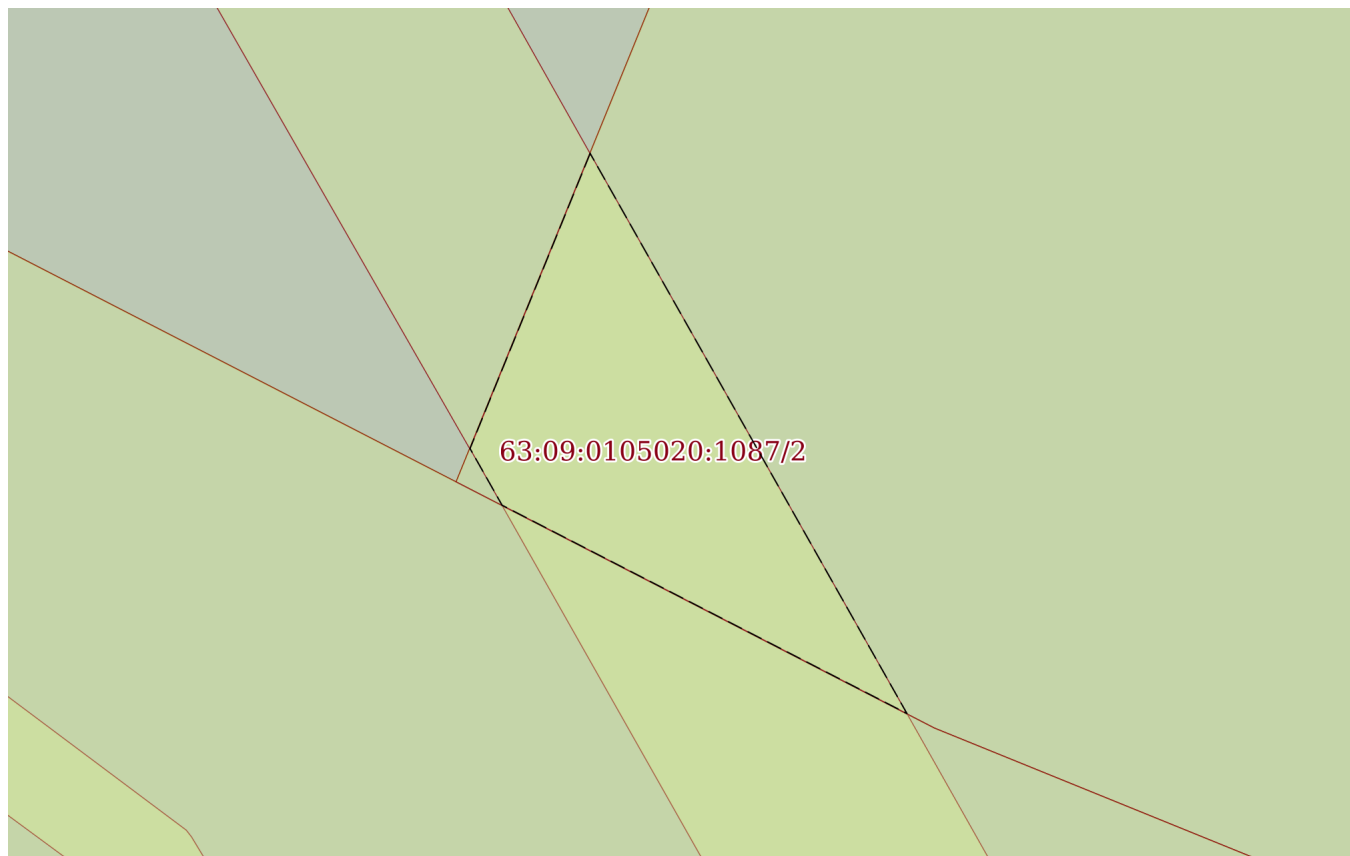
15.06.2023г. № КУВИ-001/2023-138237701

Кадастровый номер:

63:09:0105020:1087

План (чертеж, схема) части земельного участка

Учетный номер части: 63:09:0105020:1087/2



Масштаб 1:300

Условные обозначения:

ДОКУМЕНТ ПОДПИСАН
ЭЛЕКТРОННОЙ ПОДПИСЬЮ

Сертификат: 3094B7974B3CA8E1F07A347CFAD6FA78

Владелец: ФЕДЕРАЛЬНАЯ СЛУЖБА ГОСУДАРСТВЕННОЙ
РЕГИСТРАЦИИ, КАДАСТРА И КАРТОГРАФИИ
Действителен: с 17.05.2022 по 10.08.2023

полное наименование должности

инициалы, фамилия

Земельный участок

вид объекта недвижимости

Лист № 3 раздела 4

Всего листов раздела 4: 3

Всего разделов: 8

Всего листов выписки: 24

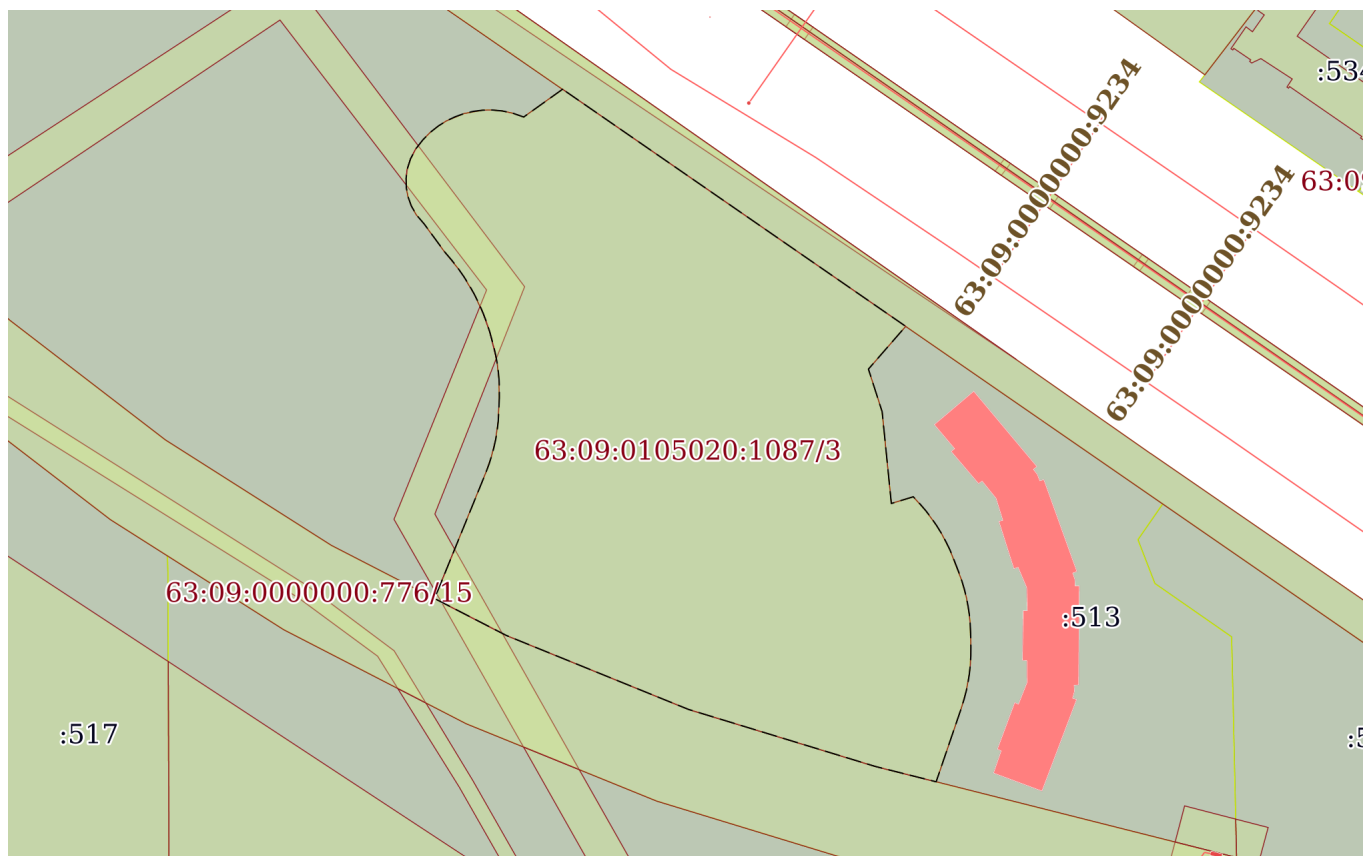
15.06.2023г. № КУВИ-001/2023-138237701

Кадастровый номер:

63:09:0105020:1087

План (чертеж, схема) части земельного участка

Учетный номер части: 63:09:0105020:1087/3



Масштаб 1:2000

Условные обозначения:



ДОКУМЕНТ ПОДПИСАН
ЭЛЕКТРОННОЙ ПОДПИСЬЮ

Сертификат: 3094В7974ВЗСА8Е1F07А347СFAD6FА78

Владелец: ФЕДЕРАЛЬНАЯ СЛУЖБА ГОСУДАРСТВЕННОЙ

РЕГИСТРАЦИИ, КАДАСТРА И КАРТОГРАФИИ

Действителен: с 17.05.2022 по 10.08.2023

полное наименование должности

инициалы, фамилия

Выписка из Единого государственного реестра недвижимости об объекте недвижимости
Сведения о частях земельного участка

Земельный участок			
вид объекта недвижимости			
Лист № 1 раздела 4.1	Всего листов раздела 4.1: 1	Всего разделов: 8	Всего листов выписки: 24
15.06.2023г. № КУВИ-001/2023-138237701			
Кадастровый номер:		63:09:0105020:1087	
Учетный номер части	Площадь, м2	Содержание ограничения в использовании или ограничения права на объект недвижимости или обременения объекта недвижимости	
1	2	3	
63:09:0105020:1087/1	482	данные отсутствуют	
63:09:0105020:1087/2	143	данные отсутствуют	
63:09:0105020:1087/3	17252	данные отсутствуют	

полное наименование должности	 <p>ДОКУМЕНТ ПОДПИСАН ЭЛЕКТРОННОЙ ПОДПИСЬЮ</p> <p>Сертификат: 3094B7974B3CA8E1F07A347CFAD6FA78 Владелец: ФЕДЕРАЛЬНАЯ СЛУЖБА ГОСУДАРСТВЕННОЙ РЕГИСТРАЦИИ, КАДАСТРА И КАРТОГРАФИИ Действителен: с 17.05.2022 по 10.08.2023</p>	инициалы, фамилия

Выписка из Единого государственного реестра недвижимости об объекте недвижимости

Сведения о частях земельного участка

Земельный участок			
вид объекта недвижимости			
Лист № 1 раздела 4.2	Всего листов раздела 4.2: 6	Всего разделов: 8	Всего листов выписки: 24
15.06.2023г. № КУВИ-001/2023-138237701			
Кадастровый номер:		63:09:0105020:1087	

Сведения о характерных точках границы части (частей) земельного участка				
Учетный номер части: 63:09:0105020:1087/1				
Система координат МСК-63				
Номер точки	Координаты, м		Описание закрепления на местности	Средняя квадратичная погрешность определения координат характерных точек границ земельного участка, м
	X	Y		
1	2	3	4	5
1	421285.71	1314992.28	Закрепление отсутствует	0.1
2	421266.51	1314984.71	Закрепление отсутствует	0.1
3	421267.07	1314984.6	Закрепление отсутствует	0.1
4	421269.18	1314984.12	Закрепление отсутствует	0.1
5	421270.8	1314983.69	Закрепление отсутствует	0.1
6	421273.51	1314982.96	Закрепление отсутствует	0.1
7	421276.15	1314982.1	Закрепление отсутствует	0.1
8	421278.72	1314981.12	Закрепление отсутствует	0.1
9	421280.48	1314980.37	Закрепление отсутствует	0.1
10	421284.83	1314982.12	Закрепление отсутствует	0.1
11	421312.99	1314960.57	Закрепление отсутствует	0.1
12	421314.78	1314960.51	Закрепление отсутствует	0.1
13	421317.35	1314960.86	Закрепление отсутствует	0.1
14	421319.98	1314961.7	Закрепление отсутствует	0.1
15	421322.67	1314963.13	Закрепление отсутствует	0.1
16	421323.48	1314963.78	Закрепление отсутствует	0.1
1	421285.71	1314992.28	Закрепление отсутствует	0.1

полное наименование должности	 ДОКУМЕНТ ПОДПИСАН ЭЛЕКТРОННОЙ ПОДПИСЬЮ	инициалы, фамилия
	Сертификат: 3094B7974B3CA8E1F07A347CFAD6FA78 Владелец: ФЕДЕРАЛЬНАЯ СЛУЖБА ГОСУДАРСТВЕННОЙ РЕГИСТРАЦИИ, КАДАСТРА И КАРТОГРАФИИ Действителен: с 17.05.2022 по 10.08.2023	

Земельный участок			
вид объекта недвижимости			
Лист № 2 раздела 4.2	Всего листов раздела 4.2: 6	Всего разделов: 8	Всего листов выписки: 24

15.06.2023г. № КУВИ-001/2023-138237701

Кадастровый номер: 63:09:0105020:1087

Сведения о характерных точках границы части (частей) земельного участка				
Учетный номер части: 63:09:0105020:1087/2				
Система координат МСК-63				
Номер точки	Координаты, м		Описание закрепления на местности	Средняя квадратичная погрешность определения координат характерных точек границ земельного участка, м
	X	Y		
1	2	3	4	5
1	421215.29	1314973.54	Закрепление отсутствует	0.1
2	421192.76	1314986.28	Закрепление отсутствует	0.1
3	421201.14	1314970	Закрепление отсутствует	0.1
4	421203.42	1314968.71	Закрепление отсутствует	0.1
1	421215.29	1314973.54	Закрепление отсутствует	0.1



ДОКУМЕНТ ПОДПИСАН
ЭЛЕКТРОННОЙ ПОДПИСЬЮ

Сертификат: 3094B7974B3CA8E1F07A347CFAD6FA78

Владелец: ФЕДЕРАЛЬНАЯ СЛУЖБА ГОСУДАРСТВЕННОЙ

РЕГИСТРАЦИИ, КАДАСТРА И КАРТОГРАФИИ

Действителен: с 17.05.2022 по 10.08.2023

полное наименование должности

инициалы, фамилия

Земельный участок

вид объекта недвижимости

Лист № 3 раздела 4.2

Всего листов раздела 4.2: 6

Всего разделов: 8

Всего листов выписки: 24

15.06.2023г. № КУВИ-001/2023-138237701

Кадастровый номер:

63:09:0105020:1087

Сведения о характерных точках границы части (частей) земельного участка

Учетный номер части: 63:09:0105020:1087/3

Система координат МСК-63

Номер точки	Координаты, м		Описание закрепления на местности	Средняя квадратичная погрешность определения координат характерных точек границ земельного участка, м
	X	Y		
1	2	3	4	5
1	421338.65	1315002.46	Закрепление отсутствует	0.1
2	421314.14	1315037.92	Закрепление отсутствует	0.1
3	421275.07	1315094.44	Закрепление отсутствует	0.1
4	421263.6	1315084.45	Закрепление отсутствует	0.1
5	421253.08	1315087.83	Закрепление отсутствует	0.1
6	421252.21	1315088.12	Закрепление отсутствует	0.1
7	421227.56	1315090.59	Закрепление отсутствует	0.1
8	421229.36	1315096.47	Закрепление отсутствует	0.1
9	421227.54	1315098.19	Закрепление отсутствует	0.1
10	421225.65	1315099.81	Закрепление отсутствует	0.1
11	421223.68	1315101.32	Закрепление отсутствует	0.1
12	421221.65	1315102.72	Закрепление отсутствует	0.1
13	421219.55	1315104.02	Закрепление отсутствует	0.1
14	421217.38	1315105.2	Закрепление отсутствует	0.1
15	421215.14	1315106.29	Закрепление отсутствует	0.1
16	421212.81	1315107.25	Закрепление отсутствует	0.1
17	421209.22	1315108.64	Закрепление отсутствует	0.1
18	421206.97	1315109.44	Закрепление отсутствует	0.1
19	421204.69	1315110.14	Закрепление отсутствует	0.1
20	421202.38	1315110.71	Закрепление отсутствует	0.1
21	421200.07	1315111.16	Закрепление отсутствует	0.1
22	421197.71	1315111.51	Закрепление отсутствует	0.1
23	421195.35	1315111.72	Закрепление отсутствует	0.1
24	421192.95	1315111.84	Закрепление отсутствует	0.1



ДОКУМЕНТ ПОДПИСАН
ЭЛЕКТРОННОЙ ПОДПИСЬЮ

Сертификат: 3094B7974B3CA8E1F07A347CFAD6FA78

Владелец: ФЕДЕРАЛЬНАЯ СЛУЖБА ГОСУДАРСТВЕННОЙ

РЕГИСТРАЦИИ, КАДАСТРА И КАРТОГРАФИИ

Действителен: с 17.05.2022 по 10.08.2023

полное наименование должности

инициалы, фамилия

Земельный участок

вид объекта недвижимости

Лист № 4 раздела 4.2

Всего листов раздела 4.2: 6

Всего разделов: 8

Всего листов выписки: 24

15.06.2023г. № КУВИ-001/2023-138237701

Кадастровый номер:

63:09:0105020:1087

1	2	3	4	5
25	421189.1	1315111.92	Закрепление отсутствует	0.1
26	421186.7	1315111.9	Закрепление отсутствует	0.1
27	421184.32	1315111.77	Закрепление отсутствует	0.1
28	421181.95	1315111.52	Закрепление отсутствует	0.1
29	421179.6	1315111.15	Закрепление отсутствует	0.1
30	421177.27	1315110.67	Закрепление отсутствует	0.1
31	421174.97	1315110.07	Закрепление отсутствует	0.1
32	421172.67	1315109.35	Закрепление отсутствует	0.1
33	421152.94	1315102.6	Закрепление отсутствует	0.1
34	421157.05	1315086.3	Закрепление отсутствует	0.1
35	421172.34	1315036.23	Закрепление отсутствует	0.1
36	421175.19	1315029.17	Закрепление отсутствует	0.1
37	421188.85	1314995.56	Закрепление отсутствует	0.1
38	421192.18	1314987.38	Закрепление отсутствует	0.1
39	421202.08	1314968.15	Закрепление отсутствует	0.1
40	421235.77	1314981.87	Закрепление отсутствует	0.1
41	421238.02	1314982.72	Закрепление отсутствует	0.1
42	421240.29	1314983.44	Закрепление отсутствует	0.1
43	421242.58	1314984.06	Закрепление отсутствует	0.1
44	421243.36	1314984.23	Закрепление отсутствует	0.1
45	421244.89	1314984.56	Закрепление отсутствует	0.1
46	421247.24	1314984.94	Закрепление отсутствует	0.1
47	421249.6	1314985.21	Закрепление отсутствует	0.1
48	421252	1314985.35	Закрепление отсутствует	0.1
49	421255.84	1314985.5	Закрепление отсутствует	0.1
50	421258.51	1314985.52	Закрепление отсутствует	0.1
51	421260.67	1314985.44	Закрепление отсутствует	0.1
52	421262.82	1314985.25	Закрепление отсутствует	0.1
53	421264.95	1314984.97	Закрепление отсутствует	0.1



ДОКУМЕНТ ПОДПИСАН
ЭЛЕКТРОННОЙ ПОДПИСЬЮ

Сертификат: 3094B7974B3CA8E1F07A347CFAD6FA78

Владелец: ФЕДЕРАЛЬНАЯ СЛУЖБА ГОСУДАРСТВЕННОЙ

РЕГИСТРАЦИИ, КАДАСТРА И КАРТОГРАФИИ

Действителен: с 17.05.2022 по 10.08.2023

полное наименование должности

инициалы, фамилия

Земельный участок

вид объекта недвижимости

Лист № 5 раздела 4.2

Всего листов раздела 4.2: 6

Всего разделов: 8

Всего листов выписки: 24

15.06.2023г. № КУВИ-001/2023-138237701

Кадастровый номер:

63:09:0105020:1087

1	2	3	4	5
54	421267.07	1314984.6	Закрепление отсутствует	0.1
55	421269.18	1314984.12	Закрепление отсутствует	0.1
56	421270.8	1314983.69	Закрепление отсутствует	0.1
57	421273.51	1314982.96	Закрепление отсутствует	0.1
58	421276.15	1314982.1	Закрепление отсутствует	0.1
59	421278.72	1314981.12	Закрепление отсутствует	0.1
60	421281.23	1314980.02	Закрепление отсутствует	0.1
61	421283.68	1314978.8	Закрепление отсутствует	0.1
62	421286.06	1314977.47	Закрепление отсутствует	0.1
63	421288.38	1314976.01	Закрепление отсутствует	0.1
64	421290.64	1314974.44	Закрепление отсутствует	0.1
65	421292.83	1314972.74	Закрепление отсутствует	0.1
66	421294.96	1314970.91	Закрепление отсутствует	0.1
67	421302.49	1314965.39	Закрепление отсутствует	0.1
68	421304.99	1314963.26	Закрепление отсутствует	0.1
69	421307.36	1314961.91	Закрепление отсутствует	0.1
70	421309.8	1314961.04	Закрепление отсутствует	0.1
71	421312.26	1314960.57	Закрепление отсутствует	0.1
72	421314.78	1314960.51	Закрепление отсутствует	0.1
73	421317.35	1314960.86	Закрепление отсутствует	0.1
74	421319.98	1314961.7	Закрепление отсутствует	0.1
75	421322.67	1314963.13	Закрепление отсутствует	0.1
76	421325.11	1314965.04	Закрепление отсутствует	0.1
77	421327.13	1314967.05	Закрепление отсутствует	0.1
78	421328.81	1314969.18	Закрепление отсутствует	0.1
79	421330.19	1314971.39	Закрепление отсутствует	0.1
80	421331.28	1314973.69	Закрепление отсутствует	0.1
81	421332.13	1314976.06	Закрепление отсутствует	0.1
82	421332.71	1314978.5	Закрепление отсутствует	0.1



ДОКУМЕНТ ПОДПИСАН
ЭЛЕКТРОННОЙ ПОДПИСЬЮ

Сертификат: 3094B7974B3CA8E1F07A347CFAD6FA78

Владелец: ФЕДЕРАЛЬНАЯ СЛУЖБА ГОСУДАРСТВЕННОЙ

РЕГИСТРАЦИИ, КАДАСТРА И КАРТОГРАФИИ

Действителен: с 17.05.2022 по 10.08.2023

полное наименование должности

инициалы, фамилия

Земельный участок

вид объекта недвижимости

Лист № 6 раздела 4.2

Всего листов раздела 4.2: 6

Всего разделов: 8

Всего листов выписки: 24

15.06.2023г. № КУВИ-001/2023-138237701

Кадастровый номер:

63:09:0105020:1087

1	2	3	4	5
83	421333.03	1314981.02	Закрепление отсутствует	0.1
84	421333.08	1314983.63	Закрепление отсутствует	0.1
85	421332.82	1314986.32	Закрепление отсутствует	0.1
86	421332.22	1314989.12	Закрепление отсутствует	0.1
87	421331.2	1314992.04	Закрепление отсутствует	0.1
1	421338.65	1315002.46	Закрепление отсутствует	0.1



ДОКУМЕНТ ПОДПИСАН
ЭЛЕКТРОННОЙ ПОДПИСЬЮ

Сертификат: 3094В7974ВЗСА8Е1F07А347СFAD6FA78

Владелец: ФЕДЕРАЛЬНАЯ СЛУЖБА ГОСУДАРСТВЕННОЙ

РЕГИСТРАЦИИ, КАДАСТРА И КАРТОГРАФИИ

Действителен: с 17.05.2022 по 10.08.2023

полное наименование должности

инициалы, фамилия