

Филиал публично-правовой компании "Роскадастр" по Самарской области

полное наименование органа регистрации прав

Выписка из Единого государственного реестра недвижимости об объекте недвижимости

Сведения о характеристиках объекта недвижимости

На основании запроса от 15.06.2023, поступившего на рассмотрение 15.06.2023, сообщаем, что согласно записям Единого государственного реестра недвижимости:

Раздел 1 Лист 1

Земельный участок			
вид объекта недвижимости			

Лист № 1 раздела 1	Всего листов раздела 1: 3	Всего разделов: 7	Всего листов выписки: 10
--------------------	---------------------------	-------------------	--------------------------

15.06.2023г. № КУВИ-001/2023-138237707	
Кадастровый номер:	63:09:0102152:88
Номер кадастрового квартала:	63:09:0102152
Дата присвоения кадастрового номера:	07.04.2007

Ранее присвоенный государственный учетный номер:	данные отсутствуют
Местоположение:	Местоположение установлено относительно ориентира, расположенного в границах участка. Почтовый адрес ориентира: Российская Федерация, Самарская область, г. Тольятти, Автозаводский р-н, ул. Борковская санитарно-защитная зона Автозаводского промузла.
Площадь:	5535 +/- 26.04
Кадастровая стоимость, руб.:	11507098.95
Кадастровые номера расположенных в пределах земельного участка объектов недвижимости:	данные отсутствуют
Кадастровые номера объектов недвижимости, из которых образован объект недвижимости:	данные отсутствуют
Кадастровые номера образованных объектов недвижимости:	данные отсутствуют
Категория земель:	Земли населенных пунктов
Виды разрешенного использования:	склады (6.9)
Сведения о кадастровом инженере:	данные отсутствуют
Сведения о лесах, водных объектах и об иных природных объектах, расположенных в пределах земельного участка:	данные отсутствуют
Сведения о том, что земельный участок полностью расположен в границах зоны с особыми условиями использования территории, территории объекта культурного наследия, публичного сервитута:	данные отсутствуют

полное наименование должности	 ДОКУМЕНТ ПОДПИСАН ЭЛЕКТРОННОЙ ПОДПИСЬЮ Сертификат: 3094B7974B3CA8E1F07A347CFAD6FA78 Владелец: ФЕДЕРАЛЬНАЯ СЛУЖБА ГОСУДАРСТВЕННОЙ РЕГИСТРАЦИИ, КАДАСТРА И КАРТОГРАФИИ Действителен: с 17.05.2022 по 10.08.2023	инициалы, фамилия

Земельный участок			
вид объекта недвижимости			
Лист № 2 раздела 1	Всего листов раздела 1: 3	Всего разделов: 7	Всего листов выписки: 10
15.06.2023г. № КУВИ-001/2023-138237707			
Кадастровый номер:		63:09:0102152:88	
Сведения о том, что земельный участок расположен в границах особой экономической зоны, территории опережающего социально-экономического развития, зоны территориального развития в Российской Федерации, игровой зоны:		данные отсутствуют	
Сведения о том, что земельный участок расположен в границах особо охраняемой природной территории, охотничьих угодий, лесничеств:		данные отсутствуют	
Сведения о результатах проведения государственного земельного надзора:		данные отсутствуют	
Сведения о расположении земельного участка в границах территории, в отношении которой утвержден проект межевания территории:		данные отсутствуют	
Условный номер земельного участка:		данные отсутствуют	
Сведения о принятии акта и (или) заключении договора, предусматривающих предоставление в соответствии с земельным законодательством исполнительным органом государственным органом власти или органом местного самоуправления, находящегося в государственной или муниципальной собственности земельного участка для строительства наемного дома социального использования или наемного дома коммерческого использования:		данные отсутствуют	
Сведения о том, что земельный участок или земельные участки образованы на основании решения об изъятии земельного участка и (или) расположенного на нем объекта недвижимости для государственных или муниципальных нужд:		данные отсутствуют	
Сведения о том, что земельный участок образован из земель или земельного участка, государственная собственность на которые не разграничена:		данные отсутствуют	
Сведения о наличии земельного спора о местоположении границ земельных участков:		данные отсутствуют	
Статус записи об объекте недвижимости:		Сведения об объекте недвижимости имеют статус "актуальные, ранее учтенные"	
Особые отметки:		Сведения об ограничениях права на объект недвижимости, обременениях данного объекта, не зарегистрированных в реестре прав, ограничений прав и обременений недвижимого имущества: вид ограничения (обременения): ограничения прав на земельный участок, предусмотренные статьей 56	



ДОКУМЕНТ ПОДПИСАН
ЭЛЕКТРОННОЙ ПОДПИСЬЮ

Сертификат: 3094B7974B3CA8E1F07A347CFAD6FA78

Владелец: ФЕДЕРАЛЬНАЯ СЛУЖБА ГОСУДАРСТВЕННОЙ

РЕГИСТРАЦИИ, КАДАСТРА И КАРТОГРАФИИ

Действителен: с 17.05.2022 по 10.08.2023

полное наименование должности

инициалы, фамилия

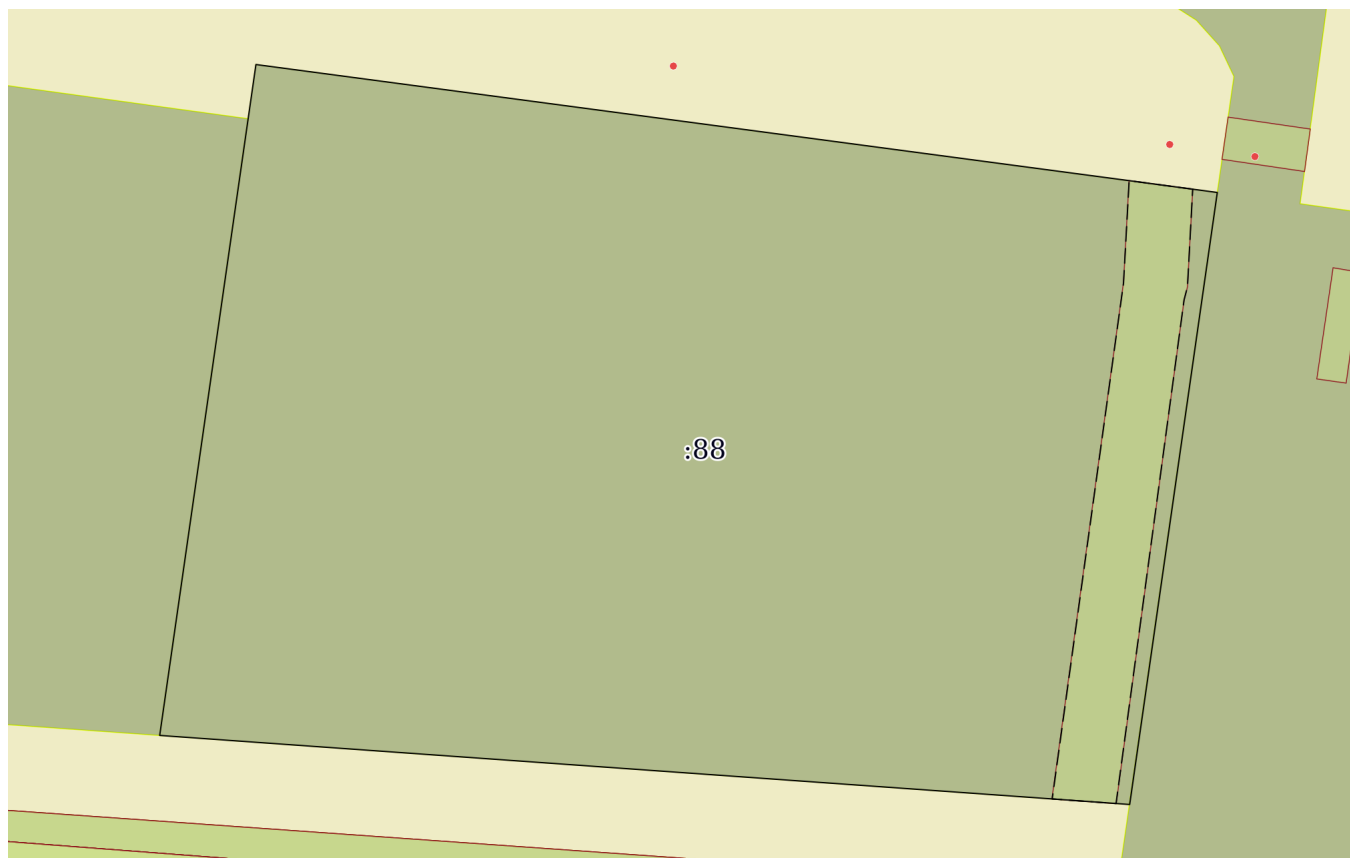
Земельный участок			
вид объекта недвижимости			
Лист № 3 раздела 1	Всего листов раздела 1: 3	Всего разделов: 7	Всего листов выписки: 10
15.06.2023г. № КУВИ-001/2023-138237707			
Кадастровый номер:		63:09:0102152:88	
		Земельного кодекса Российской Федерации; срок действия: с 11.12.2018; реквизиты документа-основания: свидетельство о государственной регистрации права от 18.12.2015 № 63-63/009-63/009/701/2015-2383/1 выдан: Управление Федеральной службы государственной регистрации, кадастра и картографии по Самарской области (Управление Росреестра по Самарской области). вид ограничения (обременения): прочие ограничения прав и обременения объекта недвижимости; срок действия не установлен; реквизиты документа-основания: описание земельного участка № б/н. Сведения, необходимые для заполнения раздела: 2 - Сведения о зарегистрированных правах, отсутствуют.	
Получатель выписки:		Дубравина Наталья Александровна, действующий(ая) на основании документа "" Администрация городского округа Тольятти (Департамент информационных технологий и связи администрации городского округа Тольятти)	

полное наименование должности		ДОКУМЕНТ ПОДПИСАН	инициалы, фамилия
		ЭЛЕКТРОННОЙ ПОДПИСЬЮ	
	Сертификат: 3094B7974B3CA8E1F07A347CFAD6FA78		
	Владелец: ФЕДЕРАЛЬНАЯ СЛУЖБА ГОСУДАРСТВЕННОЙ		
	РЕГИСТРАЦИИ, КАДАСТРА И КАРТОГРАФИИ		
	Действителен: с 17.05.2022 по 10.08.2023		

Выписка из Единого государственного реестра недвижимости об объекте недвижимости
Описание местоположения земельного участка

Земельный участок			
вид объекта недвижимости			
Лист № 1 раздела 3	Всего листов раздела 3: 1	Всего разделов: 7	Всего листов выписки: 10
15.06.2023г. № КУВИ-001/2023-138237707			
Кадастровый номер:		63:09:0102152:88	


План (чертеж, схема) земельного участка



Масштаб 1:700

Условные обозначения:

полное наименование должности	инициалы, фамилия
-------------------------------	-------------------



ДОКУМЕНТ ПОДПИСАН
ЭЛЕКТРОННОЙ ПОДПИСЬЮ

Сертификат: 3094В7974ВЗСА8Е1F07А347СFAD6FA78
Владелец: ФЕДЕРАЛЬНАЯ СЛУЖБА ГОСУДАРСТВЕННОЙ
РЕГИСТРАЦИИ, КАДАСТРА И КАРТОГРАФИИ
Действителен: с 17.05.2022 по 10.08.2023

Выписка из Единого государственного реестра недвижимости об объекте недвижимости

Описание местоположения земельного участка

Земельный участок			
вид объекта недвижимости			
Лист № 1 раздела 3.1	Всего листов раздела 3.1: 1	Всего разделов: 7	Всего листов выписки: 10
15.06.2023г. № КУВИ-001/2023-138237707			
Кадастровый номер:		63:09:0102152:88	

Описание местоположения границ земельного участка							
№ п/п	Номер точки		Дирекционный угол	Горизонтальное проложение, м	Описание закрепления на местности	Кадастровые номера смежных участков	Сведения об адресах правообладателей смежных земельных участков
	начальная	конечная					
1	2	3	4	5	6	7	8
1	1.1.1	1.1.2	8°10.6'	5.13	данные отсутствуют	данные отсутствуют	данные отсутствуют
2	1.1.2	1.1.3	97°34.7'	82.65	данные отсутствуют	данные отсутствуют	данные отсутствуют
3	1.1.3	1.1.4	97°38.7'	6.01	данные отсутствуют	данные отсутствуют	данные отсутствуют
4	1.1.4	1.1.5	97°38.6'	2.33	данные отсутствуют	данные отсутствуют	данные отсутствуют
5	1.1.5	1.1.6	188°8.6'	58.03	данные отсутствуют	63:09:0102152:646	данные отсутствуют
6	1.1.6	1.1.7	274°1.3'	1.28	данные отсутствуют	данные отсутствуют	данные отсутствуют
7	1.1.7	1.1.8	274°6.4'	6.01	данные отсутствуют	данные отсутствуют	данные отсутствуют
8	1.1.8	1.1.9	274°4.3'	83.95	данные отсутствуют	данные отсутствуют	данные отсутствуют
9	1.1.9	1.1.1	8°9.5'	58.48	данные отсутствуют	63:09:0102152:53	данные отсутствуют



ДОКУМЕНТ ПОДПИСАН
ЭЛЕКТРОННОЙ ПОДПИСЬЮ

Сертификат: 3094B7974B3CA8E1F07A347CFAD6FA78

Владелец: ФЕДЕРАЛЬНАЯ СЛУЖБА ГОСУДАРСТВЕННОЙ
РЕГИСТРАЦИИ, КАДАСТРА И КАРТОГРАФИИ
Действителен: с 17.05.2022 по 10.08.2023

полное наименование должности

инициалы, фамилия

Выписка из Единого государственного реестра недвижимости об объекте недвижимости

Описание местоположения земельного участка

Земельный участок			
вид объекта недвижимости			
Лист № 1 раздела 3.2	Всего листов раздела 3.2: 1	Всего разделов: 7	Всего листов выписки: 10
15.06.2023г. № КУВИ-001/2023-138237707			
Кадастровый номер:		63:09:0102152:88	

Сведения о характерных точках границы земельного участка				
Система координат МСК-63				
Номер точки	Координаты, м		Описание закрепления на местности	Средняя квадратичная погрешность определения координат характерных точек границ земельного участка, м
	X	Y		
1	2	3	4	5
1	425879.2	1317220.68	-	0.3
2	425884.28	1317221.41	-	0.3
3	425873.38	1317303.34	-	0.3
4	425872.58	1317309.3	-	0.3
5	425872.27	1317311.61	-	0.3
6	425814.83	1317303.39	-	0.3
7	425814.92	1317302.11	-	0.3
8	425815.35	1317296.12	-	0.3
9	425821.31	1317212.38	-	0.3
1	425879.2	1317220.68	-	0.3



ДОКУМЕНТ ПОДПИСАН
ЭЛЕКТРОННОЙ ПОДПИСЬЮ

Сертификат: 3094В7974ВЗСА8Е1F07А347CFAD6FA78

Владелец: ФЕДЕРАЛЬНАЯ СЛУЖБА ГОСУДАРСТВЕННОЙ
РЕГИСТРАЦИИ, КАДАСТРА И КАРТОГРАФИИ
Действителен: с 17.05.2022 по 10.08.2023

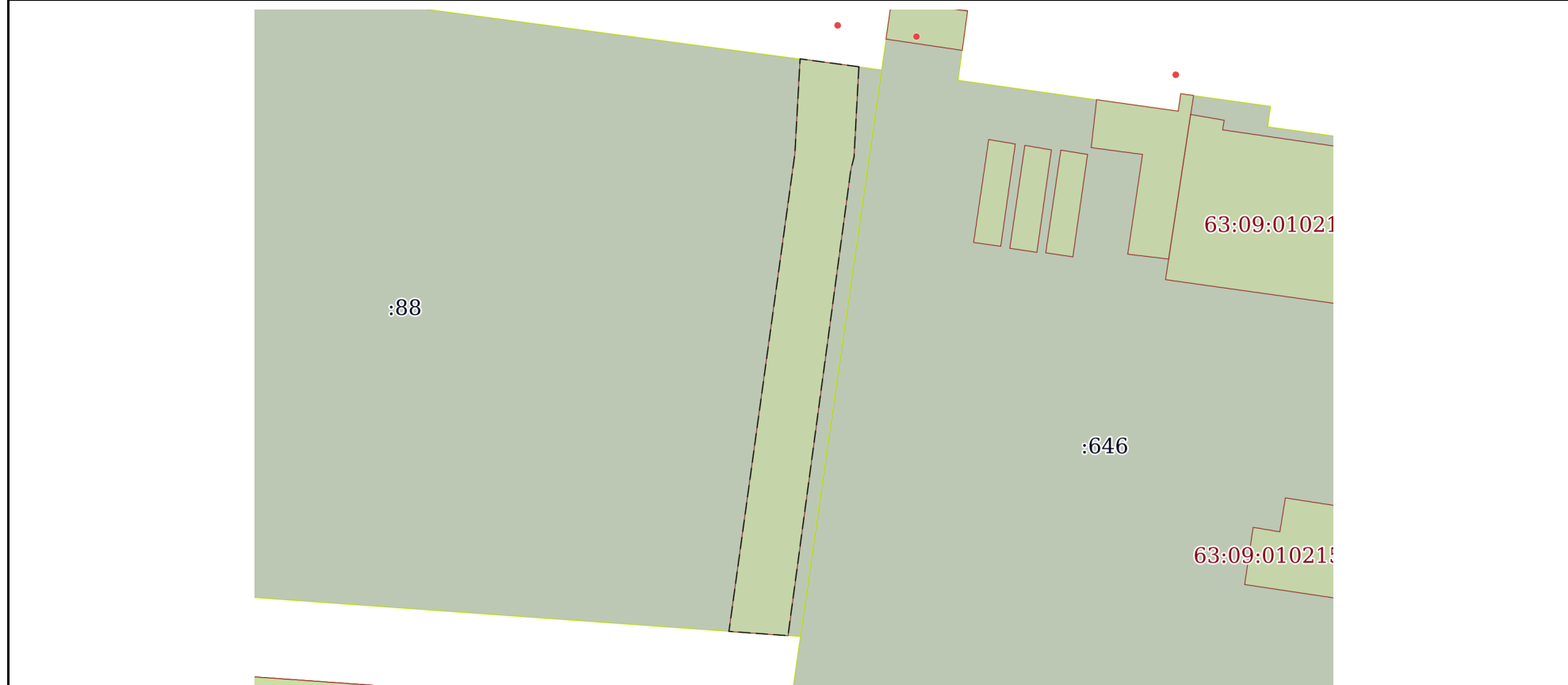
полное наименование должности

инициалы, фамилия

Выписка из Единого государственного реестра недвижимости об объекте недвижимости
Сведения о частях земельного участка

Земельный участок			
вид объекта недвижимости			
Лист № 1 раздела 4	Всего листов раздела 4: 1	Всего разделов: 7	Всего листов выписки: 10
15.06.2023г. № КУВИ-001/2023-138237707			
Кадастровый номер:		63:09:0102152:88	

План (чертеж, схема) части земельного участка Учетный номер части: 63:09:0102152:88/1



Масштаб 1:600 Условные обозначения:

полное наименование должности	 ДОКУМЕНТ ПОДПИСАН ЭЛЕКТРОННОЙ ПОДПИСЬЮ	инициалы, фамилия
	Сертификат: 3094В7974ВЗСА8Е1F07А347СFAD6FА78 Владелец: ФЕДЕРАЛЬНАЯ СЛУЖБА ГОСУДАРСТВЕННОЙ РЕГИСТРАЦИИ, КАДАСТРА И КАРТОГРАФИИ Действителен: с 17.05.2022 по 10.08.2023	

Выписка из Единого государственного реестра недвижимости об объекте недвижимости

Сведения о частях земельного участка

Земельный участок			
вид объекта недвижимости			
Лист № 1 раздела 4.1	Всего листов раздела 4.1: 2	Всего разделов: 7	Всего листов выписки: 10
15.06.2023г. № КУВИ-001/2023-138237707			
Кадастровый номер:		63:09:0102152:88	

Учетный номер части	Площадь, м2	Содержание ограничения в использовании или ограничения права на объект недвижимости или обременения объекта недвижимости
1	2	3
63:09:0102152:88/1	346	вид ограничения (обременения): прочие ограничения прав и обременения объекта недвижимости; Срок действия: не установлен; реквизиты документа-основания: описание земельного участка № б/н; Содержание ограничения (обременения): Выполнение обязательств по соблюдению установленных норм и правил в охранных зонах и коридорах инженерных коммуникаций (канализация) согласно СНиП 2.07.01-89, табл.№15, обеспечение свободного доступа в коридор инженерных коммуникаций ремонтно-эксплуатацию
	Весь	вид ограничения (обременения): ограничения прав на земельный участок, предусмотренные статьей 56 Земельного кодекса Российской Федерации; Срок действия: не установлен; реквизиты документа-основания: свидетельство о государственной регистрации права от 18.12.2015 № 63-63/009-63/009/701/2015-2383/1 выдан: Управление Федеральной службы государственной регистрации, кадастра и картографии по Самарской области (Управление Росреестра по Самарской области); Содержание ограничения (обременения): На основании Постановления №19 от 6.01.11983 "Об усилении мер по обеспечению сохранности метеорологической станции, осуществляющую наблюдение и контроль за состоянием природной среды" земельные участки (водные объекты), входящие в охранные зоны гидрометеорологических станций, не изымаются у землепользователей (водопользователей) и используются ими с соблюдением следующих требований: а) в охранных зонах гидрометеорологических станций, входящих в перечень реперных климатических, морских береговых и устьевых станций вековой сети гидрометеорологических наблюдений, запрещается: возводить любые здания и сооружения; сооружать оросительные и осушительные системы; производить горные, строительные, монтажные, взрывные работы и планировку грунта; высаживать деревья, складировать удобрения, устраивать свалки, выливать растворы кислот, солей, щелочей; устраивать стоянки автомобильного и водного транспорта, тракторов и других машин и механизмов; сооружать причалы и пристани; перемещать и производить засыпку и поломку опознавательных и сигнальных знаков, контрольно-измерительных пунктов; бросать якоря, проходить с отданными якорями, цепями, лотами, волокушами и тралами, производить дноуглубительные и землечерпательные работы; выделять рыбопромысловые участки, производить добычу рыбы, а также водных животных и растений; б) в охранных зонах гидрометеорологических станций, не входящих в перечень реперных климатических, морских береговых и устьевых станций вековой сети гидрометеорологических наблюдений, работы, указанные в подпункте "а" могут производиться только с согласия республиканских или территориальных управлений по гидрометеорологии и контролю природной среды или



ДОКУМЕНТ ПОДПИСАН
ЭЛЕКТРОННОЙ ПОДПИСЬЮ

Сертификат: 3094В7974ВЗСА8Е1F07А347СFAD6FА78

Владелец: ФЕДЕРАЛЬНАЯ СЛУЖБА ГОСУДАРСТВЕННОЙ
РЕГИСТРАЦИИ, КАДАСТРА И КАРТОГРАФИИ
Действителен: с 17.05.2022 по 10.08.2023

полное наименование должности

инициалы, фамилия

Земельный участок			
вид объекта недвижимости			
Лист № 2 раздела 4.1	Всего листов раздела 4.1: 2	Всего разделов: 7	Всего листов выписки: 10
15.06.2023г. № КУВИ-001/2023-138237707			
Кадастровый номер:		63:09:0102152:88	
соответствующих органов других министерств и ведомств, в систему которых входят эти гидрометеорологические станции.; Реестровый номер границы: 63.09.2.474			

полное наименование должности	 ДОКУМЕНТ ПОДПИСАН ЭЛЕКТРОННОЙ ПОДПИСЬЮ Сертификат: 3094B7974B3CA8E1F07A347CFAD6FA78 Владелец: ФЕДЕРАЛЬНАЯ СЛУЖБА ГОСУДАРСТВЕННОЙ РЕГИСТРАЦИИ, КАДАСТРА И КАРТОГРАФИИ Действителен: с 17.05.2022 по 10.08.2023	инициалы, фамилия
-------------------------------	---------------------------------------------------------------------------------------------------------------------------------------------------------------------------------------------------------------------------------------------------------------------------------------------------------------------	-------------------

Выписка из Единого государственного реестра недвижимости об объекте недвижимости

Сведения о частях земельного участка

Земельный участок			
вид объекта недвижимости			
Лист № 1 раздела 4.2	Всего листов раздела 4.2: 1	Всего разделов: 7	Всего листов выписки: 10
15.06.2023г. № КУВИ-001/2023-138237707			
Кадастровый номер:		63:09:0102152:88	

Сведения о характерных точках границы части (частей) земельного участка				
Учетный номер части: 63:09:0102152:88/1				
Система координат МСК-63				
Номер точки	Координаты, м		Описание закрепления на местности	Средняя квадратичная погрешность определения координат характерных точек границ земельного участка, м
	X	Y		
1	2	3	4	5
1	425872.58	1317309.3	-	0.3
2	425863.42	1317308.81	-	0.3
3	425862.18	1317308.49	-	0.3
4	425814.92	1317302.11	-	0.3
5	425815.35	1317296.12	-	0.3
6	425863.75	1317302.81	-	0.3
7	425873.38	1317303.34	-	0.3
1	425872.58	1317309.3	-	0.3



ДОКУМЕНТ ПОДПИСАН
ЭЛЕКТРОННОЙ ПОДПИСЬЮ

Сертификат: 3094B7974B3CA8E1F07A347CFAD6FA78

Владелец: ФЕДЕРАЛЬНАЯ СЛУЖБА ГОСУДАРСТВЕННОЙ
РЕГИСТРАЦИИ, КАДАСТРА И КАРТОГРАФИИ
Действителен: с 17.05.2022 по 10.08.2023

полное наименование должности

инициалы, фамилия