

ФГИС ЕГРН

полное наименование органа регистрации прав

Раздел 1

Выписка из Единого государственного реестра недвижимости об объекте недвижимости

Сведения о характеристиках объекта недвижимости

На основании запроса от 09.04.2019 г., поступившего на рассмотрение 09.04.2019 г., сообщаем, что согласно записям Единого государственного реестра недвижимости:

| | | | |
|---------------------------------------|--------------------------------------|---------------------------|----------------------------|
| Земельный участок | | | |
| (вид объекта недвижимости) | | | |
| Лист № ____ Раздела 1 | Всего листов раздела 1 : ____ | Всего разделов: ____ | Всего листов выписки: ____ |
| 09.04.2019 № 99/2019/255578004 | | | |
| Кадастровый номер: | | 63:09:0302051:4900 | |

| | |
|--|---|
| Номер кадастрового квартала: | 63:09:0302051 |
| Дата присвоения кадастрового номера: | 29.03.2019 |
| Ранее присвоенный государственный учетный номер: | данные отсутствуют |
| Адрес: | установлено относительно ориентира, расположенного в границах участка. Почтовый адрес ориентира: Российская Федерация, Самарская область, городской округ Тольятти, г. Тольятти, улица Ларина, земельный участок №191А |
| Площадь: | 5497 +/- 26кв. м |
| Кадастровая стоимость, руб.: | 19958452.63 |
| Кадастровые номера расположенных в пределах земельного участка объектов недвижимости: | данные отсутствуют |
| Кадастровые номера объектов недвижимости, из которых образован объект недвижимости: | данные отсутствуют |
| Кадастровые номера образованных объектов недвижимости: | данные отсутствуют |
| Сведения о включении объекта недвижимости в состав предприятия как имущественного комплекса: | |

| | | |
|-------------------------------|---------|-------------------|
| Государственный регистратор | | ФГИС ЕГРН |
| полное наименование должности | подпись | инициалы, фамилия |

М.П.

Выписка из Единого государственного реестра недвижимости об объекте недвижимости
Сведения о характеристиках объекта недвижимости

| | | |
|--|--|-----------------------------------|
| Земельный участок | | |
| <small>(вид объекта недвижимости)</small> | | |
| Лист № <u> </u> Раздела <u>1</u> | Всего листов раздела <u>1</u> : <u> </u> | Всего разделов: <u> </u> |
| 09.04.2019 № 99/2019/255578004 | | Всего листов выписки: <u> </u> |
| Кадастровый номер: | | 63:09:0302051:4900 |
| Категория земель: | Земли населённых пунктов | |
| Виды разрешенного использования: | Автомобильный транспорт (7.2), Обслуживание автотранспорта (4.9) | |
| Сведения о кадастровом инженере: | Артемьев Николай Викторович №63-15-920 | |
| Сведения о лесах, водных объектах и об иных природных объектах, расположенных в пределах земельного участка: | данные отсутствуют | |
| Сведения о том, что земельный участок полностью или частично расположен в границах зоны с особыми условиями использования территории или территории объекта культурного наследия | данные отсутствуют | |
| Сведения о том, что земельный участок расположен в границах особой экономической зоны, территории опережающего социально-экономического развития, зоны территориального развития в Российской Федерации, игровой зоны: | данные отсутствуют | |
| Сведения о том, что земельный участок расположен в границах особо охраняемой природной территории, охотничьих угодий, лесничеств, лесопарков: | данные отсутствуют | |
| Сведения о результатах проведения государственного земельного надзора: | данные отсутствуют | |
| Сведения о расположении земельного участка в границах территории, в отношении которой утвержден проект межевания территории: | данные отсутствуют | |
| Государственный регистратор | | ФГИС ЕГРН |
| полное наименование должности | подпись | инициалы, фамилия |

М.П.

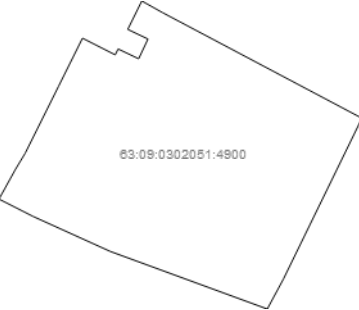
Выписка из Единого государственного реестра недвижимости об объекте недвижимости
Сведения о характеристиках объекта недвижимости

| | | |
|--|--|-----------------------------------|
| Земельный участок | | |
| <small>(вид объекта недвижимости)</small> | | |
| Лист № <u> </u> Раздела 1 | Всего листов раздела 1 : <u> </u> | Всего разделов: <u> </u> |
| 09.04.2019 № 99/2019/255578004 | | Всего листов выписки: <u> </u> |
| Кадастровый номер: | | 63:09:0302051:4900 |
| Условный номер земельного участка: | данные отсутствуют | |
| Сведения о принятии акта и (или) заключении договора, предусматривающих предоставление в соответствии с земельным законодательством исполнительным органом государственной власти или органом местного самоуправления находящегося в государственной или муниципальной собственности земельного участка для строительства наемного дома социального использования или наемного дома коммерческого использования: | данные отсутствуют | |
| Сведения о том, что земельный участок или земельные участки образованы на основании решения об изъятии земельного участка и (или) расположенного на нем объекта недвижимости для государственных или муниципальных нужд: | данные отсутствуют | |
| Сведения о том, что земельный участок образован из земель или земельного участка, государственная собственность на которые не разграничена: | данные отсутствуют | |
| Сведения о наличии земельного спора о местоположении границ земельных участков: | данные отсутствуют | |
| Статус записи об объекте недвижимости: | Сведения об объекте недвижимости имеют статус "актуальные" | |
| Особые отметки: | Сведения необходимые для заполнения раздела 2 отсутствуют. | |
| Получатель выписки: | АДМИНИСТРАЦИЯ ГОРОДСКОГО ОКРУГА ТОЛЬЯТТИ | |
| Государственный регистратор | | ФГИС ЕГРН |
| полное наименование должности | подпись | инициалы, фамилия |

М.П.

Выписка из Единого государственного реестра недвижимости об объекте недвижимости
Описание местоположения земельного участка

| | | | |
|---------------------------------------|---|-----------------------------|-----------------------------------|
| Земельный участок | | | |
| (вид объекта недвижимости) | | | |
| Лист № <u> </u> Раздела <u>3</u> | Всего листов раздела <u>3</u> : <u> </u> | Всего разделов: <u> </u> | Всего листов выписки: <u> </u> |
| 09.04.2019 № 99/2019/255578004 | | | |
| Кадастровый номер: | | 63:09:0302051:4900 | |

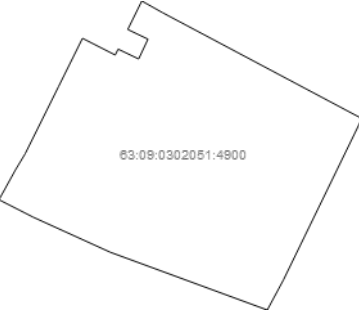
| | | | |
|--|-----------------------|--|--|
| План (чертеж, схема) земельного участка | | | |
|  | | | |
| Масштаб 1: данные отсутствуют | Условные обозначения: | | |

| | | |
|-------------------------------|---------|-------------------|
| Государственный регистратор | | ФГИС ЕГРН |
| полное наименование должности | подпись | инициалы, фамилия |

М.П.

Выписка из Единого государственного реестра недвижимости об объекте недвижимости
Описание местоположения земельного участка

| | | | |
|---------------------------------------|--------------------------------------|---------------------------|----------------------------|
| Земельный участок | | | |
| (вид объекта недвижимости) | | | |
| Лист № ____ Раздела <u>3</u> | Всего листов раздела <u>3</u> : ____ | Всего разделов: ____ | Всего листов выписки: ____ |
| 09.04.2019 № 99/2019/255578004 | | | |
| Кадастровый номер: | | 63:09:0302051:4900 | |

| | | | |
|--|-----------------------|--|--|
| План (чертеж, схема) земельного участка | | | |
|  | | | |
| Масштаб 1: данные отсутствуют | Условные обозначения: | | |

| | | |
|-------------------------------|---------|-------------------|
| Государственный регистратор | | ФГИС ЕГРН |
| полное наименование должности | подпись | инициалы, фамилия |

М.П.

Выписка из Единого государственного реестра недвижимости об объекте недвижимости
Описание местоположения земельного участка

| | | | |
|---|---|-----------------------------|-----------------------------------|
| Земельный участок | | | |
| <small>(вид объекта недвижимости)</small> | | | |
| Лист № <u> </u> Раздела 3.1 | Всего листов раздела 3.1 : <u> </u> | Всего разделов: <u> </u> | Всего листов выписки: <u> </u> |
| 09.04.2019 № 99/2019/255578004 | | | |
| Кадастровый номер: | | 63:09:0302051:4900 | |

| Описание местоположения границ земельного участка | | | | | | | |
|---|-------------|----------|--------------------|------------------------------|-----------------------------------|-------------------------------------|---|
| Номер п/п | Номер точки | | Дирекционный угол | Горизонтальное проложение, м | Описание закрепления на местности | Кадастровые номера смежных участков | Сведения об адресах правообладателей смежных земельных участков |
| | начальная | конечная | | | | | |
| 1 | 2 | 3 | 4 | 5 | 6 | 7 | 8 |
| 1 | 1 | 2 | данные отсутствуют | данные отсутствуют | данные отсутствуют | данные отсутствуют | данные отсутствуют |
| 2 | 2 | 3 | данные отсутствуют | данные отсутствуют | данные отсутствуют | данные отсутствуют | данные отсутствуют |
| 3 | 3 | 4 | данные отсутствуют | данные отсутствуют | данные отсутствуют | данные отсутствуют | данные отсутствуют |
| 4 | 4 | 5 | данные отсутствуют | данные отсутствуют | данные отсутствуют | данные отсутствуют | данные отсутствуют |
| 5 | 5 | 6 | данные отсутствуют | данные отсутствуют | данные отсутствуют | данные отсутствуют | данные отсутствуют |
| 6 | 6 | 7 | данные отсутствуют | данные отсутствуют | данные отсутствуют | данные отсутствуют | данные отсутствуют |
| 7 | 7 | 8 | данные отсутствуют | данные отсутствуют | данные отсутствуют | данные отсутствуют | данные отсутствуют |
| 8 | 8 | 9 | данные отсутствуют | данные отсутствуют | данные отсутствуют | данные отсутствуют | данные отсутствуют |
| 9 | 9 | 10 | данные отсутствуют | данные отсутствуют | данные отсутствуют | данные отсутствуют | данные отсутствуют |
| 10 | 10 | 11 | данные отсутствуют | данные отсутствуют | данные отсутствуют | данные отсутствуют | данные отсутствуют |
| 11 | 11 | 12 | данные отсутствуют | данные отсутствуют | данные отсутствуют | данные отсутствуют | данные отсутствуют |
| 12 | 12 | 13 | данные отсутствуют | данные отсутствуют | данные отсутствуют | данные отсутствуют | данные отсутствуют |
| 13 | 13 | 14 | данные отсутствуют | данные отсутствуют | данные отсутствуют | данные отсутствуют | данные отсутствуют |
| 14 | 14 | 15 | данные отсутствуют | данные отсутствуют | данные отсутствуют | данные отсутствуют | данные отсутствуют |
| 15 | 15 | 16 | данные отсутствуют | данные отсутствуют | данные отсутствуют | данные отсутствуют | данные отсутствуют |

| | | |
|-------------------------------|---------|-------------------|
| Государственный регистратор | | ФГИС ЕГРН |
| полное наименование должности | подпись | инициалы, фамилия |

М.П.

Выписка из Единого государственного реестра недвижимости об объекте недвижимости
Описание местоположения земельного участка

| | | | |
|---------------------------------------|---|-----------------------------|-----------------------------------|
| Земельный участок | | | |
| (вид объекта недвижимости) | | | |
| Лист № <u> </u> Раздела 3.1 | Всего листов раздела 3.1 : <u> </u> | Всего разделов: <u> </u> | Всего листов выписки: <u> </u> |
| 09.04.2019 № 99/2019/255578004 | | | |
| Кадастровый номер: | | 63:09:0302051:4900 | |

| Описание местоположения границ земельного участка | | | | | | | |
|---|-------------|----------|--------------------|------------------------------|-----------------------------------|-------------------------------------|---|
| Номер п/п | Номер точки | | Дирекционный угол | Горизонтальное проложение, м | Описание закрепления на местности | Кадастровые номера смежных участков | Сведения об адресах правообладателей смежных земельных участков |
| | начальная | конечная | | | | | |
| 1 | 2 | 3 | 4 | 5 | 6 | 7 | 8 |
| 16 | 16 | 17 | данные отсутствуют | данные отсутствуют | данные отсутствуют | данные отсутствуют | данные отсутствуют |
| 17 | 17 | 1 | данные отсутствуют | данные отсутствуют | данные отсутствуют | данные отсутствуют | данные отсутствуют |

| | | |
|-------------------------------|---------|-------------------|
| Государственный регистратор | | ФГИС ЕГРН |
| полное наименование должности | подпись | инициалы, фамилия |

М.П.

Выписка из Единого государственного реестра недвижимости об объекте недвижимости
Описание местоположения земельного участка

| | | | |
|---|---|-----------------------------|-----------------------------------|
| Земельный участок | | | |
| <small>(вид объекта недвижимости)</small> | | | |
| Лист № <u> </u> Раздела 3.2 | Всего листов раздела 3.2 : <u> </u> | Всего разделов: <u> </u> | Всего листов выписки: <u> </u> |
| 09.04.2019 № 99/2019/255578004 | | | |
| Кадастровый номер: | | 63:09:0302051:4900 | |

| Сведения о характерных точках границы земельного участка | | | | |
|--|------------|------------|-----------------------------------|---|
| Система координат | | | | |
| Зона № | | | | |
| Номер точки | Координаты | | Описание закрепления на местности | Средняя квадратическая погрешность определения координат характерных точек границ земельного участка, м |
| | X | Y | | |
| 1 | 2 | 3 | 4 | 5 |
| 1 | 423461.4 | 1330049.83 | данные отсутствуют | 0.1 |
| 2 | 423466.54 | 1330039.72 | данные отсутствуют | 0.1 |
| 3 | 423475.33 | 1330044.59 | данные отсутствуют | 0.1 |
| 4 | 423480.04 | 1330047.44 | данные отсутствуют | 0.1 |
| 5 | 423499.67 | 1330057.22 | данные отсутствуют | 0.1 |
| 6 | 423513.9 | 1330064.3 | данные отсутствуют | 0.1 |
| 7 | 423509 | 1330073.93 | данные отсутствуют | 0.1 |
| 8 | 423510.73 | 1330074.79 | данные отсутствуют | 0.1 |
| 9 | 423507.84 | 1330080.83 | данные отсутствуют | 0.1 |
| 10 | 423513.65 | 1330083.58 | данные отсутствуют | 0.1 |
| 11 | 423516.49 | 1330077.63 | данные отсутствуют | 0.1 |
| 12 | 423524.85 | 1330081.76 | данные отсутствуют | 0.1 |
| 13 | 423521.45 | 1330087.82 | данные отсутствуют | 0.1 |
| 14 | 423490.35 | 1330146.55 | данные отсутствуют | 0.1 |
| 15 | 423442.97 | 1330123.43 | данные отсутствуют | 0.1 |

| | | |
|-------------------------------|---------|-------------------|
| Государственный регистратор | | ФГИС ЕГРН |
| полное наименование должности | подпись | инициалы, фамилия |

М.П.

Выписка из Единого государственного реестра недвижимости об объекте недвижимости
Описание местоположения земельного участка

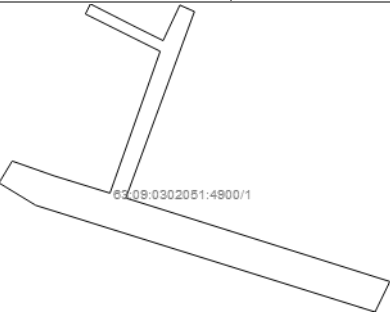
| | | | |
|---------------------------------------|---|-----------------------------|-----------------------------------|
| Земельный участок | | | |
| (вид объекта недвижимости) | | | |
| Лист № <u> </u> Раздела 3.2 | Всего листов раздела 3.2 : <u> </u> | Всего разделов: <u> </u> | Всего листов выписки: <u> </u> |
| 09.04.2019 № 99/2019/255578004 | | | |
| Кадастровый номер: | | 63:09:0302051:4900 | |

| Сведения о характерных точках границы земельного участка | | | | |
|--|------------|------------|-----------------------------------|---|
| Система координат | | | | |
| Зона № | | | | |
| Номер точки | Координаты | | Описание закрепления на местности | Средняя квадратическая погрешность определения координат характерных точек границ земельного участка, м |
| | X | Y | | |
| 1 | 2 | 3 | 4 | 5 |
| 16 | 423434.19 | 1330118.69 | данные отсутствуют | 0.1 |
| 17 | 423451.13 | 1330072.48 | данные отсутствуют | 0.1 |

| | | |
|-------------------------------|---------|-------------------|
| Государственный регистратор | | ФГИС ЕГРН |
| полное наименование должности | подпись | инициалы, фамилия |

М.П.

Выписка из Единого государственного реестра недвижимости об объекте недвижимости
Сведения о частях земельного участка

| | | | |
|--|--------------------------------------|--|----------------------------|
| Земельный участок | | | |
| (вид объекта недвижимости) | | | |
| Лист № ____ Раздела 4 | Всего листов раздела 4 : ____ | Всего разделов: ____ | Всего листов выписки: ____ |
| 09.04.2019 № 99/2019/255578004 | | | |
| Кадастровый номер: | | 63:09:0302051:4900 | |
| План (чертеж, схема) части земельного участка | | Учетный номер части: 63:09:0302051:4900/1 | |
|  | | | |
| Масштаб 1: данные отсутствуют | Условные обозначения: | | |
| Государственный регистратор | | ФГИС ЕГРН | |
| полное наименование должности | подпись | инициалы, фамилия | |

М.П.

Выписка из Единого государственного реестра недвижимости об объекте недвижимости
Сведения о частях земельного участка

| | | | |
|---------------------------------------|--------------------------------------|---------------------------|----------------------------|
| Земельный участок | | | |
| (вид объекта недвижимости) | | | |
| Лист № ____ Раздела 4 | Всего листов раздела 4 : ____ | Всего разделов: ____ | Всего листов выписки: ____ |
| 09.04.2019 № 99/2019/255578004 | | | |
| Кадастровый номер: | | 63:09:0302051:4900 | |

| | |
|--|--|
| План (чертеж, схема) части земельного участка | Учетный номер части: 63:09:0302051:4900/2 |
|  | |
| Масштаб 1: данные отсутствуют | Условные обозначения: |

| | | |
|-------------------------------|---------|-------------------|
| Государственный регистратор | | ФГИС ЕГРН |
| полное наименование должности | подпись | инициалы, фамилия |

М.П.

Выписка из Единого государственного реестра недвижимости об объекте недвижимости
Сведения о частях земельного участка

| | | | |
|---|---|-----------------------------|-----------------------------------|
| Земельный участок | | | |
| <small>(вид объекта недвижимости)</small> | | | |
| Лист № <u> </u> Раздела 4.1 | Всего листов раздела 4.1 : <u> </u> | Всего разделов: <u> </u> | Всего листов выписки: <u> </u> |
| 09.04.2019 № 99/2019/255578004 | | | |
| Кадастровый номер: | | 63:09:0302051:4900 | |

| Учетный номер части | Площадь (м ²) | Содержание ограничения в использовании или ограничения права на объект недвижимости или обременения объекта недвижимости |
|---------------------|---------------------------|--|
| 1 | 2 | 3 |
| 1 | 821 | Иные ограничения (обременения) прав |
| 2 | 5497 | Иные ограничения (обременения) прав, Постановление администрации г.о. Тольятти № 678-п/1 от 13.03.2019 |
| данные отсутствуют | весь | Ограничения прав на земельный участок, предусмотренные статьей 56 Земельного кодекса Российской Федерации, 63.09.2.296, - № 1059 от 24.12.2008 |
| данные отсутствуют | весь | Ограничения прав на земельный участок, предусмотренные статьей 56 Земельного кодекса Российской Федерации, 63.09.2.113, - № 1059 от 24.12.2008 |
| данные отсутствуют | весь | Ограничения прав на земельный участок, предусмотренные статьей 56 Земельного кодекса Российской Федерации, 63.09.2.258, - № 1059 от 24.12.2008 |
| данные отсутствуют | весь | Ограничения прав на земельный участок, предусмотренные статьей 56 Земельного кодекса Российской Федерации, 63.09.2.452, Постановление № 75 от 24.11.2014 |

| | | |
|-------------------------------|---------|-------------------|
| Государственный регистратор | | ФГИС ЕГРН |
| полное наименование должности | подпись | инициалы, фамилия |

М.П.

Выписка из Единого государственного реестра недвижимости об объекте недвижимости
Сведения о частях земельного участка

| Земельный участок | | | | |
|---|---------------|--|-----------------------------------|--|
| <small>(вид объекта недвижимости)</small> | | | | |
| Лист № ____ Раздела 4.2 | | Всего листов раздела 4.2 : ____ | | Всего разделов: ____ |
| Всего листов выписки: ____ | | | | |
| 09.04.2019 № 99/2019/255578004 | | | | |
| Кадастровый номер: | | | 63:09:0302051:4900 | |
| Сведения о характерных точках границы части (частей) земельного участка | | | | |
| Учетный номер части: 1 | | | | |
| Система координат: МСК-63 | | | | |
| Зона № | | | | |
| Номер точки | Координаты, м | | Описание закрепления на местности | Средняя квадратическая погрешность определения координат характерных точек границы части земельного участка, м |
| | X | Y | | |
| 1 | 2 | 3 | 4 | 5 |
| 3 | 423475.33 | 1330044.59 | данные отсутствуют | 0.1 |
| 4 | 423480.04 | 1330047.44 | данные отсутствуют | 0.1 |
| 6 | 423513.9 | 1330064.3 | данные отсутствуют | 0.1 |
| 7 | 423509 | 1330073.93 | данные отсутствуют | 0.1 |
| 9 | 423507.84 | 1330080.83 | данные отсутствуют | 0.1 |
| 10 | 423513.65 | 1330083.58 | данные отсутствуют | 0.1 |
| 18 | 423447.51 | 1330125.65 | данные отсутствуют | 0.1 |
| 18 | 423447.51 | 1330125.65 | данные отсутствуют | 0.1 |
| 19 | 423454.07 | 1330128.85 | данные отсутствуют | 0.1 |
| 20 | 423472.08 | 1330071.93 | данные отсутствуют | 0.1 |
| 21 | 423512.27 | 1330086.72 | данные отсутствуют | 0.1 |
| 22 | 423506 | 1330079.98 | данные отсутствуют | 0.1 |
| 23 | 423511.74 | 1330063.22 | данные отсутствуют | 0.1 |
| 24 | 423503.7 | 1330079.34 | данные отсутствуют | 0.1 |
| 25 | 423473.13 | 1330068.51 | данные отсутствуют | 0.1 |
| 26 | 423476.84 | 1330056.51 | данные отсутствуют | 0.1 |
| Государственный регистратор | | | ФГИС ЕГРН | |
| полное наименование должности | | | подпись | |
| | | | инициалы, фамилия | |

М.П.

Выписка из Единого государственного реестра недвижимости об объекте недвижимости
Сведения о частях земельного участка

| | | | |
|---|---|-----------------------------|-----------------------------------|
| Земельный участок | | | |
| <small>(вид объекта недвижимости)</small> | | | |
| Лист № <u> </u> Раздела 4.2 | Всего листов раздела 4.2 : <u> </u> | Всего разделов: <u> </u> | Всего листов выписки: <u> </u> |
| 09.04.2019 № 99/2019/255578004 | | | |
| Кадастровый номер: | | 63:09:0302051:4900 | |

| Номер точки | Координаты, м | | Описание закрепления на местности | Средняя квадратическая погрешность определения координат характерных точек границы части земельного участка, м |
|-------------|---------------|------------|-----------------------------------|--|
| | X | Y | | |
| 1 | 2 | 3 | 4 | 5 |
| 27 | 423470.49 | 1330052.54 | данные отсутствуют | 0.1 |

| | | |
|-------------------------------|---------|-------------------|
| Государственный регистратор | | ФГИС ЕГРН |
| полное наименование должности | подпись | инициалы, фамилия |

М.П.

Выписка из Единого государственного реестра недвижимости об объекте недвижимости
Сведения о частях земельного участка

| Земельный участок | | | | |
|---|---------------|--|-----------------------------------|--|
| <small>(вид объекта недвижимости)</small> | | | | |
| Лист № ____ Раздела 4.2 | | Всего листов раздела 4.2 : ____ | | Всего разделов: ____ |
| Кадастровый номер: 09.04.2019 № 99/2019/255578004 | | | | |
| Кадастровый номер: 63:09:0302051:4900 | | | | |
| Сведения о характерных точках границы части (частей) земельного участка | | | | |
| Учетный номер части: 2 | | | | |
| Система координат: МСК-63 | | | | |
| Зона № | | | | |
| Номер точки | Координаты, м | | Описание закрепления на местности | Средняя квадратическая погрешность определения координат характерных точек границы части земельного участка, м |
| | X | Y | | |
| | 2 | 3 | 4 | 5 |
| 1 | 423461.4 | 1330049.83 | данные отсутствуют | 0.1 |
| 1 | 423461.4 | 1330049.83 | данные отсутствуют | 0.1 |
| 2 | 423466.54 | 1330039.72 | данные отсутствуют | 0.1 |
| 3 | 423475.33 | 1330044.59 | данные отсутствуют | 0.1 |
| 4 | 423480.04 | 1330047.44 | данные отсутствуют | 0.1 |
| 5 | 423499.67 | 1330057.22 | данные отсутствуют | 0.1 |
| 6 | 423513.9 | 1330064.3 | данные отсутствуют | 0.1 |
| 7 | 423509 | 1330073.93 | данные отсутствуют | 0.1 |
| 8 | 423510.73 | 1330074.79 | данные отсутствуют | 0.1 |
| 9 | 423507.84 | 1330080.83 | данные отсутствуют | 0.1 |
| 10 | 423513.65 | 1330083.58 | данные отсутствуют | 0.1 |
| 11 | 423516.49 | 1330077.63 | данные отсутствуют | 0.1 |
| 12 | 423524.85 | 1330081.76 | данные отсутствуют | 0.1 |
| 13 | 423521.45 | 1330087.82 | данные отсутствуют | 0.1 |
| 14 | 423490.35 | 1330146.55 | данные отсутствуют | 0.1 |
| 15 | 423442.97 | 1330123.43 | данные отсутствуют | 0.1 |
| Государственный регистратор | | | ФГИС ЕГРН | |
| полное наименование должности | | | подпись | |
| | | | инициалы, фамилия | |

М.П.

Выписка из Единого государственного реестра недвижимости об объекте недвижимости
Сведения о частях земельного участка

| | | | |
|---|--------------------|--|----------------------|
| Земельный участок | | | |
| <small>(вид объекта недвижимости)</small> | | | |
| Лист № | Раздела 4.2 | Всего листов раздела 4.2 : ____ | Всего разделов: ____ |
| 09.04.2019 № 99/2019/255578004 | | Всего листов выписки: ____ | |
| Кадастровый номер: | | 63:09:0302051:4900 | |

| Номер точки | Координаты, м | | Описание закрепления на местности | Средняя квадратическая погрешность определения координат характерных точек границы части земельного участка, м |
|-------------|---------------|------------|-----------------------------------|--|
| | X | Y | | |
| 1 | 2 | 3 | 4 | 5 |
| 16 | 423434.19 | 1330118.69 | данные отсутствуют | 0.1 |
| 17 | 423451.13 | 1330072.48 | данные отсутствуют | 0.1 |

| | | |
|-------------------------------|---------|-------------------|
| Государственный регистратор | | ФГИС ЕГРН |
| полное наименование должности | подпись | инициалы, фамилия |

М.П.