

Отчет утверждаю,
Генеральный директор
ООО «Аксерли»

Мартинкевич В.Е. _____

М.П.

ОТЧЁТ № 300/02-03

об оценке Объекта оценки

Объект оценки:

Земельный участок с кадастровым номером 63:09:0105020:1087 площадью 17252 кв. м и разрешенным использованием «Многоэтажная жилая застройка (высотная застройка) (2.6)», местоположение: Российская Федерация, Самарская область, городской округ Тольятти, г. Тольятти, улица Спортивная, земельный участок № 21

Дата оценки:

07.07.2023 г.

Дата составления отчёта:

07.07.2023 г.

Заказчик:

Администрация городского округа Тольятти

Исполнитель:

ООО «АКСЕРЛИ»



Руководителю департамента
градостроительной деятельности администрации
городского округа Тольятти
Квасову И. Н.

Уважаемый Игорь Николаевич!

На основании договора на оказание услуг по определению рыночной стоимости размера ежегодной арендной платы за земельные участки, ООО «Аксерли» проведена оценка ежегодного арендного платежа объекта оценки:

Земельный участок с кадастровым номером 63:09:0105020:1087 площадью 17252 кв. м и разрешенным использованием «Многоэтажная жилая застройка (высотная застройка) (2.6)», местоположение: Российская Федерация, Самарская область, городской округ Тольятти, г. Тольятти, улица Спортивная, земельный участок № 21

Оценка объекта оценки проводилась в порядке и в соответствии с требованиями законодательства, регулирующего оценочную деятельность в Российской Федерации.

Рыночная стоимость арендной платы сроком на 1 год объекта оценки на дату оценки, с учетом сноса самовольной постройки, допущений, ограничений и округлений составляет:

8 200 000

(Восемь миллионов двести тысяч) рублей

Оценка произведена на основании предоставленной заказчиком информации. Оценщиком не проводилась, техническая или иная проверка предоставленной документации.

Полная характеристика объекта оценки, необходимая информация, расчёты и обоснование полученных результатов представлены в отчёте об оценке, отдельные части которого не могут трактоваться раздельно, а только в связи с полным текстом отчета.

По всем возникшим у Вас вопросам по данному отчёту мы готовы предоставить Вам необходимую информацию и разъяснения.

С уважением,
Генеральный директор ООО «Аксерли»

Мартинкевич В.Е.

Содержание

1. Основные факты и выводы	4
2. Задание на оценку	5
3. Основные этапы процесса оценки	6
4. Сведения о заказчике оценки и об оценщике	6
5. Допущения, ограничения и специальные условия, использованные оценщиком при проведении оценки	7
6. Применяемые стандарты оценочной деятельности	9
7. Описание объекта оценки с приведением ссылок на документы, устанавливающие количественные и качественные характеристики объекта оценки.....	10
8. Анализ рынка	14
9. Описание процесса оценки объекта оценки в части применения подходов к оценке объекта оценки	18
10. Расчет стоимости объекта оценки.....	21
11. Согласование результатов оценки объекта оценки	32
12. Общее заключение о результатах оценки	32
13. Приложения	33

1. Основные факты и выводы

Основание для проведения оценщиком оценки объекта оценки

Договор на оказание услуг по определению рыночной стоимости размера ежегодной арендной платы за земельные участки

Общая информация, идентифицирующая объект оценки

Объект оценки	Земельный участок с кадастровым номером 63:09:0105020:1087 площадью 17252 кв. м и разрешенным использованием «Многоэтажная жилая застройка (высотная застройка) (2.6)», местоположение: Российская Федерация, Самарская область, городской округ Тольятти, г. Тольятти, улица Спортивная, земельный участок № 21
Площадь, кв.м.	17252
Категория земель	Земли населенных пунктов
Вид разрешенного использования	Многоэтажная жилая застройка (высотная застройка) (2.6)
Кадастровый номер	63:09:0105020:1087
Адрес (местонахождение)	Самарская обл, г Тольятти, р-н Автозаводский, ул Заставная, санитарно-защитная зона

Согласно документам предоставленным заказчиком.

Результаты оценки, полученные при применении различных подходов к оценке

Объект оценки	Затратный подход, руб.	Доходный подход, руб.	Сравнительный подход, руб.
Земельный участок с кадастровым номером 63:09:0105020:1087 площадью 17252 кв. м и разрешенным использованием «Многоэтажная жилая застройка (высотная застройка) (2.6)», местоположение: Российская Федерация, Самарская область, городской округ Тольятти, г. Тольятти, улица Спортивная, земельный участок № 21	Не применялся	8 200 000	Не применялся

Итоговая величина стоимости объекта оценки

Рыночная стоимость арендной платы сроком на 1 год объекта оценки на дату оценки, с учетом сноса самовольной постройки, допущений, ограничений и округлений составляет:

8 200 000

(Восемь миллионов двести тысяч) рублей

**Согласно Налоговому Кодексу РФ от 05.08.2000 №117-ФЗ (ред. от 29.07.2017) ст. 146 операции по реализации земельных участков (долей в них) не признаются объектом налогообложения.*

2. Задание на оценку

Объект оценки	Земельный участок с кадастровым номером 63:09:0105020:1087 площадью 17252 кв. м и разрешенным использованием «Многоэтажная жилая застройка (высотная застройка) (2.6)», местоположение: Российская Федерация, Самарская область, городской округ Тольятти, г. Тольятти, улица Спортивная, земельный участок № 21	
Состав объектов оценки с указанием сведений, достаточных для идентификации каждой из его частей:	Адрес	Объект недвижимости, (земельный участок) площадь, кв м
	Самарская обл, г Тольятти, р-н Автозаводский, ул Заставная, санитарно-защитная зона	17252
Права на объект оценки, учитываемые при определении стоимости объекта оценки	Право пользования	
Права на объект оценки	Собственность	
Цель оценки и предполагаемое использование результатов оценки	Определение рыночной стоимости годовой арендной платы земельного участка	
Сведения о предполагаемых пользователях результата оценки и отчета об оценке	Пользователями результата оценки и отчета об оценке являются Заказчик	
Соблюдение требований законодательства России	Оценка проводится в соответствии с Федеральным законом от 29 июля 1998 г. N 135-ФЗ «Об оценочной деятельности в Российской Федерации»	
Предполагаемое использование результатов оценки и связанные с этим ограничения	Для заключения договора аренды	
Вид стоимости	Рыночная стоимость в соответствии с п. 12 федерального стандарта ФСО II	
Предпосылки стоимости	Рыночные (см. табл. 2.1)*	
Дата оценки	07.07.2023 г.	
Дата составления отчета	07.07.2023 г.	
Период (срок) проведения работ по оценке	07.07.2023г.- 07.07.2023г.	
Допущения, на которых должна основываться оценка	Указано в Разделе 5 настоящего Отчета	
Необходимость привлечения внешних организаций и отраслевых экспертов:	Не привлекаются	
Состав и объем документов и материалов, предоставленных заказчиком оценки	Выписка из Единого Государственного реестра от 05.04.2022г. № КУВИ-001/2022-49146007 Выписка из Единого Государственного реестра от 05.04.2022г. № КУВИ-001/2022-49146126 Выписка из Единого Государственного реестра от 05.04.2022г. № КУВИ-001/2022-49146338 Техническое задание на выполнение обследования и проекта организации работ по сносу (демонтажу) объектов незавершенного строительства Обоснование начальной (максимальной) цены контракта на выполнение обследования и проекта организации работ по сносу (демонтажу) объектов незавершенного строительства Решение арбитражного суда Самарской области от 21.01.2020г. по делу №а55-26671/2019	
Необходимость привлечения внешних организаций и отраслевых экспертов:	Не привлекаются	
Форма составления отчета об оценке:	Отчет об оценке составляется на бумажном носителе	
Ограничения на использование, распространение и публикацию отчета об оценке:	Не наложены	
Форма представления итоговой стоимости:	Итоговый результат оценки стоимости объекта оценки указывается в виде конкретной округленной величины/числа без приведения суждений и расчетов оценщика о возможных границах интервала, в котором может находиться стоимость	

Иные специфические требования к отчету об оценке:	Не предусмотрены
Необходимость проведения дополнительных исследований и определения иных расчетных величин:	Не требуется

Вид стоимости определяется исходя из цели оценки, а также из предпосылок стоимости, представляющих собой исходные условия определения стоимости, формируемые целью оценки. Предпосылки стоимости оказывают влияние на выбор вида стоимости, допущений, исходной информации, подходов и методов оценки и, следовательно, на результат оценки. (п. 1, 2 ФСО II)

Определение предпосылок стоимости объекта оценки представлено в разделе 2.1.

2.1 Определение предпосылок стоимости

Наименование предпосылок	Основание
1. По возникновению правомочий на объект оценки (по факту совершения сделки)	предполагается сделка с объектом оценки
2. По участникам сделки (пользователи)	участники сделки или пользователи объекта являются неопределенными лицами (гипотетические участники)
3. Дата оценки	07.07.2023г.
4. Предполагаемое использование объекта	текущее использование
5. Характер сделки	добровольная сделка в типичных условиях

3. Основные этапы процесса оценки

№ п/п	Наименование этапов проведенной работы	Отметка о выполнении
1	Заключение контракта на проведение оценки, включающего задание на оценку	Проведено
2	Сбор и анализ информации, необходимой для проведения оценки	Проведено
3	Применение подходов к оценке, включая выбор методов оценки и осуществление необходимых расчетов	Проведено
4	Согласование (обобщение) результатов применения подходов к оценке и определение итоговой величины стоимости объекта оценки	Проведено
5	Составление отчета об оценке	Проведено

**Согласно п. 1 Федерального стандарт оценки «Процесс оценки (ФСО III)»*

Процесс оценки не включает финансовую, юридическую, налоговую проверку и (или) экологический и иные виды аудита (в соотв. п. 2 Федерального стандарт оценки «Процесс оценки (ФСО III)»)

4. Сведения о заказчике оценки и об оценщике

Сведения о заказчике

Заказчик (полное наименование)	Администрация городского округа Тольятти
Основной государственный регистрационный номер (ОГРН)	1036301078054
Дата присвоения ОГРН	31.12.1996 г.
Местонахождение	445011, г. Тольятти, пл. Свободы, 4
Реквизиты	ИНН 6320001741 КПП 632401001 БИК 013601205

Сведения об оценщике

Фамилия Имя Отчество Оценщика	Кравцова Елена Андреевна
Контактная информация	г. Тюмень, ул. Первомайская, 44/2, тел. +7(3452) 57 48 70, адрес электронной почты: axerly@bk.ru
Информация о членстве в саморегулируемой организации оценщиков	Член СРОО «СВОД» Регистрационный номер 1125, дата вступления 26.01.2022 года, адрес СРОО СВОД: 620100, Свердловская область, город Екатеринбург, ул. Ткачей, д. 23, офис 13
Номер и дата выдачи документа подтверждающих получение профессиональных знаний в области оценочной деятельности	Диплом о профессиональной переподготовке Краснодарского филиала федерального государственного бюджетного образовательного учреждения высшего образования «Российский экономический университет имени Г.В. Плеханова», регистрационный номер 224-КР, дата выдачи 28.04.2021 г.

Сведения о квалификации оценщика	Квалификационный аттестат в области оценочной деятельности № 032914-1 от 18.02.2022 г. по направлению «Оценка недвижимости» Квалификационный аттестат в области оценочной деятельности № 031393-2 от 29.10.2021 г. по направлению «Оценка движимого имущества»
Сведения о страховании гражданской ответственности оценщика	Оценочная деятельность застрахована Акционерным обществом «Страховое общество газовой промышленности» (АО «СОГАЗ») Полис № 1521 PL 0056 страхования ответственности оценщиков при осуществлении оценочной деятельности от 14 декабря 2021 г. Страховая сумма 1 000 000 (Один миллион) рублей. Срок действия договора страхования с 15 декабря 2021г. по 31 марта 2023г.
Стаж работы в оценочной деятельности	С 01.03.2019 г.
Степень вовлеченности	100%

Сведения о юридическом лице, с которым оценщик заключил трудовой договор

Полное наименование	Общество с ограниченной ответственностью «Аксерли»
Организационно-правовая форма	Общество с ограниченной ответственностью
Основной государственный регистрационный номер (ОГРН)	1027200802331
Дата присвоения ОГРН	03.10.2002 года
Место нахождения (фактический адрес)	г. Тюмень, ул. Республики, 14/1, оф. 3, тел. 8 (3452) 574-870
Сведения о страховании ответственности	Оценочная деятельность застрахована Акционерным обществом «Страховое общество газовой промышленности» (АО «СОГАЗ») Полис № 1521 PL 0055 страхования ответственности оценщиков при осуществлении оценочной деятельности от 15 декабря 2021 г. Страховая сумма 5 000 000 (Пять миллионов) рублей. Срок действия договора страхования с 31 декабря 2021 г. по 30 декабря 2022 г. Дополнительное соглашение № 1521 PL 0055 - №01 к полису страхования ответственности оценщиков при осуществлении оценочной деятельности № 1521 PL 0055 от 15.12.2021 г. Срок действия договора страхования с 31 декабря 2021 г. по 31 марта 2023 г.

Информация обо всех привлекаемых к проведению оценки и подготовке отчета об оценке организациях и специалистах с указанием их квалификации, и степени их участия в проведении оценки объекта оценки

Не привлекались.

Сведения о независимости

Исполнитель, **Общество с ограниченной ответственностью «Аксерли»**, зарегистрированное Межрайонная инспекция федеральной налоговой службы № 14 по Тюменской области, ОГРН 1027200802331 от 03.10.2002 года,

Юридический адрес: г. Тюмень, ул. Республики, 14/1, офис 3;

в лице Генерального директора Мартинкевич Валерии Евгеньевны,

подтверждает независимость оценщика и юридического лица, с которым оценщик заключил трудовой договор, в соответствии с требованиями ст. 16 Федерального закона от 29.07.1998 №135-ФЗ «Об оценочной деятельности в Российской Федерации» (в редакции действующей н

5. Допущения, ограничения и специальные условия, использованные оценщиком при проведении оценки

- Оценщик не несет ответственности за юридическое описание прав оцениваемой собственности или за вопросы, связанные с рассмотрением прав собственности. Право оцениваемой

собственности считается достоверным. Оцениваемая собственность считается свободной от каких-либо претензий или ограничений, кроме оговоренных в отчете.

- Исходные данные, использованные оценщиком при подготовке отчета, были получены из надежных источников и считаются достоверными. Оценщик не может гарантировать их абсолютную точность, поэтому оценщик делает ссылки на источники информации.

- Оценщик не несет ответственности за дефекты имущества, которые невозможно обнаружить иным путем, кроме как путем визуального осмотра, изучения предоставленной документации или другой информации.

- Допускается, что выводы о характеристиках объекта оценки, сделанные оценщиком при проведении оценки и определении итоговой величины стоимости, основанные на информации, предоставленной заказчиком, правильные и позволяющие принимать базирующиеся на этих выводах обоснованные решения.

- Оценщик предполагает отсутствие каких-либо скрытых фактов, влияющих на оценку. Оценщик не несет ответственности за наличие таких скрытых фактов, ни за необходимость выявления таковых.

- Информация о событиях, произошедших после даты оценки, может быть использована для определения стоимости объекта оценки только для подтверждения тенденций, сложившихся на дату оценки, в том случае, когда такая информация соответствует сложившимся ожиданиям рынка на дату оценки.

- После проведения процедуры согласования оценщик помимо указания в отчете об оценке итоговой величины стоимости объекта оценки имеет право приводить свое суждение о возможных границах интервала, в котором, по его мнению, может находиться эта стоимость, если в задании на оценку не указано иное.

- В отчет об оценке могут включаться расчетные величины и выводы по результатам дополнительных исследований, предусмотренные заданием на оценку, которые не рассматриваются как результат оценки в соответствии с Федеральным стандартом «Цель оценки и виды стоимости», а также иные сведения, необходимые для полного и недвусмысленного толкования результатов проведения оценки объекта оценки, отраженных в отчете.

- Отчет об оценке выполняется в соответствии с заданием на оценку и содержит обоснованное профессиональное суждение оценщика относительно стоимости объекта оценки, сформулированное на основе собранной информации и проведенных расчетов, с учетом допущений.

- Мнение оценщика относительно стоимости объекта действительно только на дату оценки. Оценщик не принимает на себя никакой ответственности за изменение экономических, юридических и иных факторов, которые могут возникнуть после этой даты и повлиять на рыночную ситуацию, а, следовательно, и на рыночную стоимость объекта.

- Рыночная стоимость, определенная в отчете, является рекомендуемой для целей совершения сделки в течение шести месяцев с даты составления отчета, за исключением случаев, предусмотренных законодательством Российской Федерации (Федеральный закон от 29.07.1998 N 135-ФЗ (ред. от 13.07.2015) «Об оценочной деятельности в Российской Федерации» гл. II ст.12).

- В ходе переговоров с заказчиком, было назначено оценщику, что рыночная стоимость объекта оценки определяется, как конкретное число. Итоговая величина стоимости представлена в виде конкретного числа с округлением по математическим правилам.

- При составлении отчета об оценке оценщик должен придерживаться следующих принципов:

- в отчете должна быть изложена информация, существенная с точки зрения оценщика для определения стоимости объекта оценки;

- информация, приведенная в отчете об оценке, существенным образом влияющая на стоимость объекта оценки, должна быть подтверждена;

- содержание отчета об оценке не должно вводить в заблуждение заказчика оценки и иных заинтересованных лиц (пользователи отчета об оценке), а также не должно допускать неоднозначного толкования полученных результатов.

- Ни заказчик, ни оценщик не могут использовать отчет (или любую его часть) иначе, чем это предусмотрено Контрактом на оценку и целями оценки или дополнительными соглашениями (в устной или письменной форме). Заключение о стоимости, содержащееся в отчете, относится к объекту оценки в целом. Любое соотнесение части стоимости с какой-либо частью объекта является

неправомерным, если таковое не оговорено в отчете.

- Заказчик принимает условие освободить и обезопасить Оценщика от всякого рода расходов и материальной ответственности, происходящих от иска третьих сторон к Заказчику вследствие легального использования третьими сторонами данного отчета, кроме случаев, когда окончательным судебным порядком определено, что убытки, потери и задолженности были следствием мошенничества, общей халатности и умышленно неправомерных действий со стороны Оценщика в процессе составления данного отчета.

- От оценщика не требуется появляться в суде или свидетельствовать иным способом по поводу произведенной оценки, иначе как по официальному вызову суда.

- В тексте отчета об оценке должны присутствовать ссылки на источники информации либо копии материалов и распечаток, используемых в отчете, позволяющие делать выводы об источнике получения соответствующей информации и дате ее подготовки. В случае, если информация при опубликовании на сайте в информационно-телекоммуникационной сети «Интернет» не обеспечена свободным доступом на дату проведения оценки или после даты проведения оценки либо в будущем возможно изменение этой информации или адреса страницы, на которой она опубликована, либо используется информация, опубликованная не в общедоступном печатном издании, то к отчету об оценке должны быть приложены копии соответствующих материалов.

- Документы, предоставленные заказчиком (в том числе справки, таблицы, бухгалтерские балансы), должны быть подписаны уполномоченным на то лицом и заверены в установленном порядке, и к отчету прикладываются их копии.

- В приложении к отчету об оценке должны содержаться копии документов, используемые оценщиком и устанавливающие количественные и качественные характеристики объекта оценки, в том числе правоустанавливающие и правоподтверждающие документы, а также документы технической инвентаризации, заключения экспертиз, а также другие документы по объекту оценки (при их наличии).

- Технические характеристики Объекта оценки определены на основании предоставленной Заказчиком информации.

6. Применяемые стандарты оценочной деятельности

1. Федеральный закон от 29 июля 1998г. №135-ФЗ «Об оценочной деятельности в Российской Федерации» (с последними изменениями на дату проведения оценки).

2. Федеральный стандарт оценки «Структура Федеральных стандартов оценки и основные понятия, используемые в федеральных стандартах оценки (ФСО I)», утвержден Приказом Минэкономразвития России от 14 апреля 2022 г. № 200;

3. Федеральным стандартом оценки «Виды стоимости (ФСО II)», утвержден Приказом Минэкономразвития России от 14 апреля 2022 г. № 200;

4. Федеральным стандартом оценки «Процесс оценки (ФСО III)», утвержден Приказом Минэкономразвития России от 14 апреля 2022 г. № 200;

5. Федеральный стандарт оценки "Задание на оценку (ФСО IV)", утвержден Приказом Минэкономразвития России от 14 апреля 2022 г. № 200;

6. Федеральный стандарт оценки "Подходы и методы оценки (ФСО V)", утвержден Приказом Минэкономразвития России от 14 апреля 2022 г. № 200;

7. Федеральным стандартом оценки «Отчет об оценке (ФСО VI)», утвержден Приказом Минэкономразвития России от 14 апреля 2022 г. № 200;

8. Федеральный стандарт оценки «Оценка недвижимости (ФСО № 7)». Утвержден Приказом Минэкономразвития России от 25 сентября 2014 г. № 611.

9. Стандарты и правила оценочной деятельности, утвержденные решением Совета СРОО «СВОД»

В соответствии со ст.15 Федерального закона от 29.07.1998г. №135-ФЗ «Об оценочной деятельности в Российской Федерации» оценщик обязан быть членом одной из саморегулируемых организаций оценщиков и соблюдать при осуществлении оценочной деятельности требования настоящего Федерального закона, других федеральных законов и иных нормативных правовых актов Российской Федерации, федеральные стандарты оценки, а также стандарты и правила оценочной деятельности, утвержденные саморегулируемой организацией оценщиков, членом которой он является.

Так как оценщик по данному отчету является членом СРОО «СВОД», он обязан соблюдать при оценочной деятельности стандарты СРОО «СВОД».

7. Описание объекта оценки с приведением ссылок на документы, устанавливающие количественные и качественные характеристики объекта оценки

Перечень документов, используемых оценщиком и устанавливающих количественные и качественные характеристики объекта оценки: предоставлены в приложениях данного отчета

Сведения об использованных при проведении оценки объекта оценки данных с указанием источника их получения:

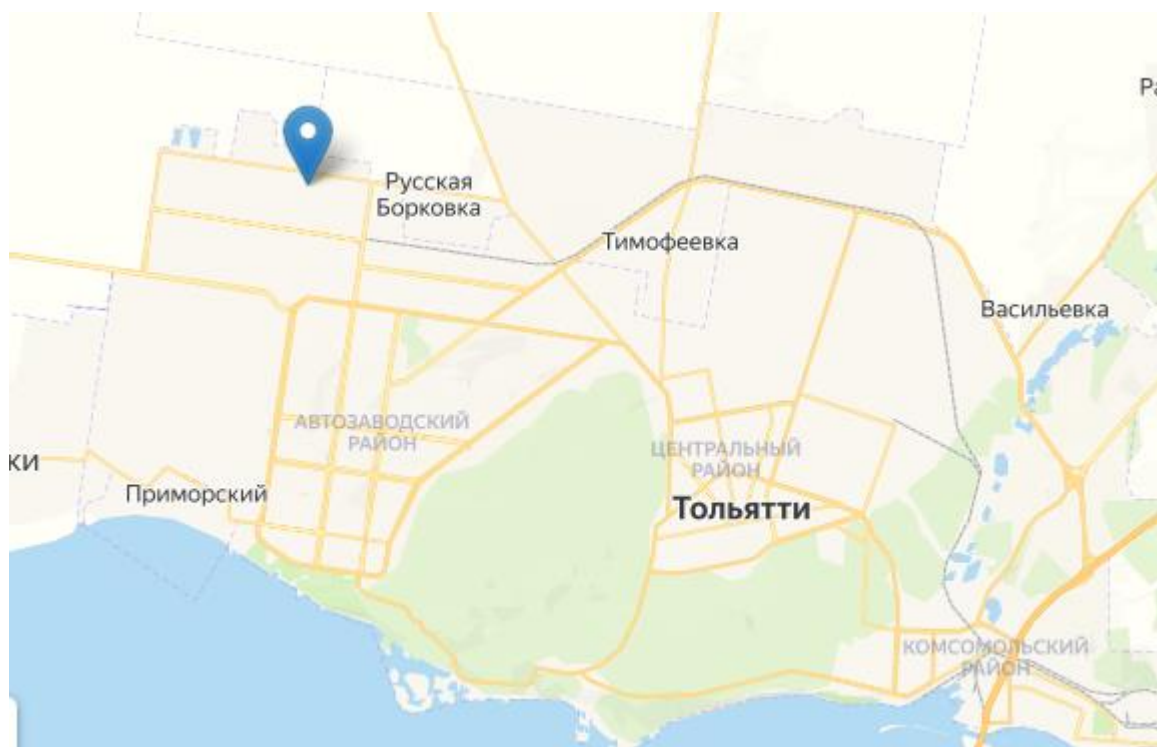
На использованные при проведении оценки объекта оценки данные предоставлены ссылки в тексте отчета. На случай, если на сайтах в сети Интернет после даты проведения оценки или в будущем могут измениться адреса страниц, на которых опубликована используемая в отчете информация, к отчету об оценке приложены копии соответствующих материалов.

7.1 Точное описание объекта оценки

Наименование	Описание
Сведения об имущественных правах, об обременениях, связанных с объектом оценки	
Правообладатель	Администрация городского округа Тольятти
Вид права	Собственность
Ограничения (обременения)	Сведения не предоставлены
Балансовая стоимость	Сведения о балансовой стоимости заказчиком не предоставлены. Отсутствие балансовой стоимости на итоговую стоимость объекта оценки не влияет
Физические свойства объекта недвижимости	
Объект оценки	Земельный участок с кадастровым номером 63:09:0105020:1087 площадью 17252 кв. м и разрешенным использованием «Многоэтажная жилая застройка (высотная застройка) (2.6)», местоположение: Российская Федерация, Самарская область, городской округ Тольятти, г. Тольятти, улица Спортивная, земельный участок № 21
Площадь, кв.м.	17252
Категория земель	Земли населенных пунктов
Вид разрешенного использования	Многоэтажная жилая застройка (высотная застройка) (2.6)
Кадастровый номер	63:09:0105020:1087
Адрес (местонахождение)	Самарская обл, г Тольятти, р-н Автозаводский, ул Заставная, санитарно-защитная зона
Наличие свободного подъезда	Отсутствует
Наличие коммуникаций	Отсутствуют
Наличие улучшений	Отсутствуют
Износ	Понятие «износ» не применимо к земельным участкам
Сведения об устареваниях	Понятие «устаревание» не применимо к данному объекту
Информация о текущем использовании Объекта оценки	Используется по назначению (Многоэтажная жилая застройка (высотная застройка) (2.6))

Другие факты и характеристики, относящиеся к объектам оценки, существенно влияющие на их стоимость

К другим факторам и характеристикам, существенно влияющим на стоимость объекта оценки, относится его местоположение. Объект оценки расположен по адресу: Самарская обл, г Тольятти, р-н Автозаводский, ул Заставная, санитарно-защитная зона.



Местоположение объекта оценки на Публичной кадастровой карте

Источники информации:

1. <https://xn----6kcbaababou8b2age7axh3agnwid7h4jla.xn--p1ai/>

Классификация объекта оценки

Объект оценки представляет собой Земельный участок с кадастровым номером 63:09:0105020:1087 площадью 17252 кв. м и разрешенным использованием «Многоэтажная жилая застройка (высотная застройка) (2.6)», местоположение: Российская Федерация, Самарская область, городской округ Тольятти, г. Тольятти, улица Спортивная, земельный участок № 21. Классификация объекта оценки представлена в нижеследующем разделе.

Земельные участки могут быть делимыми и неделимыми. Участок называется делимым, когда его можно разделить на части и образовать самостоятельные земельные участки с разрешением целевого использования.

Размер земельного участка:

- мелкие участки до 0,5 га;
- средние участки 0,5 - 5 га;
- большие участки 5 - 20 га;
- крупные участки свыше 20 га.

Площадь объекта оценки, согласно классификации, объект оценки по размерам относятся к средним участкам.

Земельный фонд в РФ по экономическому назначению разделен на семь категорий земель:

1. Земли сельскохозяйственного назначения имеют особый правовой статус на рынке недвижимости и используются:

- для сельскохозяйственного производства (пашни, сенокосы, пастбища, залежи, многолетние насаждения, цели на и другие угодья);
- для личного подсобного хозяйства;
- для коллективного садоводства и огородничества;
- для подсобных сельскохозяйственных производств;
- для опытных и научных станций.

2. Земли населенных пунктов занимают 4% территории страны. На этих землях размещаются жилые дома и социально-культурные учреждения, а также улицы, парки, площади, природоохранные сооружения; могут размещаться промышленные, транспортные, энергетические, оборонные объекты и сельскохозяйственные производства.

Эта категория земель обеспечивает 86% поступлений в консолидированный бюджет от всех платежей за землепользование и может использоваться только в соответствии с генпланами и проектами.

3. Земли промышленности, транспорта, связи, телевидения, информатики и космического обеспечения, энергетики, обороны и иного назначения. Имеют особый режим использования.

4. Земли особо охраняемых территорий включают в себя заповедники; зеленые зоны городов, домов отдыха, турбаз; памятники природы, истории и культуры; минеральные воды и лечебные грязи, ботанические сады и др. Данная категория земель предназначена для оздоровления людей, массового отдыха и туризма, а также для историко-культурного воспитания и эстетического наслаждения. Такие земли охраняются особым законодательством, и вести хозяйственную деятельность на них запрещается.

5. Земли лесного фонда полностью определяются правовым режимом лесов, произрастающих на них. К этой категории земель относятся земли, покрытые лесами и предоставленные для нужд лесного хозяйства и местной промышленности.

6. Земли водного фонда. Это земли, занятые водоемами, ледниками, болотами (кроме тундры и лесотундры), гидротехническими сооружениями и полосами отвода при них.

7. Земли запаса служат резервом и выделяются для различных целей. Продажа земельных участков, а также выделение их для предпринимательской деятельности и перевода из одной категории в другую осуществляется в соответствии с законами РФ и субъектов Федерации.

Согласно приведенной классификации объект оценки относится к категории – Земли населенных пунктов.

По территориальной зоне расположения:

- 1) Жилая
- 2) Общественно-деловая;
- 3) Производственная;
- 4) Зона инженерных и транспортных инфраструктур;
- 5) Рекреационная;
- 6) Сельскохозяйственного использования;
- 7) Специального назначения;
- 8) Зона военных объектов;
- 9) Иные территориальные зоны;

Согласно данной классификации земельный участок, подлежащий оценке, относится к жилой зоне

7.2. Анализ наиболее эффективного использования

Наиболее эффективное использование представляет собой физически возможное, юридически допустимое и финансово обоснованное использование объекта, при котором стоимость объекта будет наибольшей (п. 6 ФСО II).

Анализ наиболее эффективного использования выполняется путем проверки соответствия рассматриваемых вариантов использования следующим критериям:

- Законодательная разрешенность
- Физическая осуществимость
- Финансовая осуществимость
- Максимальная эффективность.

Основные детерминанты НЭИ включают ответы на следующие вопросы:

1. Является ли предлагаемое использование рациональным и вероятным?

2. Является ли это использование законным, иначе говоря, существует ли разумная вероятность того, что можно будет получить юридическое право на такое использование?

3. Является ли имущество физически пригодным для выбранного использования или же его можно приспособить для этого использования?

4. Является ли предлагаемое использование финансово осуществимым?

Тестирование на НЭИ

Варианты НЭИ	1	2	3	4
Жилые здания и помещения	+	+	+	+
Сельскохозяйственное назначение	-	-	-	-
Промышленное назначение	-	-	-	-
Рекреационное назначение	-	-	-	-

Вывод по тестированию НЭИ:

Основываясь на данных, полученных в результате проведенного анализа, учитывая местоположение, тип существующих улучшений, окружающую застройку, можно предположить, что наиболее эффективным экономически и разрешенным законодательно, то есть оптимальным использованием объекта оценки является использование по назначению (Многоэтажная жилая застройка (высотная застройка) (2.6)).

8. Анализ рынка

8.1 Анализ влияния общей политической и социально-экономической обстановки в стране и регионе расположения объекта оценки на рынок оцениваемого объекта, в том числе тенденций, наметившихся на рынке, в период, предшествующий дате оценки

	Январь-сентябрь 2022 г.	В % к январю-сентябрю 2021 г.	Справочно январь-сентябрь 2021 г. в % к январю-сентябрю 2020 г.
Валовой внутренний продукт, млрд рублей	106121,6 ¹⁾	98,4	104,6
Инвестиции в основной капитал, млрд рублей	16418,5	105,9	107,8
Реальные располагаемые денежные доходы		98,3 ²⁾	104,3

1) Первая оценка.
2) Оценка.

	Ноябрь 2022 г.	В % к		Январь- ноябрь- 2022 г. в % к январю- ноябрю 2021 г.	Справочно		январь- ноябрь 2021 г. в % к январю- ноябрю 2020 г.
		ноябрю 2021 г.	октябрю 2022 г.		ноябрь 2021 г. в % к ноябрю 2020 г.	октябрю 2021 г.	
Индекс выпуска товаров и услуг по базовым видам экономической деятельности		97,5	98,6	98,8	107,0	97,9	105,9
Индекс промышленного производства		98,2	101,6	99,9	107,9	100,8	106,3
Продукция сельского хозяйства, млрд рублей	814,2	101,6	61,2	104,7	112,6	62,8	99,6
Ввод в действие жилых домов, млн м ² общей площади жилых помещений	5,4	61,3	62,8	114,9	94,1	91,6	124,6
Грузооборот транспорта, млрд т-км	459,1	94,3	98,4	97,6	105,7	97,3	105,8
в том числе железнодорожного транспорта	221,2	97,9	98,9	99,8	103,8	97,6	104,3
Оборот розничной торговли, млрд рублей	3578,2	92,1	99,8	93,8	103,6	97,6	108,0
Объем платных услуг населению, млрд рублей	1092,6	102,0	100,4	103,4	114,0	100,1	117,5
Индекс потребительских цен		112,0	100,4	113,9	108,4	101,0	106,5
Индекс цен производителей промышленных товаров		98,1	99,6	112,8	129,2	102,7	124,1
Общая численность безработных (в возрасте 15 лет и старше), млн человек	2,7	84,9	94,8	80,9	70,1	98,8	85,1
Численность официально зарегистрированных безработных (по данным Роструда), млн человек	0,6	70,0	97,9	47,5	25,4	95,7	59,0

	Октябрь 2022 г.	В % к		Январь- октябрь- 2022 г. в % к январю- октябрю 2021 г.	Справочно		январь- октябрь 2021 г. в % к январю- октябрю 2020 г.
		октябрю 2021 г.	сентябрю 2022 г.		октябрь 2021 г. в % к октябрю 2020 г.	сентябрю 2021 г.	
Среднемесячная начисленная заработная плата работников организаций:							
номинальная, рублей	62470	113,1	100,7	112,7	108,8	99,7	109,2
реальная		100,4	100,5	98,7	100,6	98,6	102,7

Источник информации: <https://rosstat.gov.ru/storage/mediabank/osn-11-2022.pdf>

8.2 Анализ общей политической и социально-экономической обстановки в регионе в период, предшествующий дате оценки

По данным Территориального органа Федеральной службы государственной статистики по Самарской области (далее - СамараСтат) индекс промышленного производства, который характеризует динамику объемов промышленного производства в натуральном выражении, за январь-декабрь 2022 года составил 74,5% к уровню января - декабря 2021 года, в том числе в обрабатывающем секторе – 73,6%, в обеспечении электрической энергией, газом и паром; кондиционировании воздуха – 95,0%; в водоснабжении, водоотведении, организации сбора и утилизации отходов, деятельности по ликвидации загрязнений – 64,1%.

Объем отгруженной промышленной продукции собственного производства уменьшился за 12 месяцев 2022 года на 24,4% к 2021 году и составил 508,4 млрд. руб., в том числе в обрабатывающем секторе сократился на 25,0% до 473,2 млрд. руб., в обеспечении электрической энергией, газом и паром; кондиционировании воздуха увеличился на 0,2% и составил 24,1 млрд. руб.; в водоснабжении, водоотведении, организации сбора и утилизации отходов, деятельности по ликвидации загрязнений уменьшился на 35,2% и составил 11,1 млрд. руб.

В структуре промышленности города доля автомобилестроения существенно снизилась и составила 38,9% (в 2021 году – 51,8%), доля химического производства, соответственно, увеличилась до 39,4% (в 2021 году - 33,5%). Удельный вес других видов деятельности составил 21,6% (в 2021 году – 14,7 %).

Согласно данным СамараСтата по итогам финансово-хозяйственной деятельности организаций, не относящихся к субъектам малого и среднего предпринимательства (далее – организации) за 2022 год сложился положительный сальдированный финансовый результат (прибыль минус убыток) в сумме 128 046,0 млн. руб., что на 23,7% меньше, чем в 2021 году.

Прибыль прибыльных организаций до налогообложения по РСБУ (далее – прибыль) получили 205 организации на общую сумму 136 910,3 млн. руб., что на 19,5% меньше по сравнению с 2021 годом. Удельный вес прибыльных организаций составил 72,2%.

Наибольший объем прибыли (84,4% от общего объема прибыли) получен в производстве химических веществ и химических продуктов – 115 668,5 млн. руб. (- 18,6% от уровня 2021 года).

Так же снижение прибыли наблюдается в металлургическом производстве на 62,0%, в производстве электрического оборудования на 0,2%, в производстве автотранспортных средств на 69,1%, в обеспечении электрической энергией, газом и паром на 16,8%, в водоснабжении, водоотведении, организации сбора и утилизации отходов на 19,5%, в торговле оптовой и розничной на 17,9%, в транспортировке и хранении на 47,3%.

Рост прибыли отмечен: в производстве пищевых продуктов в 2,2 раза, в производстве текстильных изделий на 3,7%, в производстве резиновых и пластмассовых изделий на 28,3%, в производстве готовых металлических изделий на 29,6%, в производстве машин и оборудования на 93,0%, в строительстве на 35,9%.

Убыток убыточных организаций до налогообложения (по РСБУ) (далее – убыток) по итогам 2022 года получен в 79 организациях на общую сумму 8 863,7 млн. руб., что в 3,9 раза больше, чем в 2021 году. Удельный вес убыточных организаций составил 27,8%.

Источник информации: <https://tgl.ru/structure/department/itogovye-materialy-o-socialno-ekonomicheskom-razviti-i-gorodskogo-okruga-tolyatti/21272/>

Определение сегмента рынка, к которому принадлежит объект оценки

Сегмент рынка – часть единого рыночного пространства, очерченная границами, определенными четко выявленными в результате исследования: географическими, социальными, отраслевыми различиями субъектов рынка. .

Структуризация рынка недвижимости, его классификация по определенным признакам определяется целями анализа, в зависимости от которых изменяются приоритеты и значимость, придаваемые тому или иному рассматриваемому параметру.

Определение сегмента рынка, к которому принадлежит объект оценки

Критерий сегментации	Возможные сегменты рынка по критерию	Сегмент рынка, к которому относится объект оценки
Вид объекта недвижимости	1) Рынок земельных участков 2) Рынок зданий и сооружений 3) Рынок встроенных объектов 4) Рынок предприятий, как имущественных комплексов	Рынок земельных участков
Экономическая активность	1) Активный рынок недвижимости 2) Пассивный рынок недвижимости	Пассивный рынок недвижимости
Вид сделки	1) Рынок купли-продажи 2) Рынок аренды 3) Рынок ипотеки 4) Рынок вещных прав (доверительное управление)	Рынок аренды
Состояние земельного участка	1) Застроенные земельные участки 2) Незастроенные земельные участки, пригодные для последующей застройки 3) Незастроенные земельные участки, не пригодные для последующей застройки	Незастроенные земельные участки, пригодные для последующей застройки
Категория земель	1) Земли сельскохозяйственного назначения 2) Земли населенных пунктов 3) Земли промышленности, энергетики, транспорта, связи, радиовещания, телевидения, информатики, земли для обеспечения космической деятельности, земли обороны, безопасности и земли иного специального назначения 4) Земли особо охраняемых территорий и объектов 5) Земли лесного фонда 6) Земли водного фонда 7) Земли запаса	Земли населенных пунктов
Функциональное назначение (направление использования)	1) Индивидуальное жилищное строительство 2) Многоэтажное жилищное строительство 3) Комплексная застройка 4) Коммерческое назначение 5) Промышленное(производственно-складское) назначение 6) Сельскохозяйственное использование 7) Садово-огородническое хозяйство 8) Рекреационное использование	Многоэтажное жилищное строительство
Разрешенное использование	Определяет, какую деятельность можно осуществлять на земельных участках. Вид разрешенного использования может быть одинаковым для земель разных категорий. Видов разрешенного использования земельных участков очень много.	Многоэтажная жилая застройка (высотная застройка) (2.6)
Географические границы рынка	Географические границы в зависимости от объекта оценки могут быть ограничены территорией РФ, Федеральным округом, областью, районом, населенным пунктом, а также отдельными районами в границах населенного пункта и др.	Самарская обл, г Тольятти, р-н Автозаводский, ул Заставная, санитарно-защитная зона

Вывод: Сегмент рынка недвижимости, к которому принадлежит Объект оценки, определен как вторичный рынок аренды земельных участков под многоквартирное жилое строительство Самарская обл, г Тольятти, р-н Автозаводский, ул Заставная, санитарно-защитная зона

Анализ фактических данных о ценах сделок и (или) предложений с объектами недвижимости из сегментов рынка, к которым может быть отнесен оцениваемый объект при фактическом, а также при альтернативных вариантах его использования, с указанием интервала значений цен

Сегмент рынка недвижимости, к которому принадлежит земельный участок, определен как рынок аренды земельных участков Многоэтажная жилая застройка (высотная застройка) (2.6) в Самарская обл, г Тольятти, р-н Автозаводский, ул Заставная, санитарно-защитная зона

В ходе анализа сегмента рынка объекта оценки оценщиком не было выявлено достаточное количество предложений по аренде объектов, сопоставимых с оцениваемым.

Оценщиком было принято решение проанализировать рынок купли-продажи земельных участков промышленного назначения и использовать методы доходного подхода для определения годовой арендной платы объекта оценки с последующим применением корректировки на категорию земель и местоположение.

Выявленные предложения по продаже объектов

Наименование	Площадь, кв.м.	Стоимость, рублей	Стоимость за 1 кв.м., рублей	Адрес	Источник информации
Объект-аналог 1	310,00	900 000,00	2 903,23	г. Тольятти Автозаводский, ул. автостроителей 21	https://samara.move.ru/objects/prodaetsya_promyshlennogo_naznacheniya_ploschady_u_310_kv_m_ploschadyu_31_sotok_samarskaya_tolyatti_ul_avtostroiteley_21_6900164524/
Объект-аналог 2	2500,00	10 000 000,00	4 000,00	Самарская область, Тольятти	https://samara.move.ru/objects/prodaetsya_promyshlennogo_naznacheniya_ploschady_u_2500_kv_m_ploschadyu_25_sotok_samarskaya_tolyatti_yaroslavskaya_ul_6_6904945398/
Объект-аналог 3	1600,00	4 500 000,00	2 812,50	Самарская область, Тольятти	https://samara.move.ru/objects/prodaetsya_promyshlennogo_naznacheniya_ploschady_u_1600_kv_m_ploschadyu_16_sotok_samarskaya_tolyatti_botanicheskaya_ul_20_6894985125/
Объект-аналог 4	660,00	1 350 000,00	2 045,45	Самарская область, Тольятти	https://samara.move.ru/objects/prodaetsya_promyshlennogo_naznacheniya_ploschady_u_660_kv_m_ploschadyu_66_sotok_tolyatti_6901990746/
Объект-аналог 5	4000,00	8 000 000,00	2 000,00	Самарская область, Тольятти	https://samara.move.ru/objects/prodaetsya_promyshlennogo_naznacheniya_ploschady_u_4000_kv_m_ploschadyu_40_sotok_samarskaya_tolyatti_yujnoe_sh_12_6901701896/
Объект-аналог 6	5000,00	4 950 000,00	990,00	Самарская область, Тольятти, Автозаводский район	https://www.avito.ru/tolyatti/zemelnye_uchastki/uchastok_50sot._promnaznacheniya_2504468124
Объект-аналог 7	430,00	450 000,00	1 046,51	Самарская область, Тольятти, р-н Центральный, Базовая ул., 64	https://www.avito.ru/perm/zemelnye_uchastki/uchastok_20_sot._promnaznacheniya_1020670937

Вывод: Земельные участки, сопоставимые с объектом оценки по основным условным характеристикам, предлагаются к продаже по цене от 990,00 до 4000 руб./кв.м.

Анализ рынка объекта оценки, ценообразующих факторов, а также внешних факторов, влияющих на его стоимость

1. Условия продажи. Цены сделок с земельными участками зависят от условий продажи. Нетипичные условия продажи могут вызвать как повышение, так и понижение цен сделок. Так, цены на земельные участки, предлагаемые к срочной продаже, несколько ниже цен на земельные участки, продаваемые в типичных условиях. Таким образом, срок экспозиции для земельных участков, представленных на открытом рынке, является ценообразующим фактором.

2. Время продажи (условия рынка).

3. Уторговывание. Уторговывание – ответственное звено коммерческих переговоров, когда покупатель стремится снизить первоначально названную продавцом цену, используя убедительные доводы, тактические и психологические приемы.

4. Пространственно-параметрические характеристики.

5. Местоположение и окружение. При оценке фактора местоположения земельных участков анализируется влияние окружения на конкурентоспособность участков на рынке по физическим, социальным, экономическим и другим факторам.

6. Транспортная/пешеходная доступность. Влияние данного ценообразующего фактора заключается в том, что близкое расположение к автотранспортным магистралям делает земельный участок более доступным, а, следовательно, более привлекательным с точки зрения инвестиций.

Вдоль этих магистралей расположено максимальное количество объектов недвижимости торгово-офисного, социально-культурного назначения, сосредоточены объекты стрит-ритейла. Цены на земельные участки имеют прямую зависимость от близости к магистрали. При этом максимально дорогие объекты расположены вблизи остановок муниципального транспорта. Размещение участков на новых улицах и внутри населённого пункта является менее привлекательным.

Качество дорожного покрытия автомобильной дороги, ведущей от основной автомагистрали к земельному участку, определяет привлекательность земельного участка и относится к ценообразующему фактору транспортной/пешеходной доступности.

7. Наличие инженерных коммуникаций. Цена земельного участка зависит от наличия инженерных коммуникаций, их количественного и качественного состава. Наличие на земельном участке коммуникаций или возможности подключения к ним повышает инвестиционную привлекательность строительства на нем различных объектов.

8. Физические характеристики. Разнообразие рельефно-ландшафтных характеристик. Видовые участки стоят намного дороже.

9. Конфигурация и площадь. Конфигурация. Влияние конфигурации земельного участка на его цену проявляется, как правило, у земельных участков неправильной формы, когда из основного массива земельного участка выделяются части, не пригодные под застройку основными зданиями и сооружениями. Экспертами установлено, что цены на земельные участки, которые невозможно использовать под застройку основными зданиями и сооружениями, приблизительно на 50% ниже цен на участки, пригодные для застройки основными зданиями и сооружениями.

10. Площадь. Удельная цена предложения конкретного земельного участка зависит от его площади.

Основные выводы относительно рынка недвижимости в сегментах, необходимых для оценки объекта

Сегмент рынка недвижимости, к которому принадлежит земельный участок, определен как рынок аренды земельных участков Многоэтажная жилая застройка (высотная застройка) (2.6) в Самарской области

В ходе анализа сегмента рынка объекта оценки оценщиком не было выявлено достаточное количество предложений по аренде объектов, сопоставимых с оцениваемым.

Оценщиком было принято решение проанализировать рынок купли-продажи земельных участков промышленного назначения и использовать методы доходного подхода для определения годовой арендной платы объекта оценки с последующим применением корректировки на категорию земель и местоположение.

Земельные участки, сопоставимые с объектом оценки по основным условным характеристикам, предлагаются к продаже по цене от 990,00 до 4000 руб./кв.м.

9. Описание процесса оценки объекта оценки в части применения подходов к оценке объекта оценки

9.1. Последовательность определения стоимости Объекта оценки

Последовательность приведена в Разделе 3 «Последовательность проведения оценки объекта оценки» настоящего Отчета.

9.2. Описание применения подходов к оценке

Подход к оценке представляет собой совокупность методов оценки, основанных на общей методологии (п. 11 ФСО № I).

При проведении оценки используются сравнительный, доходный и затратный подходы. При применении каждого из подходов к оценке используются различные методы оценки. Оценщик может применять методы оценки, не указанные в федеральных стандартах оценки, с целью получения наиболее достоверных результатов оценки. (п. 1 ФСО № V).

В процессе оценки оценщик рассматривает возможность применения всех подходов к оценке, в том числе для подтверждения выводов, полученных при применении других подходов. При выборе

подходов и методов оценки оценщику необходимо учитывать специфику объекта оценки, цели оценки, вид стоимости, достаточность и достоверность исходной информации, допущения и ограничения оценки. Ни один из подходов и методов оценки не является универсальным, применимым во всех случаях оценки. В то же время оценщик может использовать один подход и метод оценки, если применение данного подхода и метода оценки приводит к наиболее достоверному результату оценки с учетом доступной информации, допущений и ограничений проводимой оценки (п. 2 ФСО № V).

При применении нескольких подходов и методов оценщик использует процедуру согласования их результатов. В случае существенных расхождений результатов подходов и методов оценки оценщик анализирует возможные причины расхождений, устанавливает подходы и методы, позволяющие получить наиболее достоверные результаты с учетом факторов, 2 указанных в пункте 2 настоящего федерального стандарта оценки. Не следует применять среднюю арифметическую величину или иные математические правила взвешивания в случае существенных расхождений промежуточных результатов методов и подходов оценки без такого анализа. В результате анализа оценщик может обоснованно выбрать один из полученных результатов, полученных при использовании методов и подходов, для определения итоговой стоимости объекта оценки. Подход к оценке – это совокупность методов оценки, объединенных общей методологией (п. 3 ФСО № V).

Метод оценки представляет собой последовательность процедур, позволяющую на основе существенной для данного метода информации определить стоимость объекта оценки (п. 12 ФСО № I).

Сравнительный подход представляет собой совокупность методов оценки, основанных на сравнении объекта оценки с идентичными или аналогичными объектами (аналогами). Сравнительный подход основан на принципах ценового равновесия и замещения (п. 4 ФСО № V).

Рассматривая возможность и целесообразность применения сравнительного подхода, оценщику необходимо учитывать объем и качество информации о сделках с объектами, аналогичными объекту оценки (п. 5 ФСО № V).

Методы сравнительного подхода основаны на использовании ценовой информации об аналогах (цены сделок и цены предложений) (п. 6 ФСО № V).

Доходный подход представляет собой совокупность методов оценки, основанных на определении текущей стоимости ожидаемых будущих денежных потоков от использования объекта оценки. Доходный подход основан на принципе ожидания выгод (п. 11 ФСО № V).

Рассматривая возможность и целесообразность применения доходного подхода, оценщику необходимо учитывать:

1) способность объекта приносить доход (значимость доходного подхода выше, если получение дохода от использования объекта соответствует целям приобретения объекта участниками рынка);

2) степень неопределенности будущих доходов (значимость доходного подхода тем ниже, чем выше неопределенность, связанная с суммами и сроками поступления будущих доходов от использования объекта) (п. 12 ФСО № V).

В рамках доходного подхода применяются различные методы, основанные на прямой капитализации или дисконтировании будущих денежных потоков (доходов) (п. 13 ФСО № V).

В расчетах по доходному подходу необходимо не допускать двойного учета рисков, связанных с получением денежных потоков, и в будущих денежных потоках, и в ставке дисконтирования (капитализации) одновременно (п. 23 ФСО № V).

Затратный подход представляет собой совокупность методов оценки, основанных на определении затрат, необходимых для воспроизводства или замещения объекта оценки с учетом совокупного обесценения (износа) объекта оценки и (или) его компонентов. Затратный подход основан на принципе замещения (п. 24 ФСО № V).

Рассматривая возможность и целесообразность применения затратного подхода, оценщик должен учитывать:

1) возможность для участников рынка создать объект, обладающий такой же полезностью, что и объект оценки, – значимость подхода высокая, когда у участников рынка есть возможность создать объект без значительных юридических ограничений, настолько быстро, что участники рынка не захотят платить значительную премию за возможность немедленного использования оцениваемого актива при его покупке;

2) надежность других подходов к оценке объекта – наиболее высока значимость затратного подхода, когда объект не генерирует непосредственно доход и является специализированным, то есть не продается на рынке отдельно от бизнеса или имущественного комплекса, для которого был создан (п. 25 ФСО № V).

В рамках затратного подхода применяются следующие методы:

- 1) метод затрат воспроизводства или затрат замещения;
- 2) метод суммирования стоимости компонентов в составе объекта оценки (п. 26 ФСО № V).

Обоснование (отказ) применения подходов к оценке

Затратный подход

Рассматривая возможность и целесообразность применения затратного подхода, оценщик должен учитывать:

1) возможность для участников рынка создать объект, обладающий такой же полезностью, что и объект оценки, - значимость подхода высокая, когда у участников рынка есть возможность создать объект без значительных юридических ограничений, настолько быстро, что участники рынка не захотят платить значительную премию за возможность немедленного использования оцениваемого актива при его покупке;

2) надежность других подходов к оценке объекта - наиболее высока значимость затратного подхода, когда объект не генерирует непосредственно доход и является специализированным, то есть не продается на рынке отдельно от бизнеса или имущественного комплекса, для которого был создан (п.25 ФСО V).

В рамках настоящей оценки Затратный подход не применим, поскольку объект оценки не является специализированным, а так же в связи с тем, что объектом оценки в данном исследовании является земельный участок без учета стоимости улучшений на нем, применение затратного подхода для определения стоимости участку невозможно.

Сравнительный подход.

Рассматривая возможность и целесообразность применения сравнительного подхода, оценщику необходимо учитывать объем и качество информации о сделках с объектами, аналогичными объекту оценки, в частности:

1) активность рынка (значимость сравнительного подхода тем выше, чем больше сделок с аналогами осуществляется на рынке);

2) доступность информации о сделках (значимость сравнительного подхода тем выше, чем надежнее информация о сделках с аналогами);

3) актуальность рыночной ценовой информации (значимость сравнительного подхода тем выше, чем меньше удалены во времени сделки с аналогами от даты оценки и чем стабильнее рыночные условия были в этом интервале времени);

4) степень сопоставимости аналогов с объектом оценки (значимость сравнительного подхода тем выше, чем ближе аналоги по своим существенным характеристикам к объекту оценки и чем меньше корректировок требуется вносить в цены аналогов).

В ходе анализа рынка оценщиком было установлено, что в открытом доступе не имеется информация о сделках, содержащих актуальную рыночную ценовую информацию по аренде земельных участков.

Сравнительный подход реализуется в следующих методах:

- сопоставление с аналогичным новым изделием;
- сопоставление с аналогичным объектом на вторичном рынке;
- расчет по удельным показателям и корреляционным моделям.

Метод сопоставления с аналогичным новым изделием

В рамках данного метода для оцениваемого объекта подбирают однородный объект, похожий по конструкции, используемым материалам и технологии изготовления с последующим внесением поправок на износ

Метод сопоставления с аналогичным объектом на вторичном рынке

Данный метод заключается в определении рыночных цен, которые адекватно отражают «ценность» единицы объекта в его текущем состоянии.

Метод расчета по корреляционным моделям и удельным показателям

Данный метод удобно применять тогда, когда нужно оценить достаточно большое множество

однотипных объектов, различающихся значениями отдельных параметров. Каждый из этих объектов рассматривается как представитель некоторого семейства машин одного класса или вида. Допускается, что у машин данного класса существует закономерная связь между ценой (стоимостью), с одной стороны, и основными техническими и функциональными параметрами, с другой стороны. Поэтому задача сводится к тому, чтобы математически описать эту связь и далее применить полученную математическую модель для оценки всех объектов, входящих в множество объектов одного класса.

Доходный подход

Рассматривая возможность и целесообразность применения доходного подхода, оценщику необходимо учитывать:

1) способность объекта приносить доход (значимость доходного подхода выше, если получение дохода от использования объекта соответствует целям приобретения объекта участниками рынка);

2) степень неопределенности будущих доходов (значимость доходного подхода тем ниже, чем выше неопределенность, связанная с суммами и сроками поступления будущих доходов от использования объекта) (п.12 ФСО V).

В рамках доходного подхода применяются различные методы, основанные на дисконтировании денежных потоков и капитализации дохода.

При применении доходного подхода оценщик учитывает следующие положения:

а) доходный подход применяется для оценки недвижимости, генерирующей или способной генерировать потоки доходов;

б) в рамках доходного подхода стоимость недвижимости может определяться методом прямой капитализации, методом дисконтирования денежных потоков или методом капитализации по расчетным моделям;

в) метод прямой капитализации применяется для оценки объектов недвижимости, не требующих значительных капитальных вложений в их ремонт или реконструкцию, фактическое использование которых соответствует их наиболее эффективному использованию. Определение стоимости объектов недвижимости с использованием данного метода выполняется путем деления, соответствующего рынку годового дохода от объекта на общую ставку капитализации, которая при этом определяется на основе анализа рыночных данных о соотношениях доходов и цен объектов недвижимости, аналогичных оцениваемому объекту;

г) метод дисконтирования денежных потоков применяется для оценки недвижимости, генерирующей или способной генерировать потоки доходов с произвольной динамикой их изменения во времени путем дисконтирования их по ставке, соответствующей доходности инвестиций в аналогичную недвижимость;

д) метод капитализации по расчетным моделям применяется для оценки недвижимости, генерирующей регулярные потоки доходов с ожидаемой динамикой их изменения. Капитализация таких доходов проводится по общей ставке капитализации, конструируемой на основе ставки дисконтирования, принимаемой в расчет модели возврата капитала, способов и условий финансирования, а также ожидаемых изменений доходов и стоимости недвижимости в будущем;

е) структура (учет налогов, возврата капитала, темпов изменения доходов и стоимости актива) используемых ставок дисконтирования и (или) капитализации должна соответствовать структуре дисконтируемого (капитализируемого) дохода; ж) для недвижимости, которую можно сдавать в аренду, в качестве источника доходов следует рассматривать арендные платежи; з) оценка недвижимости, предназначенной для ведения определенного вида бизнеса : (например, гостиницы, рестораны, автозаправочные станции), может проводиться на основании информации об операционной деятельности этого бизнеса путем выделения из его стоимости составляющих, не относящихся к оцениваемой недвижимости.

Оценщик располагает информацией достаточной для использования доходного подхода.

Вывод: Таким образом, в рамках данной оценки, для расчета рыночной стоимости годовой арендной платы объекта оценки применяется доходный подход.

10. Расчет стоимости объекта оценки

Доходный подход используется для оценки доходной недвижимости, то есть такой недвижимости, единственной целью которой является получение дохода. Сущность доходного подхода состоит в оценке, текущей (сегодняшней) стоимости будущих выгод, которые как ожидается, принесут эксплуатация и возможная продажа в дальнейшем недвижимого имущества.

Доходный подход реализуется в следующих методах:

Метод прямой (обратной) капитализации доходов используется в случае, если ожидается, что будущие чистые доходы приблизительно будут равны текущим или темпы их роста будут умеренными и предсказуемыми.

Метод дисконтирования денежных потоков используется, когда ожидается, что будущие уровни денежных потоков существенно отличаются от текущих. Прогнозируемые будущие денежные потоки являются положительными величинами для большинства прогнозных лет, ожидается, что денежный поток в последний год прогнозного периода будет значительной положительной величиной.

В рамках настоящей оценки применялся метод обратной капитализации, так как в ходе анализа рынка недвижимости была выявлена информация, позволяющая произвести оценку указанным методом.

Рыночная стоимость ежегодной арендной платы методом обратной капитализации - определяется согласно формуле:

$$A = C * R$$

где **A** - рыночная стоимость годовой арендной платы, руб.;

C – рыночная стоимость объекта недвижимости, руб.;

R – ставка капитализации, %.

Последовательность определения рыночной стоимости арендной платы объекта недвижимости методом обратной капитализации:

1. расчет рыночной стоимости объекта;
2. определение величины ставки капитализации;
3. расчет стоимости арендной платы объекта недвижимости за месяц/год.

1. Расчет рыночной стоимости объекта

Для расчета рыночной стоимости в рамках настоящей оценки применялся метод сопоставления с аналогичным объектом на вторичном рынке для, так как в ходе анализа рынка земельных участков была выявлена информация, позволяющая произвести оценку указанным методом.

Последовательность определения стоимости оцениваемого объекта в рамках метода сопоставления с аналогичным объектом на вторичном рынке

Определение стоимости недвижимости методом сопоставления с аналогичным объектом на вторичном рынке производится в следующей последовательности:

1. Выбор аналогов.
2. Сравнительный анализ оцениваемого объекта и каждого объекта-аналога по всем элементам сравнения.
3. Выбор единиц сравнения. Обоснование отказа от использования других элементов сравнения, принятых при проведении оценки.
4. Расчет корректировок для каждого объекта-аналога по элементам сравнения.
5. Анализ достаточности и достоверности информации.
6. Расчет откорректированной стоимости оцениваемого объекта.

1. Выбор и установление цены аналогов.

Объект аналог – объект аналогичный объекту оценки по своим существенным характеристикам (п. 4-5 ФСО №V).

Для оценки стоимости используются данные риэлтерских компаний, как собственные, так и опубликованные в рекламно-информационных изданиях, подтверждающие цены, существующие на дату оценки.

Правила отбора доступного объема рыночных данных

В качестве Объекта-аналогов признаются Объект, обладающие информацией, доступной потенциальному покупателю, и наибольшей схожестью с исследуемым объектами по следующим ценообразующим факторам:

- имущественные права
- местоположение
- площадь
- назначение Объекта

Отбор Объектов-аналогов производится из земель одного сегмента рынка, расположенных в сопоставимых с объектом оценки по ближайшему экономическому окружению и характеру окружающей застройки районах.

При отборе Объектов-аналогов, для проведения расчетов, Оценщик, исходя из доступной рыночной информации, учитывает возможность внесения соответствующих поправок по ценообразующим факторам, либо отбирает аналоги, не отличающиеся, либо не сильно отличающиеся по данным факторам от Объекта оценки.

При выборе аналогов, отдается предпочтение объектам недвижимости, которым требуется наименьшее количество корректировок, что уменьшает погрешность расчетов.

К каждому аналогу приводится его краткая характеристика, описание места расположения и источник информации, т.е. вся необходимая информация, позволяющая делать выводы об авторстве соответствующей информации и дате ее подготовки и не требующая доказывания. При необходимости любой пользователь отчета об оценке имеет возможность уточнить данные или провести их проверку. К отчету приложены копии соответствующих материалов и распечаток.

Оценщиком были выбраны 3 наиболее подходящих объекта аналога для расчета рыночной стоимости объекта оценки.

Показатель	Объект аналог №1	Объект аналог №2	Объект аналог №3
Состав передаваемых прав на объект	Собственность	Собственность	Собственность
Условия финансирования, условия рынка	Обычные	Обычные	Обычные
Условия продажи	Цена сделки	Цена сделки	Цена сделки
Характеристики местоположения	Самарская область, Тольятти	Самарская область, Тольятти	г. Тольятти Комсомольский, ул. Громовой 35
Статус населенного пункта	Прочие населенные пункты	Прочие населенные пункты	Прочие населенные пункты
Площадь, кв.м.	1000,00	8400,00	13539,00
Цена предложения, руб.	1 500 000,00	10 920 000,00	15 000 000,00
Цена предложения, руб./кв.м.	1 500,00	1 300,00	1 107,91
Категория земель	Земли населенных пунктов	Земли населенных пунктов	Земли населенных пунктов
Разрешенное использование	Соответствует	Соответствует	Соответствует
Наличие улучшений	Незастроенный	Незастроенный	Незастроенный
Дата оценки/продажи	Соответствует на дату оценки	Соответствует на дату оценки	Соответствует на дату оценки
Источник информации	https://samara.move.ru/objects/prodaetsya_promyshlennogo_naznacheniya_ploshchadyu_100_0_kvm_ploshchadyu_10_sotok_samarskaya_tolyatti_tehnopark_stroy-ekspo_6903352315/	https://samara.move.ru/objects/prodaetsya_promyshlennogo_naznacheniya_ploshchadyu_840_0_kvm_ploshchadyu_84_sotok_samarskaya_tolyatti_tehnopark_stroy-ekspo_6899192401/	https://samara.move.ru/objects/prodaetsya_promyshlennogo_naznacheniya_ploshchadyu_136_00_kvm_ploshchadyu_136_sotok_samarskaya_tolyatti_ul_gromovoy_35_6895799420/

2. Выбор элементов и единиц сравнения.

В качестве элементов сравнения, учитывая, что оцениваемый объект, как и аналоги, является земельными участками, были приняты следующие показатели:

1. Состав передаваемых прав;
2. Условия финансирования сделки;

3. Дата оценки;
4. Условия продажи;
5. Статус населенного пункта;
6. Категория земель;
7. Разрешенное использование;
8. Наличие улучшений;
9. Общая площадь.

***Единицы сравнения** – некоторые общие для всех объектов удельные или абсолютные, физические или экономические единицы измерения стоимости или арендной ставки, сопоставляемые и подвергаемые корректировке.*

В качестве единиц сравнения используются типичные для рынка оцениваемого объекта удельные показатели, такие как цена за единицу площади или единицу объема, отношение цены к величине чистого дохода и другие. По каждому объекту-аналогу может быть, по обоснованию оценщика, выбрано несколько единиц сравнения.

Для земельного участка без улучшений используются удельные характеристики (удельные цены):

- цена за единицу площади участка:
 - а. квадратный метр;
 - б. сотка (100 кв.м.);
 - в. гектар (10 000 кв.м.).
- цена за единицу длины (погонный метр) границы участка вдоль «красной линии» (транспортной или пешеходной магистрали);
- цена за участок площадью, стандартной для данного типа функционального использования.
За единицу сравнения стоимости выбрана стоимость 1 кв.м. земельного участка.

3. Определение по каждому из элементов сравнения корректировок цен аналогов, соответствующих характеру и степени отличий каждого аналога от оцениваемого земельного участка.

Характер и степень отличий аналога от оцениваемого земельного участка устанавливаются в разрезе элементов сравнения путем прямого сопоставления каждого аналога с объектом оценки. При этом предполагается, что сделка с объектом оценки будет совершена исходя из сложившихся на рынке характеристик сделок с земельными участками.

Корректировки цен аналогов по элементам сравнения могут быть определены как для цены единицы измерения аналога (например, гектар, квадратный метр), так и для цены аналога в целом. Корректировки цен могут рассчитываться в денежном или процентном выражении.

Ниже приведен обзор проанализированных корректировок к каждой из сопоставимых продаж. Интерпретация данных такова:

Описание корректирующих коэффициентов представлены для земельного участка

• Состав прав на недвижимость (собственность, аренда)

Сравнение можно производить только при передаче одинаковых прав по объектам и его аналогам. Объект оценки и объекты-аналоги не отличаются по данному признаку. Введение корректировки по данному элементу сравнения не требуется.

• Условия финансирования сделки

Стремление участников сделки получить максимальную выгоду порождает различные варианты расчетов, которые, в свою очередь, влияют на стоимость Объекта. Условия финансирования, оцениваемого Объекта и Объектов-аналогов типичные.

• Дата оценки/продажи

На рынке цены с течением времени изменяются. Причиной этого могут быть инфляционные или дефляционные процессы в экономике. Изменение цен может произойти в результате принятия новых законов, налоговых норм, а также в связи с колебанием спроса и предложения на недвижимость в целом или ее отдельные типы.

• Категория земель

Категория земель – в РФ – часть единого государственного земельного фонда, выделяемая по основному целевому назначению и имеющая определенный правовой режим. Величина корректировки на категорию земель определена на основании Таблицы 12 сборника корректировок Сегмент «Земельные участки»

(http://www.areall.ru/custom/analytical_materials/KqSni13EfaOm03yN.pdf)

Объект-аналог	Объект оценки	Прочие категории	Земли пром-ти, спец. назначения	Земли сельскохозяйственного назначения	Земли населённых пунктов
	Прочие категории	1,00	2,60	3,00	4,00
	Земли сельскохозяйственного назначения	0,38	1,00	1,15	1,54
	Земли пром-ти, спец. назначения	0,33	0,87	1,00	1,33
	Земли населённых пунктов	0,25	0,65	0,75	1,00

• Вид разрешенного использования

Все земли, помимо целевого назначения имеют определённый, документально закреплённый, вид разрешённого использования, определяющий, какую деятельность на них можно осуществлять. Все земли, помимо целевого назначения имеют определённый, документально закреплённый, вид разрешённого использования, определяющий, какую деятельность на них можно осуществлять.

• Условия рынка

Величина скидки на торг определяется на основании «Справочника оценщика недвижимости – 2022. Земельные участки Часть 2», (Лейфер Л.А., Нижний Новгород, 2022).

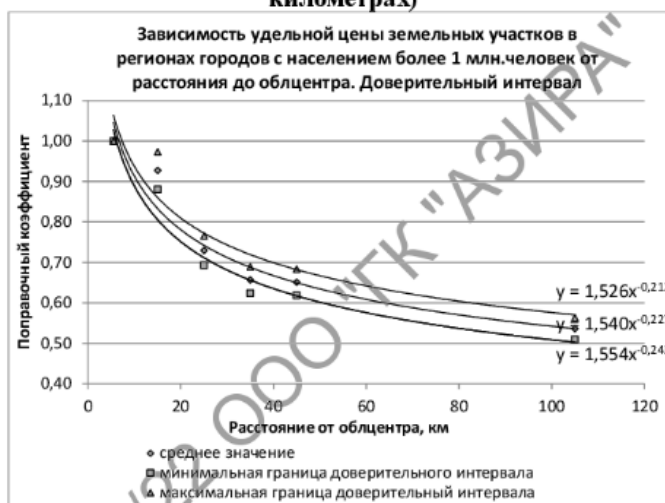
Таблица 106. Значения скидки на торг на активном рынке. Значения коэффициентов, усредненные по городам России. Коллективное мнение оценщиков, Расширенный интервал

Класс объектов	Активный рынок		
	Среднее	Расширенный интервал	
Цены предложений объектов			
Земельные участки под индустриальную застройку	11,7%	6,8%	16,7%
Земельные участки под коммерческую застройку (офисно-торговую)	10,1%	5,5%	14,6%
Земельные участки сельскохозяйственного назначения	14,4%	8,5%	20,4%
Земельные участки под жилую застройку (МЖС)	9,8%	5,3%	14,3%
Земельные участки под жилую застройку (ИЖС)	8,8%	4,6%	12,9%
Земельные участки под объекты рекреации	12,9%	7,8%	18,0%
Земельные участки под коммерческую застройку (объекты придорожного сервиса)	11,6%	6,6%	16,6%

• Характеристика на удаленность от областного центра

Величина корректировки определена на основании «Справочника оценщика недвижимости – 2022. Земельные участки. Часть 1» (Лейфер Л.А., Нижний Новгород, 2022).

Графики зависимости стоимости земельных участков, расположенных в регионах городов с населением более 1 млн. человек, от расстояния до облцентра (в километрах)

Рис. 45¹³

¹³ корректирующие коэффициенты, рассчитанные по всей совокупности земельных участков в области

Наиболее точно эту зависимость описывает следующее уравнение:

$$K_S = 1,540x^{-0,227}$$

где: K_S – индекс корректировки;

x – удаленность от областного центра, км.

Таким образом, поправка по данному фактору рассчитывалась на основе следующей формулы:

$$КП = COO / COA$$

где: $КП$ – размер корректировки на удаленность земельного участка;

COO – расчетное значение индекса земельного участка на удаленность от областного центра для объекта оценки;

COA – расчетное значение индекса земельного участка на удаленность от областного центра для объекта-аналога.

• Наличие свободного подъезда

Объекты оценки и объекты-аналоги имеют свободный подъезд к участку. Введение корректировки по данному элементу сравнения не требуется.

• Общая площадь

Размер корректировки был определен на основании «Справочника оценщика недвижимости. Земельные участки. Часть 2» (автор: Лейфер Л.А., г. Нижний Новгород, 2022 г., стр. 125).

Графики зависимостей

Корректирующие коэффициенты на фактор масштаба для цен земельных участков. Данные, усредненные по России

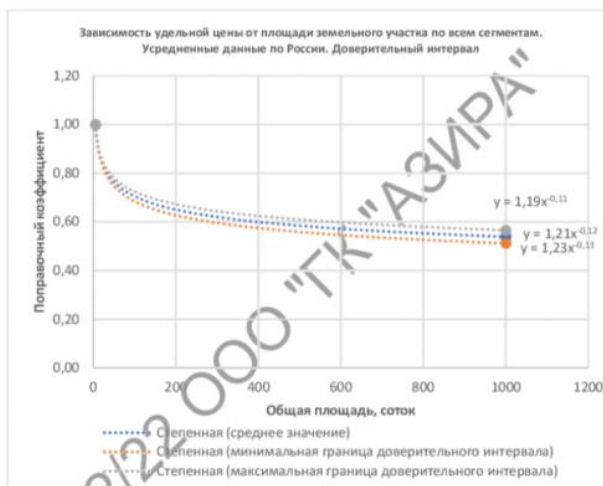


Рис. 15⁹

⁹ корректирующие коэффициенты, рассчитанные по всей совокупности земельных участков

Наиболее точно эту зависимость описывает следующее уравнение:

$$K_S = 1,21x^{-0,12}$$

где: K_S – коэффициент корректировки;

S – площадь земельного участка, кв.м.

Таким образом, поправка по данному фактору рассчитывалась на основе следующей формулы:

$$КП = COO / COA$$

где: $КП$ – размер корректировки на площадь земельного участка;

COO – расчетное значение индекса земельного участка на размер его площади для объекта оценки;

COA – расчетное значение индекса земельного участка на размер его площади для объекта-аналога.

Корректировка на значимость Объекта сравнения (обоснование схемы согласования скорректированных цен Объектов-аналогов)

Весовой коэффициент говорит о значимости Объекта сравнения. Чем более близок объект оценки по характеристикам к аналогу, тем больше весовой коэффициент. Расчет весовых коэффициентов при согласовании результатов, после корректировок каждого аналога производится по формуле:

$$k = a^n / A$$

где: k – весовой коэффициент аналога;

$$A = \sum_{n=1}^n (a^n)$$

$$a^n = 1 - |p_i^n - p_0^n| / p_0^n$$

где:

p_i^n – стоимость аналога после корректировок;

p_0^n – исходная стоимость аналога.

Источник информации (<http://appraiser.ru/default.aspx?SectionId=35&Id=3300>).

Анализ достаточности и достоверности информации

Анализ достоверности информации

Используя доступные средства и методы, оценщик провел анализ достоверности информации. Используемая в расчетах информация, найденная в независимых открытых источниках, что позволяет пользователю отчета об оценке делать правильные выводы о характеристиках, исследовавшихся оценщиком при проведении оценки и определении итоговой величины рыночной стоимости объектов оценки, и принимать базирующиеся на этих выводах обоснованные решения.

В тексте отчета об оценке присутствуют ссылки на источники информации, используемой в отчете, позволяющие делать выводы об авторстве соответствующей информации и дате ее подготовки, в связи с тем, что в качестве источника информации по объектам-аналогам выступал интернет, то к отчету об оценке прикладываются копии соответствующих материалов.

Данная информация является достоверной.

Анализ достаточности информации

В рамках сравнительного подхода анализ достаточности и достоверности проводится после последовательного внесения корректировок.

Для определения достаточности выборки оценщик использовал коэффициент вариации, который широко используется при анализе конкретных данных и представляет собой относительную меру рассеивания, выраженную в процентах.

Значение коэффициента вариации выражает среднеквадратическое отклонение среднего значения совокупности.

Расчет коэффициента вариации (v) производится по формуле:

$$v = \frac{\sigma}{P_{\text{cp}}} \times 100\%$$

где: σ - среднеквадратическое отклонение, руб.;

P_{cp} - среднее значение совокупности данных, руб.

Расчет среднеквадратического отклонения производится по формуле:

$$\sigma = \sqrt{S^2} = \sqrt{\frac{\sum_{i=1}^n (P_i - P_{\text{cp}})^2}{n - 1}}$$

где: S^2 – дисперсия выборки, руб.;

n - Количество элементов выборки;

P_i – i -е значение стоимости в выборке, руб.

Коэффициент вариации не должен превышать 33%. Если его значение превышает данный уровень, то гипотеза о нормальности выборки не подтверждается (Источник: Сивец С. А., Левыкина И. А. Эконометрическое моделирование в оценке недвижимости).

Используя доступные средства и методы, оценщик провел анализ достаточности информации. Использование дополнительной информации не ведет к существенному изменению характеристик, использованных при проведении оценки, а также не ведет к существенному изменению итоговой величины стоимости Объекта оценки. Соответствующие расчеты представлены в расчетной таблице ниже.

Данная информация является достаточной. Введение прочих корректировок не требуется.

Корректировка значений единиц сравнения для объектов-аналогов по каждому элементу сравнения, расчет скорректированной стоимости

Расчет выполнен с использованием Microsoft Excel

Показатель	Объект оценки	Объект аналог №1	Объект аналог №2	Объект аналог №3
Цена 1 кв.м., руб.		2 903,23	2 812,50	2 000,00
Вид права	Собственность	Собственность	Собственность	Собственность
Корректировка на передаваемые права		1,00	1,00	1,16
Стоимость после корректировки, руб./кв.м.		2 903,23	2 812,50	2 320,00
Условия оплаты	Обычные	Обычные	Обычные	Обычные
Корректировка на условия оплаты		1,00	1,00	1,00
Стоимость после корректировки, руб./кв.м.		2 903,23	2 812,50	2 320,00
Дата продажи	07.07.2023	Соответствует на дату оценки	Соответствует на дату оценки	Соответствует на дату оценки
Корректировка на дату продажи		1,00	1,00	1,00
Стоимость после корректировки, руб./кв.м.		2 903,23	2 812,50	2 320,00
Условия продажи		Цена предложения	Цена предложения	Цена предложения
Скидка на торг	5,30%	0,947	0,947	0,947
Стоимость после корректировки, руб./кв.м.		2 749,36	2 663,44	2 197,04
Статус населенного пункта	Прочие населенные пункты	Прочие населенные пункты	Прочие населенные пункты	Прочие населенные пункты
Корректировка на статус населенного пункта		1,00	1,00	1,00
Стоимость после корректировки, руб./кв.м.		2 749,36	2 663,44	2 197,04
Категория земель	Земли населенных пунктов	Земли населенных пунктов	Земли населенных пунктов	Земли населенных пунктов
Корректировка на категорию земель		1,00	1,00	1,00
Стоимость после корректировки, руб./кв.м.		2 749,36	2 663,44	2 197,04
Вид разрешенного использования	Многоэтажная жилая застройка (высотная застройка) (2.6)	Промышленное	Промышленное	Промышленное
Корректировка на разрешенное использование		1,63	1,63	1,63
Стоимость после корректировки, руб./кв.м.		4 481,46	4 341,41	3 581,18
Наличие улучшений	Незастроенный	Незастроенный	Незастроенный	Незастроенный
Корректировка на		1,00	1,00	1,00

наличие улучшений				
Стоимость после корректировки, руб./кв.м.		4 481,46	4 341,41	3 581,18
Площадь, кв.м.	17252	310	1 600	4 000
Коэффициент (S)	0,564829	1,164401	0,866575	0,734813
Корректировка на площадь		0,49	0,65	0,77
Стоимость после корректировки, руб./кв.м.		2 173,87	2 829,71	2 752,74
Итого за 1 кв.м. земельного участка, руб.	2 585,44			
Обоснование схемы согласования скорректированных значений единиц сравнения и скорректированных цен объектов-аналогов				
Весовые коэффициенты		1/3	1/3	1/3
Промежуточный результат		717,38	933,80	908,40
Стоимость 1 кв.м. земельного участка, руб.	2 559,58			
Стоимость земельного участка, руб.	44 158 000			
среднее значение по выборке	2 585,44			
дисперсия	128 523,49			
среднее квадратическое отклонение по выборке	358,50			
коэффициент вариации до присвоения удельных весов	14,0%			

Рыночная стоимость объекта оценки, на дату оценки с учетом допущений, ограничений, округлений, составляет:

44 158 000

(Сорок четыре миллиона сто пятьдесят восемь тысяч) рублей

**Согласно Налоговому Кодексу РФ от 05.08.2000 №117-ФЗ (ред. от 29.07.2017) ст. 146 операции по реализации земельных участков (долей в них) не признаются объектом налогообложения.*

2. Расчет арендной платы

В рамках данной оценки для расчета арендной платы используется ставка капитализации на основании «Справочника оценщика недвижимости. Земельные участки. Часть 2» (автор: Лейфер Л.А., г. Нижний Новгород, 2022 г., стр. 249).

Показатель	Среднее значение	Расширенный интервал	
Земельные участки под индустриальную застройку	14,8%	11,3%	18,3%
Земельные участки под коммерческую застройку (офисно-торговую)	12,5%	9,5%	15,4%
Земельные участки сельскохозяйственного назначения	15,1%	10,2%	20,1%
Земельные участки под жилую застройку (МЖС)	14,3%	9,7%	18,9%
Земельные участки под жилую застройку (ИЖС)	12,6%	8,3%	16,9%
Земельные участки под объекты рекреации	15,0%	11,8%	18,3%
Земельные участки под коммерческую застройку (объекты придорожного сервиса)	14,2%	10,6%	17,7%

Таким образом, рыночная стоимость ежегодной арендной платы методом обратной капитализации составляет:

$$44\,158\,000 * 18,9\% = 8\,345\,862 \text{ руб. в год за объект оценки}$$

Для расчёта рыночной стоимости арендной платы сроком на 88 месяцев объекта оценки, на дату оценки с учетом сноса самовольной постройки необходимо из рыночной стоимости арендной платы пользования земельным участком за весь период вычесть стоимость организации работ по сносу объекта незавершенного строительства.

На основании предоставленной документации заказчиком стоимость выполнения работ по сносу объекта незавершенного строительства равна 900 000 руб.

Таким образом рыночная стоимость арендной платы сроком на 88 месяцев объекта оценки на дату оценки, с учетом сноса самовольной постройки, рассчитывается следующим образом:

$$8\,345\,862 / 12 * 88 - 900\,000 = 60\,302\,988 \text{ руб.}$$

Из вышеуказанного следует, что рыночная стоимость арендной платы сроком на 1 год объекта оценки на дату оценки, с учетом сноса самовольной постройки, рассчитывается следующим образом:

$$60\,302\,988 / 88 * 12 = 8\,223\,134,73 \text{ руб.}$$

Заключение по доходному подходу

Рыночная стоимость арендной платы сроком на 1 год объекта оценки на дату оценки, с учетом сноса самовольной постройки, допущений, ограничений и округлений составляет:

8 200 000

(Восемь миллионов двести тысяч) рублей

11. Согласование результатов оценки объекта оценки

При применении нескольких подходов и методов оценщик использует процедуру согласования их результатов. В случае существенных расхождений результатов подходов и методов оценки оценщик анализирует возможные причины расхождений, устанавливает подходы и методы, позволяющие получить наиболее достоверные результаты с учетом факторов, указанных в пункте 2 настоящего федерального стандарта оценки. (п.3 ФСО V).

Поскольку для определения рыночной стоимости объекта можно использовать несколько подходов к оценке, в целях настоящей оценки были применены наиболее пригодные для данного конкретного случая подходы с учетом максимального приближения к реальным условиям.

Оценщик считает, что использованный подход полноценно отражает значение рыночной стоимости объекта оценки, удельный вес присваивается равный 1.

Объект оценки	Затратный подход, руб.	Доходный подход, руб.	Сравнительный подход, руб.
	0	1	0
Земельный участок с кадастровым номером 63:09:0105020:1087 площадью 17252 кв. м и разрешенным использованием «Многоэтажная жилая застройка (высотная застройка) (2.6)», местоположение: Российская Федерация, Самарская область, городской округ Тольятти, г. Тольятти, улица Спортивная, земельный участок № 21	Не применялся	8 200 000	Не применялся

12. Общее заключение о результатах оценки

Итоговая величина стоимости может быть представлена в виде конкретного числа с округлением по математическим правилам округления либо в виде интервала значений, если такое представление предусмотрено законодательством Российской Федерации или заданием на оценку (п. 14 ФСО I).

Рыночная стоимость арендной платы сроком на 1 год объекта оценки на дату оценки, с учетом сноса самовольной постройки, допущений, ограничений и округлений составляет:

8 200 000

(Восемь миллионов двести тысяч) рублей

**Согласно Налоговому Кодексу РФ от 05.08.2000 №117-ФЗ (ред. от 29.07.2017) ст. 146 операции по реализации земельных участков (долей в них) не признаются объектом налогообложения.*

"Согласно п.30 ФСО №7 "После проведения процедуры согласования оценщик, помимо указания в отчете об оценке итогового результата оценки стоимости объекта оценки, приводит свое суждение о возможных границах интервала, в котором, по его мнению, может находиться эта стоимость, если в задании на оценку не указано иное".

В рамках настоящей оценки итоговый результат указывается без интервала, так как оценка носит обязательный характер.

Отчет составил

Оценщик:

_____ Кравцова Е.А.

13. Приложения

Основные понятия, используемые в отчете об оценке

Вид оцениваемой стоимости, основные термины и понятия

Согласно положениям ФСО-I, ФСО-II, ФСО-III в процессе оценки необходимо соблюдать требования законодательства Российской Федерации в области оценочной деятельности. Ниже приводится трактовка основных терминов и процессов оценки, трактуемых ФСО и используемых в оценочной деятельности.

Общие термины и определения

Оценочная деятельность. Под оценочной деятельностью понимается деятельность субъектов оценочной деятельности, направленная на установление в отношении Объектов оценки рыночной или иной стоимости (Ст.3 Федерального закона от 29 июля 1998 г. № 135-ФЗ «Об оценочной деятельности в Российской Федерации»).

Оценка стоимости представляет собой определение стоимости объекта оценки в соответствии с федеральными стандартами оценки (п. 6 ФСО № I).

Задачи оценки. Проведение тех или иных финансовых операций или предпринимательских сделок, а также учет имущественных ценностей. Оценка стоимости проводится при купле-продаже, налогообложении, страховании, приватизации, наследовании, аренде и т.д.

Цель оценки представляет собой предполагаемое использование результата оценки, отражающее случаи обязательной оценки, установленные законодательством Российской Федерации, и (или) иные причины, в связи с которыми возникла необходимость определения стоимости объекта оценки. (п.9 ФСО I)

Датой оценки (датой проведения оценки, датой определения стоимости) является дата, на которую совершилась бы сделка, или дата, на которую определяются выгоды от использования объекта оценки. (п.5 ФСО II).

Задание на оценку в соответствии с ФСО IV указано в разделе 3 настоящего отчета.

Заказчик. Российская Федерация, субъекты Российской Федерации, муниципальные образования, юридические лица или физические лица, использующие, приобретающие, заказывающие, либо имеющие намерение воспользоваться услугами по оценке.

Оценщик. Юридическое лицо или гражданин-предприниматель, оказывающие услуги по оценке в соответствии с законодательством Российской Федерации.

Отчет об оценке объекта оценки представляет собой документ, содержащий профессиональное суждение оценщика относительно итоговой стоимости объекта оценки, сформулированное на основе собранной информации, проведенного анализа и расчетов в соответствии с заданием на оценку (п. 1 ФСО VI).

Объект оценки. К объектам оценки относятся объекты гражданских прав, в отношении которых законодательством Российской Федерации установлена возможность их участия в гражданском обороте (п. 1 ФСО VI)

Объект аналог – объект аналогичный объекту оценки по своим существенным характеристикам (п. 4-5 ФСО №V).

Существенность представляет собой степень влияния информации, допущений, ограничений оценки приведенных расчетов на результат оценки (п. 16 ФСО I).

Процесс оценки – это совокупность действий, перечень которых указан в п. 1 Федерального стандарта оценки «Процесс оценки (ФСО III)

Рыночная стоимость объектов оценки – это наиболее вероятная цена, по которой данный Объект оценки может быть отчужден на открытом рынке в условиях конкуренции, когда стороны сделки действуют разумно, располагая всей необходимой информацией, а на величине цены сделки не отражаются какие-либо чрезвычайные обстоятельства, то есть когда:

- одна из сторон сделки не обязана отчуждать Объект оценки, а другая сторона не обязана принимать исполнение;
- стороны сделки хорошо осведомлены о предмете сделки и действуют в своих интересах;
- Объект оценки представлен на открытом рынке посредством публичной оферты, типичной для аналогичных объектов оценки;
- цена сделки представляет собой разумное вознаграждение за Объект оценки, и принуждения к совершению сделки в отношении сторон сделки с чьей-либо стороны не было;
- платеж за Объект оценки выражен в денежной форме (Ст. 3, Федерального закона от 29 июля 1998 г. № 135-ФЗ «Об оценочной деятельности в Российской Федерации»).

Цена представляет собой денежную сумму, запрашиваемую, предлагаемую или уплачиваемую участниками в результате совершенной или предполагаемой сделки. (п.8 ФСО I).

Подход к оценке представляет собой совокупность методов оценки, основанных на общей методологии. Метод оценки представляет собой последовательность процедур, позволяющую на основе существенной для данного метода информации определить стоимость объекта оценки. (п.11, 12 ФСО I).

Допущение представляет собой предположение, принимаемое как верное и касающееся фактов, условий или обстоятельств, связанных с объектом оценки, целью оценки, ограничениями оценки, используемой информацией или подходами (методами) к оценке. (п.10 ФСО I).

Ограничивающие условия - это ограничения, налагаемые на оценку. Ограничивающие условия могут быть наложены:

- клиентами (например, там, где оценщику не разрешается полностью исследовать один или большее число значимых факторов, которые, возможно, повлияют на оценку);
- самим оценщиком (например, там, где клиент не может опубликовать весь Отчет об оценке или какую-либо его часть либо сертификат оценки без предварительного письменного одобрения оценщиком формы и контекста, в котором он может появиться) местным законодательством.

Стоимость представляет собой меру ценности объекта для участников рынка или конкретных лиц, выраженную в виде денежной суммы, определенную на конкретную дату в соответствии с конкретным видом стоимости, установленным федеральными стандартами оценки. (п.7 ФСО I).

Результат оценки (итоговая стоимость объекта оценки) представляет собой стоимость объекта, определенную на основе профессионального суждения оценщика для конкретной цели оценки с учетом допущений и ограничений оценки. Результат оценки выражается в рублях или иной валюте в соответствии с заданием на оценку с указанием эквивалента в рублях. Результат оценки **может** быть представлен в виде числа и (или) интервала значений, являться результатом математического округления (п.14 ФСО I).

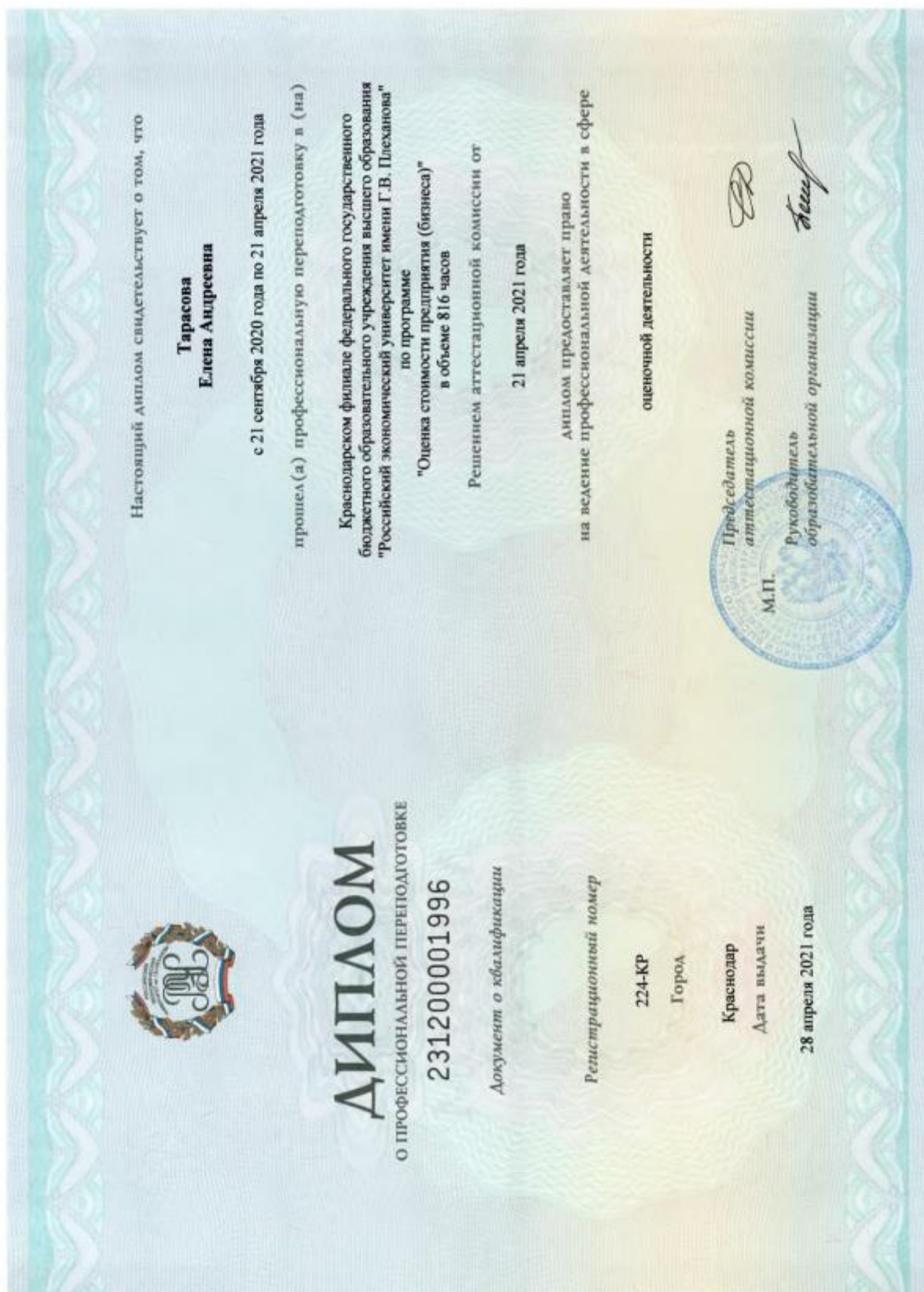
Сравнительный подход представляет собой совокупность методов оценки, основанных на сравнении объекта оценки с идентичными или аналогичными объектами (аналогами). Сравнительный подход основан на принципах ценового равновесия и замещения. (п. 4 ФСО V)

Доходный подход представляет собой совокупность методов оценки, основанных на определении текущей стоимости ожидаемых будущих денежных потоков от использования объекта оценки. Доходный подход основан на принципе ожидания выгод (п. 11 ФСО V).

Затратный подход представляет собой совокупность методов оценки, основанных на определении затрат, необходимых для воспроизводства или замещения объекта оценки с учетом совокупного обесценения (износа) объекта оценки и (или) его компонентов. Затратный подход основан на принципе замещения (п. 24 ФСО V).

Пользователями результата оценки, отчета об оценке могут являться заказчик оценки и иные лица в соответствии с целью оценки (п. 15 ФСО I).

Копии документов, подтверждающих квалификацию Оценщика



**СВИДЕТЕЛЬСТВО
О ЗАКЛЮЧЕНИИ БРАКА**

Кравцов
(фамилия)
Андрей Александрович
(имя, отчество (при наличии))
Российская Федерация
(гражданство)

« 12 » **сентября** 1994 г. (дата рождения) (национальность)
Иссык-Кульская область, г. Каракол
(место рождения)

и **Тарасова**
(фамилия)
Елена Андреевна
(имя, отчество (при наличии))
Российская Федерация
(гражданство)

« 15 » **апреля** 1995 г. (дата рождения) (национальность)
Челябинская область, г. Касли
(место рождения)

заклучили брак **2 июля 2021 г.**
(число, месяц, год)

о чем **2021** года **июля** месяца **2** числа
составлена запись акта о заключении брака № **120219720001702615004**

После заключения брака присвоены фамилии:
мужу **Кравцов**
жене **Кравцова**

Место государственной регистрации **97200017 Комитет записи актов гражданского**
(код и наименование органа, которым производится)
состояния Администрации города Тюмени
государственной регистрации акта гражданского состояния)

Место выдачи свидетельства **97200017 Комитет записи актов гражданского**
(код и наименование органа, которым выдано свидетельство)
состояния Администрации города Тюмени
о государственной регистрации акта гражданского состояния)

Дата выдачи « 2 » **июля** 2021 г.

Руководитель
(уполномоченный работник)  **Ю.В. Васильева**

I-ФР № 874132

Гоним, МФ, Москва, 2019, «В».



Ассоциация саморегулируемая
организация оценщиков
«Свободный Оценочный Департамент»
(Ассоциация СРОО «СВОД»)
ИНН 6685993767 КПП 668501001
ОГРН 1126600002429
620100, г. Екатеринбург, ул. Ткачей, д. 23
(БЦ «Clever Park»), офис 13
тел./факс +7 (343) 380-80-82, 8-800-333-8738
www.srosvod.ru mail: info@srosvod.ru

Кравцовой Елене Андреевне

12.04.2022 г. № 9189-В/2022
На № 5470-3/2022 от 12.04.2022

ВЫПИСКА
из реестра членов
Ассоциации саморегулируемая организация оценщиков
«Свободный Оценочный Департамент»
(Ассоциация СРОО «СВОД»)

Настоящая выписка из реестра Ассоциации саморегулируемая организация оценщиков «Свободный Оценочный Департамент» (Регистрационный номер 0014 в Едином государственном реестре саморегулируемых организаций оценщиков от 20.05.2013 г.) подтверждает, что **Кравцова Елена Андреевна** является действительным членом Ассоциации СРОО «СВОД», включен(а) в реестр членов Ассоциации СРОО «СВОД» «26» января 2022 года за регистрационным номером 1125.

Право осуществления оценочной деятельности не приостановлено.

Квалификационный аттестат в области оценочной деятельности:

Номер	Дата выдачи	Направление оценочной деятельности	Кем выдан	Срок действия	Основание аннулирования, дата и номер протокола
031393-2	29.10.2021	Оценка движимого имущества	Федеральное бюджетное учреждение «Федеральный ресурсный центр по организации подготовки управленческих кадров»	29.10.2024	
032914-1	18.02.2022	Оценка недвижимости	Федеральное бюджетное учреждение «Федеральный ресурсный центр по организации подготовки управленческих кадров»	18.02.2025	

Данные сведения предоставлены по состоянию на 12.04.2022 г.
Дата составления выписки 12.04.2022 г.

Специалист
Отдела по контролю
за оценочной деятельностью членов и
ведению реестра Ассоциации СРОО «СВОД»



Е.В. Савченко



АССОЦИАЦИЯ САМОРЕГУЛИРУЕМАЯ ОРГАНИЗАЦИЯ ОЦЕНЩИКОВ
«СВОБОДНЫЙ ОЦЕНОЧНЫЙ ДЕПАРТАМЕНТ»

Включена в единый государственный реестр
саморегулируемых организаций оценщиков «20» мая 2013 года за № 0014

СВИДЕТЕЛЬСТВО

«26» января 2022 г.

№1125

Дата включения в реестр членов

Регистрационный номер в реестре

Настоящим подтверждается, что

КРАВЦОВА ЕЛЕНА АНДРЕЕВНА

Тюменская область г. Тюмень

Паспорт 7121 №616103, выдан УМВД России по Тюменской области 26.07.2021 г.

является членом Ассоциации саморегулируемой организации оценщиков «Свободный Оценочный Департамент» и имеет право осуществлять оценочную деятельность на территории Российской Федерации в соответствии с Федеральным законом «Об оценочной деятельности в Российской Федерации» №135-ФЗ от 29.07.1998 г.

**Президент
Ассоциации СРОО «СВОД»**



А.В. Лебедев

Дата выдачи свидетельства 26.01.2022 г.

В случае прекращения членства данное свидетельство подлежит возврату в Ассоциацию СРОО «СВОД» по адресу: 620100, г. Екатеринбург, ул. Ткачей, д.23 (БЦ «Clever Park»), офис 13, тел. 8 (800) 333-87-38

**КВАЛИФИКАЦИОННЫЙ АТТЕСТАТ
В ОБЛАСТИ ОЦЕНОЧНОЙ ДЕЯТЕЛЬНОСТИ**

№ 031393-2

« 29 » октября 20 21 г.

Настоящий квалификационный аттестат в области оценочной деятельности по направлению оценочной деятельности

«Оценка движимого имущества»

выдан

Кравцовой Елене Андреевне

на основании решения федерального бюджетного учреждения
«Федеральный ресурсный центр»

от « 29 » октября 20 21 г. № 224

Директор



А.С. Бункин

Квалификационный аттестат выдается на три года и действует
до « 29 » октября 20 24 г.

42-01/000-Москва/0011-4-1316/07



ПОЛИС № 1521 PL 0056
страхования ответственности оценщиков
при осуществлении оценочной деятельности

г. Тюмень

«14» декабря 2021 г.

Акционерное общество "Страховое общество газовой промышленности" (АО "СОГАЗ"), именуемое в дальнейшем "Страховщик", в лице старшего менеджера отдела сопровождения корпоративных продаж Тюменского филиала Маркиной Ольги Александровны, действующего на основании доверенности № Ф 15-118/21 от 24.08.2021г., с одной стороны, и

Кравцова Елена Андреевна (15.04.1995 г.р., паспорт серия 71 21 № 616103, выдан 26.07.2021 года УМВД России по Тюменской области, код подразделения 720-002, адрес регистрации: А. Окр. Ханты-Мансийский Автономный, г. Нефтеюганск, п. СУ-62, д. 19, кв. 15), именуемый в дальнейшем "Страхователь", с другой стороны (далее вместе – Стороны), на основании Заявления на страхование от "10" декабря 2021 г. (Приложение 2) и в соответствии с "Правилами страхования ответственности оценщиков при осуществлении оценочной деятельности" Страховщика в редакции от 12.05.2015 г. (далее – Правила, Приложение 1) заключили настоящий договор о нижеследующем:

1. Объект страхования	Объектом страхования являются имущественные интересы, связанные с риском ответственности оценщика (Страхователя) по обязательству, возникающим вследствие причинения ущерба заказчику, заключившему договор на проведение оценки, и/или третьим лицам. Страхователь вступает СРО.
2. Выгодоприобретатели	Заказчики, заключившие договоры на проведение оценки, и/или третьи лица, которым может быть причинен ущерб вследствие использования итоговой величины рыночной, кадастровой или иной стоимости объекта оценки, указанной в отчете, подписанном оценщиком.
3. Страховые случаи	3.1. Страховым случаем является установленный вступившим в законную силу решением арбитражного суда или признанный Страховщиком факт причинения ущерба действиями (бездействием) оценщика в результате нарушения требований федеральных стандартов оценки, стандартов и правил оценочной деятельности, установленных саморегулируемой организацией оценщиков, членом которой являлся оценщик на момент причинения ущерба. Перечень случаев, не являющихся страховыми, случаи освобождения Страховщика от страховой выплаты и отказов в страховой выплате указаны в Разделе 4 Правил. 3.2. По настоящему Полису подлежит возмещению ущерб, причиненный в период действия настоящего Полиса, в течение срока исковой давности, установленного законодательством Российской Федерации
4. Срок действия договора страхования	Договор страхования вступает в силу с 00 часов 00 минут «15» декабря 2021 года и действует до 24 часов 00 минут «14» декабря 2022 года. Страхование, обусловленное настоящим договором, распространяется на случаи, произошедшие в течение срока действия настоящего Договора, но не ранее даты включения Страхователя в реестр СРО. Если к установленному договором страхования сроку страховая премия не была уплачена или была уплачена не в полном объеме, то Страховщик вправе применить последствия, указанные в п. 10.1 настоящего Полиса.
5. Страховая сумма (агрегатная)	1 000 000,00 (Один миллион) рублей 00 копеек.
6. Лимиты ответственности	1 000 000,00 (Один миллион) рублей 00 копеек по одному страховому случаю
7. Страховая премия (размер) Порядок уплаты: Единовременный взнос:	2 700,00 (Две тысячи семьсот) рублей 00 копеек. Страховая премия уплачивается путем единовременного перечисления денежных средств на расчетный счет или в кассу Страховщика до «30» декабря 2021 года Датой уплаты страховой премии считается дата поступления денежных средств на расчетный счет Страховщика
8. Страховые выплаты	В соответствии с Правилами. При наступлении событий, имеющих признаки страхового случая, сообщить о произошедшем по телефону: 8 800 333 08 88, либо обратиться в ближайший филиал АО «СОГАЗ». Адреса и телефоны филиалов указаны на сайте Страховщика: https://www.sogaz.ru/sogaz/about/branches/ 8.1. Документы, предоставленные в соответствии с п.п.12.1.1 – 12.1.12 Правил, должны позволять Страховщику квалифицировать заявленное событие как страховой случай в рамках заключенного Договора страхования и установить размер страховой выплаты. В противном случае, Страховщик вправе в течение 30 (тридцати) рабочих дней (кроме случаев, указанных в п. 8.1.1 настоящего Договора) после получения

Страховщик

Страхователь

Страховщиком последнего из представленных Страхователем (Выгодоприобретателем) документов (п.п. 12.1.1 – 12.1.12 Правил) сообщить Страхователю (Выгодоприобретателю) о неполноте предоставленных документов и необходимости предоставления Страхователем (Выгодоприобретателем) документов и сведений, содержащих необходимую и достаточную информацию, либо о запросе документов у компетентных органов и организаций, экспертных организаций, иных организаций и органов, позволяющих сделать однозначный вывод о том, является ли произошедшее событие страховым случаем согласно Договору страхования или нет.

8.1.1. В случае выявления факта предоставления документов, недостаточных для принятия Страховщиком решения об осуществлении страховой выплаты, и/или ненадлежащим образом оформленных документов в соответствии с требованиями Правил и/или Договора страхования, Страховщик обязан:

- принять их, при этом срок, указанный в п. 8.2 настоящего Договора, не начинает течь до предоставления последнего из необходимых и надлежащим образом оформленных документов;
- уведомить об этом лицо, подавшее заявление о страховой выплате, с указанием перечня недостающих и/или ненадлежащим образом оформленных документов.

Срок уведомления обратившихся за выплатой физических лиц о выявлении факта предоставления ими документов, недостаточных для принятия Страховщиком решения об осуществлении страховой выплаты, и/или ненадлежащим образом оформленных документов не должен превышать 15 (пятнадцать) рабочих дней.

8.2. После получения всех необходимых и надлежащим образом оформленных документов (п.п. 12.1.1-12.1.12 Правил) Страховщик в течение 15 (пятнадцати) рабочих дней принимает решение о признании случая страховым или отказе в выплате. Решение оформляется составлением страхового акта, после чего:

8.2.1. в случае принятия решения о выплате Страховщик в течение 15 (пятнадцати) рабочих дней со дня подписания страхового акта производит выплату страхового возмещения;

8.2.2. если отсутствуют основания для осуществления страховой выплаты – оформляет соответствующее решение письмом, в котором информирует Страхователя (Выгодоприобретателя) об основаниях принятия такого решения со ссылками на нормы права и/или условия настоящего Договора и/или Правил, на основании которых принято данное решение, и направляет указанное письмо по почте (или иным способом, предусмотренным соглашением сторон) в течение 3 (трех) рабочих дней после его подписания при соблюдении общего срока, указанного в первом абзаце настоящего пункта.

8.3. Страховая выплата производится путем безналичного перечисления денежных средств на банковский счет, указанный получателем страховой выплаты, или иным способом по согласованию с получателем выплаты.

8.4. Информирование Страхователя (Выгодоприобретателя) по его запросу о действиях, связанных с наступлением события, имеющего признаки страхового случая, а также о форме и способах осуществления страховой выплаты осуществляется в той же форме, в которой им был сделан запрос, либо в форме, указанной в запросе (устной, на бумажном носителе или электронной).

9. Внесение изменений и прекращение договора страхования

10. Прочие условия


В соответствии с Правилами

10.1. В случае неуплаты или уплаты не в полном объеме страховой премии (или страхового взноса – при уплате страховой премии в рассрочку) по наступившему в силу Договору:

10.1.1. Если к установленному Договором сроку страховая премия (или первый страховой взнос – при уплате страховой премии в рассрочку) по наступившему в силу Договору, если Договором предусматривается его вступление в силу ранее срока уплаты страховой премии или первого взноса при уплате страховой премии в рассрочку, не была уплачена, наступают последствия, указанные в п. 10.1.1 «а», либо Страховщик по своему усмотрению вправе применить последствия, предусмотренные в п. 10.1.1 «б».

а) Договор прекращается путем направления Страховщиком не менее чем за 30 (тридцать) календарных дней до предполагаемой даты прекращения Договора письменного уведомления в адрес Страхователя нарочным или почтовым отправлением, позволяющим достоверно установить и зафиксировать дату такого почтового отправления (например, заказным письмом). Дата досрочного прекращения Договора указывается Страховщиком в уведомлении. Договор прекращается с 00 часов 00 минут даты, указанной в уведомлении как дата прекращения Договора. Если дата прекращения не указана в уведомлении, то Договор прекращается с 00 часов 00 минут тридцать первого календарного дня после даты отправления уведомления, если иное не предусмотрено уведомлением. Датой отправления уведомления является дата отправления уведомления, указанная на почтовом штемпеле, или дата вручения уведомления Страхователю при доставке нарочным.

При этом досрочное прекращение Договора не освобождает Страхователя от

Страховщик 

Страхователь 

обязанности уплатить часть страховой премии за период действия Договора до даты его досрочного прекращения.

б) Страховщик вправе предложить Страхователю расторгнуть Договор по соглашению сторон. При этом досрочное расторжение Договора не освобождает Страхователя от обязанности уплатить часть страховой премии за период действия Договора до даты его расторжения. Дата досрочного расторжения Договора указывается в заключенном со Страхователем дополнительном соглашении к Договору.

10.1.2. Если к установленному Договором сроку не был уплачен очередной страховой взнос (при уплате страховой премии в рассрочку), наступают последствия, указанные в п. 10.1.3 «а», либо Страховщик по своему усмотрению вправе применить последствия, указанные в п. 10.1.3 «б» - «в».

10.1.3. Если к установленному Договором сроку страховая премия (или страховой взнос (первый или очередной) - при уплате страховой премии в рассрочку) была уплачена не в полном объеме наступают последствия, указанные в п. 10.1.3 «а», либо Страховщик по своему усмотрению вправе применить последствия, предусмотренные в п. 10.1.3 «б» - «в».

а) Договор прекращается путем направления Страховщиком не менее чем за 30 (тридцать) календарных дней до предполагаемой даты прекращения Договора письменного уведомления в адрес Страхователя нарчным или почтовым отправлением, позволяющим достоверно установить и зафиксировать дату такого почтового отправления (например, заказным письмом).

Дата досрочного прекращения Договора указывается Страховщиком в уведомлении. Договор прекращается с 00 часов 00 минут даты, указанной в уведомлении как дата прекращения Договора. Если дата прекращения Договора не указана в уведомлении, то Договор прекращается с 00 часов 00 минут дня, следующего за последним днем оплаченного периода действия Договора страхования (в днях), рассчитанного пропорционально уплаченной части страховой премии, но не ранее 00 часов 00 минут тридцать первого календарного дня после даты направления уведомления, если иное не предусмотрено уведомлением.

При этом досрочное прекращение Договора страхования не освобождает Страхователя от обязанности уплатить часть страховой премии за период действия Договора до даты его досрочного прекращения.

б) Страховщик вправе предложить Страхователю расторгнуть Договор по соглашению сторон. При этом досрочное расторжение Договора не освобождает Страхователя от обязанности уплатить часть страховой премии за период действия Договора до даты его расторжения. Дата досрочного расторжения Договора указывается в заключенном со Страхователем дополнительном соглашении к Договору.

в) Страховщик вправе предложить Страхователю заключить соглашение об изменении срока уплаты страховой премии (страхового взноса) по Договору.

г) Страховщик вправе в письменной форме согласовать со Страхователем изменение (сокращение) срока действия Договора в соответствии с уплаченной частью страховой премии.

10.1.4. В случае поступления от Страхователя просроченной страховой премии (просроченного страхового взноса) до прекращения (расторжения) Договора в соответствии с пп. "а" - "б" п. 10.1.1 / п. 10.1.3 Договор продолжает действовать.

10.1.5. При наступлении страхового случая до прекращения Договора Страховщик продолжает нести ответственность по Договору, и обязан произвести страховую выплату за вычетом суммы просроченной страховой премии (просроченного страхового взноса).

10.2. Уведомления, извещения и другая информация направляются Страховщиком по электронной почте: axerlv@bk.ru

10.3. Споры, возникающие по настоящему Договору, разрешаются в порядке, предусмотренном действующим законодательством.

При рассмотрении спорных вопросов стороны обязуются соблюдать досудебный порядок урегулирования (с направлением мотивированной претензии) до обращения в арбитражный суд.

10.4. В случае, если спор относится к категории споров, для которой законодательством Российской Федерации предусмотрено обязательное досудебное урегулирование уполномоченным по правам потребителей финансовых услуг (финансовым уполномоченным), то он разрешается в порядке и в сроки, установленные законодательством о финансовом уполномоченном.

10.5. Сообщить Страховщику незамедлительно, но в любом случае не позднее 3 (трех) рабочих дней с даты включения Страхователя в СРО оценщиков способом, обеспечивающим фиксирование текста (с указанием отправителя) и даты сообщения (по факсимильной связи, телеграммой, телефонограммой и т.п.) о включении в СРО оценщиков и предоставить копию Свидетельства о включении в СРО оценщиков.

Страховщик



Страхователь



11. Приложения,
являющиеся
неотъемлемой частью
настоящего Полиса

1. "Правила страхования ответственности оценщиков при осуществлении оценочной деятельности" Страховщика в редакции от 12.05.2015 г. Правила вручены Страхователю.
2. Заявление на страхование от "10" декабря 2021 г.
3. Подтверждение ознакомления получателя страховых услуг с информацией в соответствии с требованиями Базового стандарта защиты прав и интересов физических и юридических лиц – получателей финансовых услуг, оказываемых членами саморегулируемой организацией, объединяющих страховые организации.

Страховщик

Акционерное общество "Страховое общество газовой промышленности" (АО "СОГАЗ")
Юридический адрес: 107078, г. Москва,
пр. Академика Сахарова, д.10
Тюменский филиал АО "СОГАЗ"
625003, г. Тюмень, ул. Республики, 14/7, а/к 2741
Федеральный номер Единого контакт-центра
8-800-333-0-888
Тел/факс: +7(3452) 38-28-42, 38-28-18
Банковские реквизиты: Получатель: АО «СОГАЗ»
ОГРН 1027739820921
ИНН 7736035485 КПП 997950001
р/с 40701810599010150001
ЦЕНТРАЛЬНЫЙ ФИЛИАЛ АБ "РОССИЯ" г. Москва
к/с 3010181014525000220
БИК 044525220



/Ю.А. Маркина /

Страхователь

Кравцова Елена Андреевна
Адрес места регистрации: А. Окр. Ханты-Мансийский
Автономный, г. Нефтеюганск, п. СУ-62, д. 19, кв. 15
Тел/факс: 8 (922)26-82-328

Реквизиты документа, удостоверяющего личность:
вид документа- 71 21 № 616103, выдан 27.05.2021 года
УМВД России по Тюменской области,
код подразделения 720-002
Дата рождения: 15.04.1995 г.р.
Правила вручены Страхователю.

М.П.

/ Е.А. Кравцова /

(подпись)

**Дополнительное соглашение №1521 PL 0056-№01
к Полису страхования ответственности оценщиков
при осуществлении оценочной деятельности
№1521 PL 0056 от 14.12.2021 г.**

г. Тюмень

«08» апреля 2022г.

Акционерное общество «Страховое общество газовой промышленности» (АО «СОГАЗ»), именуемое в дальнейшем «Страховщик», в лице старшего менеджера отдела сопровождения корпоративных продаж Тюменского филиала Маркиной Ольги Александровны, действующего на основании доверенности № Ф 15-25/22 от 24.02.2022г., с одной стороны,

Кравцова Елена Андреевна (15.04.1995 г.р., паспорт серия 71 21 № 616103, выдан 26.07.2021 года УМВД России по Тюменской области, код подразделения 720-002, адрес регистрации: А. Окр. Ханты-Мансийский Автономный, г. Нефтеюганск, п. СУ-62, д. 19, кв. 15), именуемая в дальнейшем «Страхователь», в дальнейшем совместно именуемые «Стороны», заключили настоящее Дополнительное соглашение (далее - «Соглашение») о нижеследующем:

1. Стороны пришли к соглашению внести следующие изменения в Полис страхования ответственности оценщиков при осуществлении оценочной деятельности №1521 PL 0056 от 14.12.2021 г. (далее - «Полис»):

1.1. Увеличить срок страхования до 24 часов 00 минут «31» марта 2023 года, и в связи с этим, изложить п. 4 Полиса в следующей редакции:

«4. Договор страхования вступает в силу с 00 часов 00 минут «15» декабря 2021 года и действует до 24 часов 00 минут «31» марта 2023 года.

Страхование, обусловленное настоящим договором, распространяется на случаи, произошедшие в течение срока действия настоящего Договора, но не ранее даты включения Страхователя в реестр СРО.

Если к установленному договором страхования сроку страховая премия не была уплачена или была уплачена не в полном объеме, то Страховщик вправе применить последствия, указанные в п. 10.1 настоящего Полиса.»

2. В связи с увеличением срока страхования Страхователь обязуется оплатить дополнительную страховую премию в размере 900,00 (девятьсот) рублей 00 копеек. Дополнительная страховая премия подлежит оплате единовременно до «08» апреля 2022 г.

В случае если указанная дополнительная премия не поступит в размере и в срок, установленными настоящим Соглашением, или поступит в размере меньше, чем установлено, настоящее Соглашение считается не вступившим в силу.

3. Все остальные положения Договора – без изменений.

4. Настоящее Соглашение вступает в силу с даты его подписания и действует до конца срока действия Договора.

5. Настоящее Соглашение является неотъемлемой частью Договора, составлено и подписано в двух экземплярах, имеющих равную юридическую силу, по одному экземпляру для каждой из Сторон.

6. К настоящему Соглашению прилагаются и являются его неотъемлемой частью:

6.1. Приложение 1. Заявление Страхователя вх. 15-1221 от 07.04.2022г.

АДРЕСА И РЕКВИЗИТЫ СТОРОН:

Страховщик
Акционерное общество
"Страховое общество газовой
промышленности" (АО "СОГАЗ")
Юридический адрес: 107078, г. Москва,
пр. Академика Сахарова, д.10
Тюменский филиал АО "СОГАЗ"
625003, г. Тюмень, ул. Республики, 14/7, а/я 2741
Федеральный номер Единого контакт-центра
8-800-333-0-888
Тел/факс: +7(3452) 38-28-42, 38-28-18
Банковские реквизиты: Получатель:
АО «СОГАЗ»
ОГРН 1027739820921
ИНН 7736035485 КПП 997950001
р/с 40701810599010150001
ЦЕНТРАЛЬНЫЙ ФИЛИАЛ АБ "РОССИЯ"
г. Москва
к/с 30101810145250000220 БИК 044525220



_____/ О.А. Маркина /
М.П.

Страхователь
Кравцова Елена Андреевна
Адрес места регистрации: А. Окр. Ханты-Мансийский Автономный, г. Нефтеюганск, п. СУ-62, д. 19, кв. 15
Тел/факс: 8 (922)26-82-328
Реквизиты документа, удостоверяющего личность:
вид документа- 71 21 № 616103, выдан 27.05.2021 года УМВД России по Тюменской области,
код подразделения 720-002
Дата рождения: 15.04.1995 г.р.

_____/ Е.А. Кравцова /
М.П.

ПОЛИС № 1521 PL 0055
страхования ответственности оценщиков
при осуществлении оценочной деятельности

г. Тюмень

15 декабря 2021 г.

Акционерное общество "Страховое общество газовой промышленности" (АО "СОГАЗ"), именуемое в дальнейшем "Страховщик", в лице старшего менеджера отдела сопровождения корпоративных продаж Тюменского филиала Маркиной Ольги Александровны, действующего на основании доверенности № Ф 15-118/21 от 24.08.2021г., с одной стороны и Общество с ограниченной ответственностью «Аксерли» (ООО «Аксерли»), именуемый в дальнейшем "Страхователь", в лице генерального директора Сидоровой Татьяны Михайловны, действующего на основании Устава, с другой стороны (далее вместе – Стороны), на основании Заявления на страхование от *10* декабря 2021г. (Приложение 2) и в соответствии с "Правилами страхования ответственности оценщиков при осуществлении оценочной деятельности" Страховщика в редакции от 12.05.2015 г. (далее – Правила, Приложение 1) заключили настоящий договор о нижеследующем:

1. Объект страхования	Объектом страхования являются имущественные интересы, связанные с риском ответственности Страхователя по обязательствам, возникающим вследствие причинения ущерба заказчику, заключившему договор на проведение оценки, и/или третьим лицам. По настоящему Полису застрахован риск ответственности Страхователя при осуществлении оценочной деятельности оценщиками, заключившими со Страхователем трудовой договор. Список оценщиков прилагается к настоящему Полису (далее – Список, Приложение 3 к настоящему Полису).
2. Выгодоприобретатели	Заказчики, заключившие договоры на проведение оценки, и/или третьи лица, которым может быть причинен ущерб вследствие использования итоговой величины рыночной, кадастровой или иной стоимости объекта оценки, указанной в отчете, подписанном оценщиком
3. Страховые случаи	3.1. Страховым случаем является установленный вступившим в законную силу решением арбитражного суда или признанный Страховщиком факт причинения ущерба действиями (бездействия) оценщика в результате нарушения требований федеральных стандартов оценки, стандартов и правил оценочной деятельности, установленных саморегулируемой организацией оценщиков, членом которой являлся оценщик на момент причинения ущерба. Перечень случаев, не являющихся страховыми, случаи освобождения Страховщика от страховой выплаты и отказов в страховой выплате указаны в Разделе 4 Правил 3.2. По настоящему Полису подлежит возмещению ущерб, причиненный в период действия настоящего Полиса, в течение срока исковой давности, установленного законодательством Российской Федерации.
4. Срок действия договора страхования	Договор страхования вступает в силу с 00 часов 00 минут «31» декабря 2021 года и действует до 24 часов 00 минут «30» декабря 2022 года. Если в установленном договором страхования сроку страховая премия не была уплачена или была уплачена не в полном объеме, то Страховщик вправе применить последствия, указанные в п. 10.1 настоящего Полиса.
5. Страховая сумма - размер - порядок установления	5 000 000,00 (Пять миллионов) рублей 00 копеек
6. Лимиты ответственности	5 000 000,00 (Пять миллионов) рублей 00 копеек по одному страховому случаю.
7. Страховая премия (размер) Порядок уплаты Единновременный взнос	4 000, 00 (Четыре тысячи) рублей 00 копеек. Страховая премия уплачивается путем единовременного перечисления денежных средств на расчетный счет или в кассу Страховщика до «30» декабря 2021 года Датой уплаты страховой премии считается дата поступления денежных средств на расчетный счет Страховщика
8. Страховые выплаты	В соответствии с Правилами. При наступлении событий, имеющих признаки страхового случая, сообщить о происшедшем по телефону: 8 800 333 08 88, либо обратиться в ближайший филиал АО «СОГАЗ». Адреса и телефоны филиалов указаны на сайте Страховщика: https://www.sogaz.ru/sogaz/about/branches/ 8.1. Документы, предоставленные в соответствии с п.п. 12.1.1 – 12.1.12 Правил, должны позволять Страховщику квалифицировать заявленное событие как страховой случай в рамках заключенного Договора страхования и установить размер страховой выплаты. В противном случае, Страховщик вправе в течение 30 (тридцати) рабочих дней (кроме случаев, указанных в п. 8.1.1 настоящего Договора) после получения Страховщиком последнего из представленных Страхователем (Выгодоприобретателем) документов (п.п. 12.1.1 – 12.1.12 Правил) сообщить Страхователю (Выгодоприобретателю) о неполноте предоставленных документов и необходимости предоставления Страхователем (Выгодоприобретателем) документов и сведений, содержащих необходимую и достаточную информацию, либо о запросе документов у компетентных органов и организаций, экспертных организаций, иных организаций и органов, позволяющих сделать однозначный вывод о том, является ли произошедшее событие страховым случаем согласно Договору страхования или нет. 8.1.1. В случае выявления факта предоставления документов, недостаточных для принятия Страховщиком решения об осуществлении страховой выплаты, и/или ненадлежащим образом оформленных документов в соответствии с требованиями Правил и/или Договора страхования,

Страховщик _____

Страхователь _____

	<p>Страховщик обязан:</p> <ul style="list-style-type: none"> - принять их, при этом срок, указанный в п. 8.2 настоящего Договора, не начинает течь до предоставления последнего из необходимых и надлежащим образом оформленных документов; - уведомить об этом лицо, подавшее заявление о страховой выплате, с указанием перечня недостающих и/или ненадлежащим образом оформленных документов. <p>Срок уведомления обратившихся за выплатой физических лиц о выявлении факта предоставления ими документов, недостаточных для принятия Страховщиком решения об осуществлении страховой выплаты, и/или ненадлежащим образом оформленных документов не должен превышать 15 (пятнадцати) рабочих дней.</p> <p>8.2. После получения всех необходимых и надлежащим образом оформленных документов (п.п. 12.1.1-12.1.12. Правил) Страховщик в течение 15 (пятнадцати) рабочих дней принимает решение о признании случая страховым или отказе в выплате. Решение оформляется составлением страхового акта, после чего:</p> <p>8.2.1. в случае принятия решения о выплате Страховщик в течение 15 (пятнадцати) рабочих дней со дня подписания страхового акта производит выплату страхового возмещения;</p> <p>8.2.2. если отсутствуют основания для осуществления страховой выплаты – оформляет соответствующее решение письмом, в котором информирует Страхователя (Выгодоприобретателя) об основаниях принятия такого решения со ссылками на нормы права и/или условия настоящего Договора и/или Правил, на основании которых принято данное решение, и направляет указанное письмо по почте (или иным способом, предусмотренным соглашением сторон) в течение 3 (трех) рабочих дней после его подписания при соблюдении общего срока, указанного в первом абзаце настоящего пункта.</p> <p>8.3. Страховая выплата производится путем безналичного перечисления денежных средств на банковский счет, указанный получателем страховой выплаты, или иным способом по согласованию с получателем выплаты.</p> <p>8.4. Информирование Страхователя (Выгодоприобретателя) по его запросу о действиях, связанных с наступлением события, имеющего признаки страхового случая, а также о форме и способах осуществления страховой выплаты осуществляется в той же форме, в которой им был сделан запрос, либо в форме, указанной в запросе (устной, на бумажном носителе или электронной).</p>
<p>9. Внесение изменений и прекращение договора страхования</p>	<p>В соответствии с Правилами</p>

<p>10. Прочие условия</p>	<p>10.1. В случае неуплаты или уплаты не в полном объеме страховой премии (или страхового взноса – при уплате страховой премии в рассрочку) по вступившему в силу Договору:</p> <p>10.1.1. Если к установленному Договором сроку страховая премия (или первый страховой взнос – при уплате страховой премии в рассрочку) по вступившему в силу Договору, если Договором предусматривается его вступление в силу ранее срока уплаты страховой премии или первого взноса при уплате страховой премии в рассрочку, не была уплачена, наступают последствия, указанные в п. 10.1.1 «а», либо Страховщик по своему усмотрению вправе применить последствия, предусмотренные в п. 10.1.1 «б».</p> <p>а) Договор прекращается путем направления Страховщиком не менее чем за 30 (тридцать) календарных дней до предполагаемой даты прекращения Договора письменного уведомления в адрес Страхователя нарочным или почтовым отправлением, позволяющим достоверно установить и зафиксировать дату такого почтового отправления (например, заказным письмом). Дата досрочного прекращения Договора указывается Страховщиком в уведомлении, Договор прекращается с 00 часов 00 минут даты, указанной в уведомлении как дата прекращения Договора. Если дата прекращения не указана в уведомлении, то Договор прекращается с 00 часов 00 минут тридцать первого календарного дня после даты отправления уведомления, если иное не предусмотрено уведомлением. Датой отправления уведомления является дата отправления уведомления, указанная на почтовом штемпеле, или дата вручения уведомления Страхователю при доставке нарочным. При этом досрочное прекращение Договора не освобождает Страхователя от обязанности уплатить часть страховой премии за период действия Договора до даты его досрочного прекращения.</p> <p>б) Страховщик вправе предложить Страхователю расторгнуть Договор по соглашению сторон. При этом досрочное расторжение Договора не освобождает Страхователя от обязанности уплатить часть страховой премии за период действия Договора до даты его расторжения. Дата досрочного расторжения Договора указывается в заключенном со Страхователем дополнительном соглашении к Договору.</p> <p>10.1.2. Если к установленному Договором сроку не был уплачен очередной страховой взнос (при уплате страховой премии в рассрочку), наступают последствия, указанные в п. 10.1.3 «а», либо Страховщик по своему усмотрению вправе применить последствия, указанные в п. 10.1.3 «б» – «в».</p> <p>10.1.3. Если к установленному Договором сроку страховая премия (или страховой взнос (первый или очередной) – при уплате страховой премии в рассрочку) была уплачена не в полном объеме наступают последствия, указанные в п. 10.1.3 «а», либо Страховщик по своему усмотрению вправе применить последствия, предусмотренные в п. 10.1.3 «б» – «г».</p> <p>а) Договор прекращается путем направления Страховщиком не менее чем за 30 (тридцать) календарных дней до предполагаемой даты прекращения Договора письменного уведомления в адрес Страхователя нарочным или почтовым отправлением, позволяющим достоверно установить и зафиксировать дату такого почтового отправления (например, заказным письмом). Дата досрочного прекращения Договора указывается Страховщиком в уведомлении, Договор прекращается с 00 часов 00 минут даты, указанной в уведомлении как дата прекращения Договора. Если дата прекращения Договора не указана в уведомлении, то Договор прекращается с 00 часов 00 минут дня, следующего за последним днем оплаченного периода действия Договора страхования (и</p>
---------------------------	---

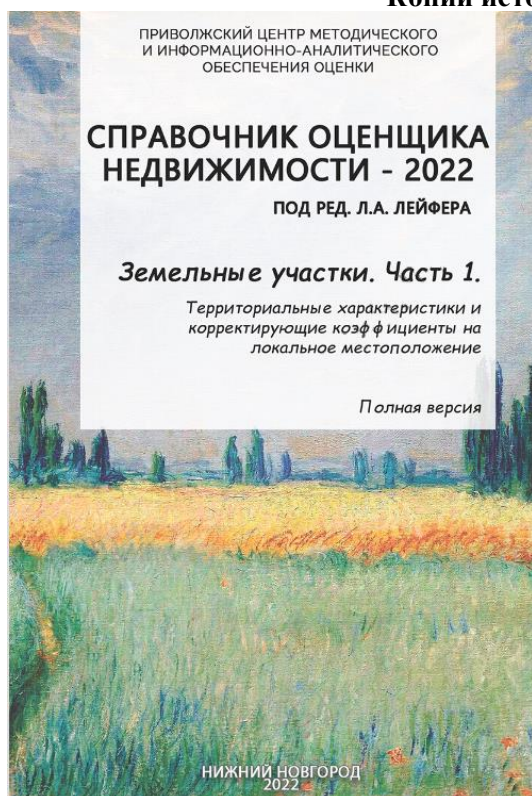
Страховщик



Страхователя



Копии источников информации



Справочник оценщика недвижимости-2022. Земельные участки. Часть 1. Территориальные характеристики и корректирующие коэффициенты на локальное местоположение. Полная версия (по состоянию на 2021 г.)

Таблица 16. Матрица. Отношение цен земельных участков под жилую застройку по районам области по отношению к областному центру. Значения коэффициентов, усредненные по городам России.

под жилую застройку	Объект-аналог				
	Областной центр	Населенные пункты в ближайшей окрестности областного центра	Районные центры с развитой промышленностью	Районные центры сельскохозяйственных районов	Прочие населенные пункты
Областной центр	1,00	1,25	1,41	1,63	1,99
Населенные пункты в ближайшей окрестности областного центра	0,80	1,00	1,13	1,30	1,58
Районные центры с развитой промышленностью	0,71	0,89	1,00	1,15	1,40
Районные центры сельскохозяйственных районов	0,62	0,77	0,87	1,00	1,22
Прочие населенные пункты	0,50	0,63	0,71	0,82	1,00

101



Справочник оценщика недвижимости-2022. Земельные участки. Часть II. Полная версия (по состоянию на 2021 г.)

Матрицы коэффициентов

Корректирующие коэффициенты на фактор масштаба для земельных участков, усредненные данные по России

Таблица 30

Земельные участки. Данные, усредненные по России ³		аналог									
Площадь, сот.	0-50	50-100	100-200	200-300	300-400	400-500	500-600	600-700	700-800	800-900	900-1000
0-50	1,00	1,21	1,36	1,48	1,57	1,63	1,69	1,74	1,78	1,82	1,86
50-100	0,83	1,00	1,13	1,23	1,30	1,36	1,40	1,44	1,48	1,51	1,54
100-200	0,74	0,89	1,00	1,09	1,15	1,21	1,25	1,28	1,31	1,34	1,37
200-300	0,68	0,81	0,92	1,00	1,06	1,11	1,14	1,18	1,21	1,23	1,25
300-400	0,64	0,77	0,87	0,94	1,00	1,04	1,08	1,11	1,14	1,16	1,19
400-500	0,61	0,74	0,83	0,90	0,96	1,00	1,03	1,06	1,09	1,11	1,14
500-600	0,59	0,71	0,80	0,87	0,93	0,97	1,00	1,03	1,05	1,08	1,10
600-700	0,57	0,69	0,78	0,85	0,90	0,94	0,97	1,00	1,02	1,05	1,07
700-800	0,56	0,68	0,76	0,83	0,88	0,92	0,95	0,98	1,00	1,02	1,04
800-900	0,55	0,66	0,74	0,81	0,86	0,90	0,93	0,96	0,98	1,00	1,02
900-1000	0,54	0,65	0,73	0,80	0,84	0,88	0,91	0,94	0,96	0,98	1,00

Таблица 31

Земельные участки под коммерческую застройку. Данные, усредненные по России		аналог									
Площадь, сот.	0-50	50-100	100-200	200-300	300-400	400-500	500-600	600-700	700-800	800-900	900-1000
0-50	1,00	1,77	2,54	3,31	3,94						
50-100	0,56	1,00	1,43	1,87	2,23	2,54	2,82	3,07	3,31	3,53	3,74
100-200	0,39	0,70	1,00	1,30	1,55	1,77	1,97	2,14	2,31	2,46	2,61
200-300	0,30	0,53	0,77	1,00	1,19	1,36	1,51	1,64	1,77	1,89	2,00
300-400	0,25	0,45	0,64	0,84	1,00	1,14	1,26	1,38	1,49	1,59	1,68
400-500	0,39	0,56	0,74	0,88	1,00	1,11	1,21	1,30	1,39	1,47	
500-600	0,35	0,51	0,66	0,79	0,90	1,00	1,09	1,18	1,25	1,33	
600-700	0,33	0,47	0,61	0,72	0,83	0,92	1,00	1,08	1,15	1,22	
700-800	0,30	0,43	0,56	0,67	0,77	0,85	0,93	1,00	1,07	1,13	
800-900	0,28	0,41	0,53	0,63	0,72	0,80	0,87	0,94	1,00	1,06	
900-1000	0,27	0,38	0,50	0,59	0,68	0,75	0,82	0,89	0,94	1,00	

³ корректирующие коэффициенты, рассчитанные по всей совокупности земельных участков в России

115

Таблица 106. Значения скидки на торг на активном рынке. Значения коэффициентов, усредненные по городам России. Коллективное мнение оценщиков, Расширенный интервал

Класс объектов	Активный рынок		
	Среднее	Расширенный интервал	
Цены предложений объектов			
Земельные участки под индустриальную застройку	11,7%	6,8%	16,7%
Земельные участки под коммерческую застройку (офисно-торговую)	10,1%	5,5%	14,6%
Земельные участки сельскохозяйственного назначения	14,4%	8,5%	20,4%
Земельные участки под жилую застройку (МЖС)	9,8%	5,3%	14,3%
Земельные участки под жилую застройку (ИЖС)	8,8%	4,6%	12,9%
Земельные участки под объекты рекреации	12,9%	7,8%	18,0%
Земельные участки под коммерческую застройку (объекты придорожного сервиса)	11,6%	6,6%	16,6%

269

Матрица коэффициентов

Таблица 76. Матрица. Отношение удельной цены земельных участков под коммерческую застройку в зависимости от функционального назначения земельного участка. Значения коэффициентов, усредненные по городам России.

Объект оценки	Объект-аналог			
	Земельные участки под коммерческую застройку	Земельные участки под жилую застройку (МЖС)	Земельные участки под жилую застройку (ИЖС)	Земельные участки под индустриальную застройку
под коммерческую застройку				
Земельные участки под коммерческую застройку	1,00	1,02	1,51	1,67
Земельные участки под жилую застройку (МЖС)	0,98	1,00	1,48	1,63
Земельные участки под жилую застройку (ИЖС)	0,66	0,68	1,00	1,10
Земельные участки под индустриальную застройку	0,60	0,61	0,91	1,00

216

Значения корректировок, усредненные по городам России, и границы доверительных интервалов

Таблица 59

Наименование коэффициента	Среднее значение	Доверительный интервал	
Земельные участки под индустриальную застройку			
Отношение удельной цены земельных участков под индустриальную застройку, необеспеченных электроснабжением, к удельной цене аналогичных участков, обеспеченных электроснабжением	0,90	0,88	0,91
Отношение удельной цены земельных участков под индустриальную застройку, необеспеченных газоснабжением, к удельной цене аналогичных участков, обеспеченных газоснабжением	0,95	0,91	0,99
Отношение удельной цены земельных участков под индустриальную застройку, необеспеченных водоснабжением, к удельной цене аналогичных участков, обеспеченных водоснабжением	0,79	0,77	0,82
Отношение удельной цены земельных участков под индустриальную застройку, необеспеченных канализацией, к удельной цене аналогичных участков, обеспеченных канализацией	0,74	0,71	0,76
Земельные участки под коммерческую застройку			
Отношение удельной цены земельных участков под коммерческую застройку, необеспеченных электроснабжением, к удельной цене аналогичных участков, обеспеченных электроснабжением	0,80	0,78	0,82
Отношение удельной цены земельных участков под коммерческую застройку, необеспеченных газоснабжением, к удельной цене аналогичных участков, обеспеченных газоснабжением	0,81	0,78	0,83
Отношение удельной цены земельных участков под коммерческую застройку, необеспеченных водоснабжением, к удельной цене аналогичных участков, обеспеченных водоснабжением	0,82	0,79	0,85
Отношение удельной цены земельных участков под коммерческую застройку, необеспеченных канализацией, к удельной цене аналогичных участков, обеспеченных канализацией	0,85	0,82	0,88


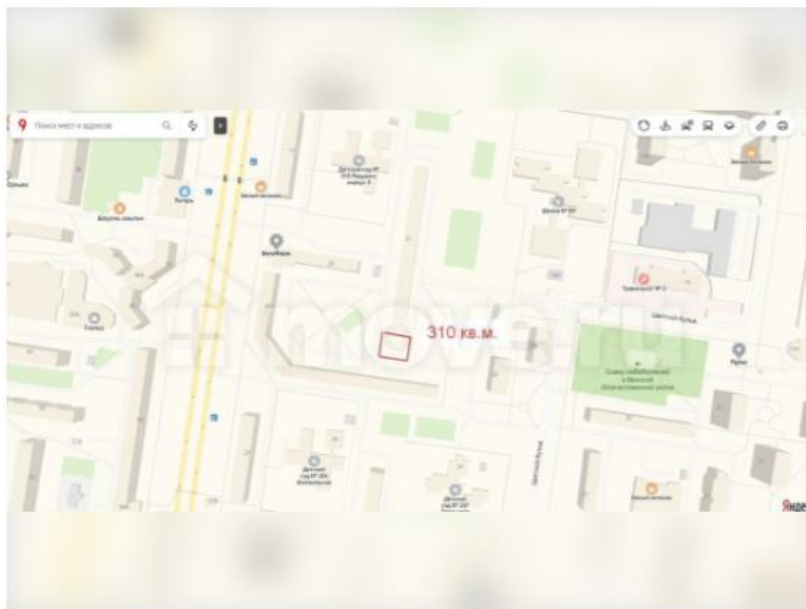
181

Таблица 12. Матрица корректировок на категорию земель участков со схожим местоположением

Объект-аналог	Объект оценки	Прочие категории	Земли пром-ти, спец. назначения	Земли сельскохозяйственного назначения	Земли населенных пунктов
Прочие категории					
		1,00	2,60	3,00	4,00
Земли сельскохозяйственного назначения					
		0,38	1,00	1,15	1,54
Земли пром-ти, спец. назначения					
		0,33	0,87	1,00	1,33
Земли населенных пунктов					
		0,25	0,65	0,75	1,00

🕒 26 апреля 👁 38 (+1 за сегодня) 🔄 Обновлено сегодня в 05:19

[Пожаловаться](#) [Заметка](#) [Печать](#) [PDF](#)



Пользователь
Пользователь

+7 (925) 123-XX-XX

[Показать телефон](#)

РЕКЛАМА

Культовая анимация
Хаяо Миядзаки

ТОЛЬКО В öккo
30 дней за 1₽

[▶ смотреть](#)

Мой сосед Тоторо © - Реклама, Санкт-Санкт-Петербург. Рекламодатель: ООО «Юксис», 197375, г. Санкт-Петербург, ул. Лермонтова, д. 106, литера В, комната 7-11, ОГРН 1027838030



[solnechnogorsk.cian.ru](#) РЕКЛАМА

ВАО, р-н Восточное Измайлово. Аренда ПСН. 118.0м2

Офисное здание. Подойдет под столовую. Метро Первомайская


[Узнать больше](#)

₽	91.69 ₽	-0.88 ₽	▼
	99.82 ₽	-0.9 ₽	▼
¤IN			
BTC	2756802 ₽	-5512 ₽	▼

Промышленного назначения в продажу

Цена:	900 000 ₽	Площадь участка:	3.1 сотки
Цена за сотку:	290 323 ₽	Дата публикации:	26 апреля
Тип объекта:	промышленного назначения	Дата обновления:	сегодня в 05:19
Тип объявления:	вторичка	ID:	690-016-452-4





РЕКЛАМА

Культовая анимация

Хаяо Миядзаки



только в **oкko**
30 дней за 1₽

[▶ смотреть](#)

Издательство Титаник Ой. Реклама. Страна: Ойно 99, Республика Саха, СОЮС Ойон, 59779, г Санкт-Петербург, вк:art, муниципальный округ №65, ул. Саломкина, д. 105, литера В, помед. ПИЧ, ОГРН 1077947381000

ЦБ РФ

USD 91.69 ₽ -0.88 ₽ ▼
EUR 99.82 ₽ -0.9 ₽ ▼

BITCOIN

BTC 2756802 ₽ -5512 ₽ ▼



solnechnogorsk.cian.ru РЕКЛАМА

Октябрьский, Аренда ПСН. 47.0м2

23 500 ₽

В жилом доме. Подойдет под офис, салон красоты, выставку, хостел


[Узнать больше](#)

Промышленного назначения в продажу

Цена:	4 500 000 ₽	Площадь участка:	16 соток
Цена за сотку:	281 250 ₽	Дата публикации:	2 марта
Тип объекта:	промышленного назначения	Дата обновления:	2 июля
Тип объявления:	вторичка	ID:	689-498-512-5

РЕКЛАМА


ДОМАШНИЙ



36 м²

mrqz.me

Квартиры в Тюмени с ремонтом и мебелью. Ипотека от 2.9%!



Пользователь
Пользователь
+7 (925) 123-XX-XX
[Показать телефон](#)

РЕКЛАМА

Квартиры в Тюмени с ремонтом и мебелью. Ипотека от 2,9%! →

РЕКЛАМА

Chevrolet Aveo актуальные цены на Авто.ру →

solnechnogorsk.cian.ru РЕКЛАМА

Продажа коммерческой земли
2 200 000 ₽
Тип предложения: Продажа коммерческой земли
[Узнать больше](#)

Промышленного назначения в продажу

Цена:	8 000 000 ₽	Площадь участка:	40 соток
Цена за сотку:	200 000 ₽	Дата публикации:	14 мая
Тип объекта:	промышленного назначения	Дата обновления:	сегодня в 05:24
Тип объявления:	вторичка	ID:	690-170-189-6

Описание

ЦБ РФ

USD	91.69 ₽	-0.88 ₽	▼
EUR	99.82 ₽	-0.9 ₽	▼

BITCOIN

BTC	2756802 ₽	-5512 ₽	▼
-----	-----------	---------	---



Документы, относящиеся к объекту оценки и подтверждающие его правовой статус, количественные параметры и иные характеристики, влияющие на стоимость

Филиал публично-правовой компании "Роскадастр" по Самарской области
полное наименование органа регистрации прав
Выписка из Единого государственного реестра недвижимости об объекте недвижимости

Сведения о характеристиках объекта недвижимости

На основании запроса от 15.06.2023, поступившего на рассмотрение 15.06.2023, сообщаем, что согласно записям Единого государственного реестра недвижимости:

Раздел 1 Лист 1

Земельный участок	
вид объекта недвижимости	
Лист № 1 раздела 1	Всего листов раздела 1: 3
Всего разделов: 8	
Всего листов выписки: 24	
15.06.2023г. № КУВИ-001/2023-138237701	
Кадастровый номер:	63:09:0105020:1087
Номер кадастрового квартала:	63:09:0105020
Дата присвоения кадастрового номера:	08.06.2023
Ранее присвоенный государственный учетный номер:	данные отсутствуют
Местоположение:	Российская Федерация, Самарская область, городской округ Тольятти, г. Тольятти, улица Спортивная, земельный участок № 21
Площадь:	17252 +/- 46
Кадастровая стоимость, руб.:	не определена
Кадастровые номера расположенных в пределах земельного участка объектов недвижимости:	данные отсутствуют
Кадастровые номера объектов недвижимости, из которых образован объект недвижимости:	63:09:0105020:866; 63:09:0105020:867; 63:09:0105020:868
Кадастровые номера образованных объектов недвижимости:	данные отсутствуют
Категория земель:	Земли населенных пунктов
Виды разрешенного использования:	Многоэтажная жилая застройка (высотная застройка) (2.6)
Сведения о кадастровом инженере:	8434, образованием 1 (одного) земельного участка путем объединения земельных участков с кадастровыми номерами 63:09:0105020:866, 63:09:0105020:867, 63:09:0105020:868, 399-дл/5.1, 2023-06-01
Сведения о лесах, водных объектах и об иных природных объектах, расположенных в пределах земельного участка:	данные отсутствуют
Сведения о том, что земельный участок полностью расположен в границах зоны с особыми условиями использования территории, территории объекта культурного наследия, публичного сервитута:	данные отсутствуют

	ДОКУМЕНТ ПОДПИСАН ЭЛЕКТРОННОЙ ПОДПИСЬЮ Сертификат: 3994879746346E9744M7C5G4DF4745 Выдано: ФЕДЕРАЛЬНАЯ СЛУЖБА ГОСУДАРСТВЕННОЙ РЕГИСТРАЦИИ, КАДАСТРА И КАРТОГРАФИИ Действителен с 17.05.2021 по 10.08.2023	
полное наименование должности	ИНИЦИАЛЫ, ФАМИЛИЯ	

Земельный участок			
вид объекта недвижимости			
Лист № 2 раздела 1	Всего листов раздела 1: 3	Всего разделов: 8	Всего листов выписки: 24
15.06.2023г. № КУВИ-001/2023-138237701			
Кадастровый номер:		63:09:0105020:1087	
Сведения о том, что земельный участок расположен в границах особой экономической зоны, территории опережающего социально-экономического развития, зоны территориального развития в Российской Федерации, игровой зоны:	данные отсутствуют		
Сведения о том, что земельный участок расположен в границах особо охраняемой природной территории, охотничьих угодий, лесничеств:	данные отсутствуют		
Сведения о результатах проведения государственного земельного надзора:	данные отсутствуют		
Сведения о расположении земельного участка в границах территории, в отношении которой утвержден проект межевания территории:	данные отсутствуют		
Условный номер земельного участка:	данные отсутствуют		
Сведения о принятии акта и (или) заключении договора, предусматривающих предоставление в соответствии с земельным законодательством исполнительным органом государственной власти или органом местного самоуправления, находящегося в государственной или муниципальной собственности земельного участка для строительства наемного дома социального использования или наемного дома коммерческого использования:	данные отсутствуют		
Сведения о том, что земельный участок или земельные участки образованы на основании решения об изъятии земельного участка и (или) расположенного на нем объекта недвижимости для государственных или муниципальных нужд:	данные отсутствуют		
Сведения о том, что земельный участок образован из земель или земельного участка, государственная собственность на которые не разграничена:	данные отсутствуют		
Сведения о наличии земельного спора о местоположении границ земельных участков:	данные отсутствуют		
Статус записи об объекте недвижимости:	Сведения об объекте недвижимости имеют статус "актуальные"		
Особые отметки:	Для данного земельного участка обеспечен доступ посредством земельного участка (земельных участков) с кадастровым номером (кадастровыми номерами): 63:09:0000000:776.		



ДОКУМЕНТ ПОДПИСАН

ЭЛЕКТРОННОЙ ПОДПИСЬЮ

Сертификат: 3864B797483CAE1F04M7CFAD8FAT8

Владелец: ФЕДЕРАЛЬНАЯ СЛУЖБА ГОСУДАРСТВЕННОЙ


РЕГИСТРАЦИИ, КАДАСТРА И КАРТОГРАФИИ

Действителен с 17.05.2022 по 10.06.2023

ПОЛНОЕ ИМЯ ИЛИ ИНИЦИАЛЫ, ФАМИЛИЯ

ИНИЦИАЛЫ, ФАМИЛИЯ

Земельный участок			
вид объекта недвижимости			
Лист № 3 раздела 1	Всего листов раздела 1: 3	Всего разделов: 8	Всего листов выписки: 24
15.06.2023г. № КУВИ-001/2023-138237701			
Кадастровый номер:		63:09:0105020:1087	
Получатель выписки:		Дубравина Наталья Александровна, действующий(ая) на основании документа "" Администрация городского округа Тольятти (Департамент информационных технологий и связи администрации городского округа Тольятти)	


	 <p>ДОКУМЕНТ ПОДПИСАН ЭЛЕКТРОННОЙ ПОДПИСЬЮ</p> <p>Сертификат: 3064B7974B3A8E1F0A37C6AD6A78 Владелец: ФЕДЕРАЛЬНАЯ СЛУЖБА ГОСУДАРСТВЕННОЙ РЕГИСТРАЦИИ, КАДАСТРА И КАРТОГРАФИИ Действителен с 17.05.2022 по 10.06.2023</p>	
ПОЛНОЕ ИМЕННОЕ ИЛИ ПОЛНОЕ НАИМЕНОВАНИЕ ДОЛЖНОСТИ	ИНИЦИАЛЫ, ФАМИЛИЯ	

Выписка из Единого государственного реестра недвижимости об объекте недвижимости


Раздел 2 Лист 4

Сведения о зарегистрированных правах

Земельный участок			
вид объекта недвижимости			
Лист № 1 раздела 2	Всего листов раздела 2: 2	Всего разделов: 8	Всего листов выписки: 24
15.06.2023г. № КУВИ-001/2023-138237701			
Кадастровый номер:		63:09:0105020:1087	
1	Правообладатель (правообладатели):	1.1	Муниципальное образование городской округ Тольятти
	Сведения о возможности предоставления третьим лицам персональных данных физического лица:	1.1.1	данные отсутствуют
2	Вид, номер, дата и время государственной регистрации права:	2.1	Собственность 63:09:0105020:1087-63/459/2023-1 08.06.2023 14:26:49
3	Сведения об осуществлении государственной регистрации сделки, права без необходимого в силу закона согласия третьего лица, органа:	3.1	данные отсутствуют
4	Ограничение прав и обременение объекта недвижимости:	не зарегистрировано	
5	Договоры участия в долевом строительстве:	не зарегистрировано	
6	Заявленные в судебном порядке права требования:	данные отсутствуют	
7	Сведения о возможности предоставления третьим лицам персональных данных физического лица	данные отсутствуют	
8	Сведения о возражении в отношении зарегистрированного права:	данные отсутствуют	
9	Сведения о наличии решения об изъятии объекта недвижимости для государственных и муниципальных нужд.	данные отсутствуют	
10	Сведения о невозможности государственной регистрации без личного участия правообладателя или его законного представителя:	данные отсутствуют	
11	Правопритязания и сведения о наличии поступивших, но не рассмотренных заявлений о проведении государственной регистрации права (перехода, прекращения права), ограничения права или обременения объекта недвижимости, сделки в отношении объекта недвижимости:	отсутствуют	

ПОЛНОЕ ИМЯ ИЛИ ПОЛНОЕ НАИМЕНОВАНИЕ ДОЛЖНОСТИ	 ДОКУМЕНТ ПОДПИСАН ЭЛЕКТРОННОЙ ПОДПИСЬЮ Сертификат: 3864B797483A8E1F03A7C5AD8F6A78 Владелец: ФЕДЕРАЛЬНАЯ СЛУЖБА ГОСУДАРСТВЕННОЙ РЕГИСТРАЦИИ, КАДАСТРА И КАРТОГРАФИИ Действителен с 17.05.2022 по 10.06.2023	ИНИЦИАЛЫ, ФАМИЛИЯ

Земельный участок			
вид объекта недвижимости			
Лист № 2 раздела 2	Всего листов раздела 2: 2	Всего разделов: 8	Всего листов выписки: 24
15.06.2023г. № КУВИ-001/2023-138237701			
Кадастровый номер:		63:09:0105020:1087	
11	Сведения о невозможности государственной регистрации перехода, прекращения, ограничения права на земельный участок из земель сельскохозяйственного назначения:	данные отсутствуют	

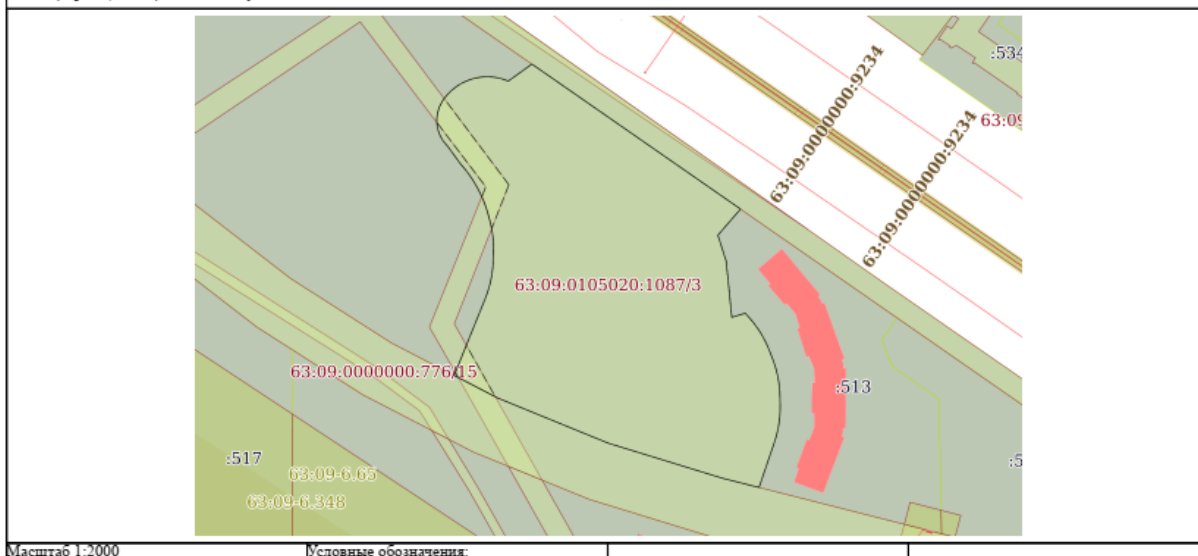
ПОЛНОЕ ИЛИМЕНОВАНИЕ ДОЛЖНОСТИ	 ДОКУМЕНТ ПОДПИСАН ЭЛЕКТРОННОЙ ПОДПИСЬЮ Сертификат: 3064B7974B3A8E1F0A37CFAD8F478 Владелец: ФЕДЕРАЛЬНАЯ СЛУЖБА ГОСУДАРСТВЕННОЙ РЕГИСТРАЦИИ, КАДАСТРА И КАРТОГРАФИИ Действителен с 17.05.2022 по 10.06.2023	ИНИЦИАЛЫ, ФАМИЛИЯ
-------------------------------	---	-------------------

Выписка из Единого государственного реестра недвижимости об объекте недвижимости

Описание местоположения земельного участка

Земельный участок вид объекта недвижимости			
Лист № 1 раздела 3	Всего листов раздела 3: 1	Всего разделов: 8	Всего листов выписки: 24
15.06.2023г. № КУВИ-001/2023-138237701			
Кадастровый номер:		63:09:0105020:1087	

План (чертеж, схема) земельного участка



Масштаб 1:2000

Условные обозначения:


	 ДОКУМЕНТ ПОДПИСАН ЭЛЕКТРОННОЙ ПОДПИСЬЮ Сертификат: 3064B7974B3A8E1F0437C6AD8F478 Владелец: ФЕДЕРАЛЬНАЯ СЛУЖБА ГОСУДАРСТВЕННОЙ РЕГИСТРАЦИИ, КАДАСТРА И КАРТОГРАФИИ Действителен с 17.05.2022 по 10.06.2023	
	ПОЛНОЕ ИЛИМЕНОВАНИЕ ДОЛЖНОСТИ	

Выписка из Единого государственного реестра недвижимости об объекте недвижимости

Описание местоположения земельного участка

Земельный участок			
вид объекта недвижимости			
Лист № 1 раздела 3.1	Всего листов раздела 3.1: 4	Всего разделов: 8	Всего листов выписки: 24
15.06.2023г. № КУВИ-001/2023-138237701			
Кадастровый номер:		63:09:0105020:1087	

Описание местоположения границ земельного участка							
№ п/п	Номер точки		Дирекционный угол	Горизонтальное проложение, м	Описание закрепления на местности	Кадастровые номера смежных участков	Сведения об адресах правообладателей смежных земельных участков
	начальная	конечная					
1	2	3	4	5	6	7	8
1	1.1.1	1.1.2	124°39.1'	43.11	данные отсутствуют	63:09:0000000:776(2)	данные отсутствуют
2	1.1.2	1.1.3	124°39.3'	68.71	данные отсутствуют	63:09:0000000:776(2)	данные отсутствуют
3	1.1.3	1.1.4	221°3.3'	15.21	данные отсутствуют	63:09:0105020:513	данные отсутствуют
4	1.1.4	1.1.5	162°11.3'	11.05	данные отсутствуют	63:09:0105020:513	данные отсутствуют
5	1.1.5	1.1.6	161°33.9'	0.92	данные отсутствуют	63:09:0105020:513	данные отсутствуют
6	1.1.6	1.1.7	174°16.7'	24.77	данные отсутствуют	63:09:0105020:513	данные отсутствуют
7	1.1.7	1.1.8	72°58.7'	6.15	данные отсутствуют	63:09:0105020:513	данные отсутствуют
8	1.1.8	1.1.9	136°37.1'	2.5	данные отсутствуют	63:09:0105020:513	данные отсутствуют
9	1.1.9	1.1.10	139°23.9'	2.49	данные отсутствуют	63:09:0105020:513	данные отсутствуют
10	1.1.10	1.1.11	142°31.8'	2.48	данные отсутствуют	63:09:0105020:513	данные отсутствуют
11	1.1.11	1.1.12	145°24.5'	2.47	данные отсутствуют	63:09:0105020:513	данные отсутствуют
12	1.1.12	1.1.13	148°14.5'	2.47	данные отсутствуют	63:09:0105020:513	данные отсутствуют
13	1.1.13	1.1.14	151°27.8'	2.47	данные отсутствуют	63:09:0105020:513	данные отсутствуют
14	1.1.14	1.1.15	154°3.1'	2.49	данные отсутствуют	63:09:0105020:513	данные отсутствуют
15	1.1.15	1.1.16	157°36.4'	2.52	данные отсутствуют	63:09:0105020:513	данные отсутствуют
16	1.1.16	1.1.17	158°50.0'	3.85	данные отсутствуют	63:09:0105020:513	данные отсутствуют
17	1.1.17	1.1.18	160°25.6'	2.39	данные отсутствуют	63:09:0105020:513	данные отсутствуют
18	1.1.18	1.1.19	162°56.0'	2.39	данные отсутствуют	63:09:0105020:513	данные отсутствуют
19	1.1.19	1.1.20	166°8.3'	2.38	данные отсутствуют	63:09:0105020:513	данные отсутствуют
20	1.1.20	1.1.21	168°58.6'	2.35	данные отсутствуют	63:09:0105020:513	данные отсутствуют
21	1.1.21	1.1.22	171°33.8'	2.39	данные отсутствуют	63:09:0105020:513	данные отсутствуют
22	1.1.22	1.1.23	174°54.9'	2.37	данные отсутствуют	63:09:0105020:513	данные отсутствуют

ПОЛНОЕ НАИМЕНОВАНИЕ ДОЛЖНОСТИ	 ДОКУМЕНТ ПОДПИСАН ЭЛЕКТРОННОЙ ПОДПИСЬЮ Сертификат: 3864B797483A6E1F04M7C6AD6A7A5 Владелец: ФЕДЕРАЛЬНАЯ СЛУЖБА ГОСУДАРСТВЕННОЙ РЕГИСТРАЦИИ, КАДАСТРА И КАРТОГРАФИИ Действителен с 17.05.2022 по 10.06.2023	ИНИЦИАЛЫ, ФАМИЛИЯ

Земельный участок вид объекта недвижимости							
Лист № 2 раздела 3.1		Всего листов раздела 3.1: 4		Всего разделов: 8		Всего листов выписки: 24	
15.06.2023г. № КУВИ-001/2023-138237701							
Кадастровый номер:				63:09:0105020:1087			
1	2	3	4	5	6	7	8
23	1.1.23	1.1.24	177°8.3'	2.4	данные отсутствуют	63:09:0105020:513	данные отсутствуют
24	1.1.24	1.1.25	178°48.6'	3.85	данные отсутствуют	63:09:0105020:513	данные отсутствуют
25	1.1.25	1.1.26	180°28.6'	2.4	данные отсутствуют	63:09:0105020:513	данные отсутствуют
26	1.1.26	1.1.27	183°7.6'	2.38	данные отсутствуют	63:09:0105020:513	данные отсутствуют
27	1.1.27	1.1.28	186°1.3'	2.38	данные отсутствуют	63:09:0105020:513	данные отсутствуют
28	1.1.28	1.1.29	188°56.9'	2.38	данные отсутствуют	63:09:0105020:513	данные отсутствуют
29	1.1.29	1.1.30	191°38.5'	2.38	данные отсутствуют	63:09:0105020:513	данные отсутствуют
30	1.1.30	1.1.31	194°37.3'	2.38	данные отсутствуют	63:09:0105020:513	данные отсутствуют
31	1.1.31	1.1.32	197°22.9'	2.41	данные отсутствуют	63:09:0105020:513	данные отсутствуют
32	1.1.32	1.1.33	198°53.2'	20.85	данные отсутствуют	63:09:0105020:513	данные отсутствуют
33	1.1.33	1.1.34	284°9.1'	16.81	данные отсутствуют	63:09:0000000:776(2)	данные отсутствуют
34	1.1.34	1.1.35	286°58.9'	52.35	данные отсутствуют	63:09:0000000:776(2)	данные отсутствуют
35	1.1.35	1.1.36	291°59.0'	7.61	данные отсутствуют	63:09:0000000:776(2)	данные отсутствуют
36	1.1.36	1.1.37	292°7.1'	36.28	данные отсутствуют	63:09:0000000:776(2)	данные отсутствуют
37	1.1.37	1.1.38	292°9.1'	8.83	данные отсутствуют	63:09:0000000:776(2)	данные отсутствуют
38	1.1.38	1.1.39	297°14.4'	21.63	данные отсутствуют	63:09:0000000:776(2)	данные отсутствуют
39	1.1.39	1.1.40	22°9.5'	36.38	данные отсутствуют	63:09:0105020:509	адрес отсутствует
40	1.1.40	1.1.41	20°41.7'	2.41	данные отсутствуют	63:09:0105020:509	адрес отсутствует
41	1.1.41	1.1.42	17°35.9'	2.38	данные отсутствуют	63:09:0105020:509	адрес отсутствует
42	1.1.42	1.1.43	15°8.9'	2.37	данные отсутствуют	63:09:0105020:509	адрес отсутствует
43	1.1.43	1.1.44	12°17.7'	0.8	данные отсутствуют	63:09:0105020:509	адрес отсутствует
44	1.1.44	1.1.45	12°10.3'	1.57	данные отсутствуют	63:09:0105020:509	адрес отсутствует
45	1.1.45	1.1.46	9°11.1'	2.38	данные отсутствуют	63:09:0105020:509	адрес отсутствует
46	1.1.46	1.1.47	6°31.6'	2.38	данные отсутствуют	63:09:0105020:509	адрес отсутствует
47	1.1.47	1.1.48	3°20.3'	2.4	данные отсутствуют	63:09:0105020:509	адрес отсутствует
48	1.1.48	1.1.49	2°14.2'	3.84	данные отсутствуют	63:09:0105020:509	адрес отсутствует
49	1.1.49	1.1.50	0°25.7'	2.67	данные отсутствуют	63:09:0105020:509	адрес отсутствует
50	1.1.50	1.1.51	357°52.7'	2.16	данные отсутствуют	63:09:0105020:509	адрес отсутствует
51	1.1.51	1.1.52	354°57.0'	2.16	данные отсутствуют	63:09:0105020:509	адрес отсутствует



ДОКУМЕНТ ПОДПИСАН
ЭЛЕКТРОННОЙ ПОДПИСЬЮ

Сертификат: 3864B797483A6E1604MTC5AD6A7A5
Владелец: ФЕДЕРАЛЬНАЯ СЛУЖБА ГОСУДАРСТВЕННОЙ
РЕГИСТРАЦИИ, КАДАСТРА И КАРТОГРАФИИ
Действителен с 17.05.2022 по 10.06.2023

ПОЛНОЕ НАИМЕНОВАНИЕ ДОЛЖНОСТИ

ИНИЦИАЛЫ, ФАМИЛИЯ

Земельный участок							
вид объекта недвижимости							
Лист № 3 раздела 3.1		Всего листов раздела 3.1: 4		Всего разделов: 8		Всего листов выписки: 24	
15.06.2023г. № КУВИ-001/2023-138237701							
Кадастровый номер:				63:09:0105020:1087			
1	2	3	4	5	6	7	8
52	1.1.52	1.1.53	352°30.7'	2.15	данные отсутствуют	63:09:0105020:509	адрес отсутствует
53	1.1.53	1.1.54	350°6.0'	2.15	данные отсутствуют	63:09:0105020:509	адрес отсутствует
54	1.1.54	1.1.55	347°11.0'	2.16	данные отсутствуют	63:09:0105020:509	адрес отсутствует
55	1.1.55	1.1.56	345°8.1'	1.68	данные отсутствуют	63:09:0105020:509	адрес отсутствует
56	1.1.56	1.1.57	344°55.4'	2.81	данные отсутствуют	63:09:0105020:509	адрес отсутствует
57	1.1.57	1.1.58	341°57.4'	2.78	данные отсутствуют	63:09:0105020:509	адрес отсутствует
58	1.1.58	1.1.59	339°7.6'	2.75	данные отсутствуют	63:09:0105020:509	адрес отсутствует
59	1.1.59	1.1.60	336°20.1'	2.74	данные отсутствуют	63:09:0105020:509	адрес отсутствует
60	1.1.60	1.1.61	333°31.7'	2.74	данные отсутствуют	63:09:0105020:509	адрес отсутствует
61	1.1.61	1.1.62	330°48.2'	2.73	данные отсутствуют	63:09:0105020:509	адрес отсутствует
62	1.1.62	1.1.63	327°49.0'	2.74	данные отсутствуют	63:09:0105020:509	адрес отсутствует
63	1.1.63	1.1.64	325°12.8'	2.75	данные отсутствуют	63:09:0105020:509	адрес отсутствует
64	1.1.64	1.1.65	322°10.7'	2.77	данные отсутствуют	63:09:0105020:509	адрес отсутствует
65	1.1.65	1.1.66	319°19.9'	2.81	данные отсутствуют	63:09:0105020:509	адрес отсутствует
66	1.1.66	1.1.67	323°45.4'	9.34	данные отсутствуют	63:09:0105020:509	адрес отсутствует
67	1.1.67	1.1.68	319°34.1'	3.28	данные отсутствуют	63:09:0105020:509	адрес отсутствует
68	1.1.68	1.1.69	330°20.0'	2.73	данные отсутствуют	63:09:0105020:509	адрес отсутствует
69	1.1.69	1.1.70	340°22.6'	2.59	данные отсутствуют	63:09:0105020:509	адрес отсутствует
70	1.1.70	1.1.71	349°11.0'	2.5	данные отсутствуют	63:09:0105020:509	адрес отсутствует
71	1.1.71	1.1.72	358°38.2'	2.52	данные отсутствуют	63:09:0105020:509	адрес отсутствует
72	1.1.72	1.1.73	7°45.3'	2.59	данные отсутствуют	63:09:0105020:509	адрес отсутствует
73	1.1.73	1.1.74	17°42.8'	2.76	данные отсутствуют	63:09:0105020:509	адрес отсутствует
74	1.1.74	1.1.75	27°59.7'	3.05	данные отсутствуют	63:09:0105020:509	адрес отсутствует
75	1.1.75	1.1.76	38°3.2'	3.1	данные отсутствуют	63:09:0105020:509	адрес отсутствует
76	1.1.76	1.1.77	44°51.5'	2.85	данные отсутствуют	63:09:0105020:509	адрес отсутствует
77	1.1.77	1.1.78	51°44.2'	2.71	данные отсутствуют	63:09:0105020:509	адрес отсутствует
78	1.1.78	1.1.79	58°1.1'	2.61	данные отсутствуют	63:09:0105020:509	адрес отсутствует
79	1.1.79	1.1.80	64°38.6'	2.55	данные отсутствуют	63:09:0105020:509	адрес отсутствует
80	1.1.80	1.1.81	70°16.2'	2.52	данные отсутствуют	63:09:0105020:509	адрес отсутствует



 ДОКУМЕНТ ПОДПИСАН
 ЭЛЕКТРОННОЙ ПОДПИСЬЮ

 Сертификат: 3864B797483A8E1604M3C6AD6A7A5
 Владелец: ФЕДЕРАЛЬНАЯ СЛУЖБА ГОСУДАРСТВЕННОЙ
 РЕГИСТРАЦИИ, КАДАСТРА И КАРТОГРАФИИ
 Действителен с 17.05.2022 по 10.06.2023

ПОЛНОЕ НАИМЕНОВАНИЕ ДОЛЖНОСТИ

ИНИЦИАЛЫ, ФАМИЛИЯ

Земельный участок							
вид объекта недвижимости							
Лист № 4 раздела 3.1		Всего листов раздела 3.1: 4		Всего разделов: 8		Всего листов выписки: 24	
15.06.2023г. № КУВИ-001/2023-138237701							
Кадастровый номер:				63:09:0105020:1087			
1	2	3	4	5	6	7	8
81	1.1.81	1.1.82	76°37.7'	2.51	данные отсутствуют	63:09:0105020:509	адрес отсутствует
82	1.1.82	1.1.83	82°45.8'	2.54	данные отсутствуют	63:09:0105020:509	адрес отсутствует
83	1.1.83	1.1.84	88°54.2'	2.61	данные отсутствуют	63:09:0105020:509	адрес отсутствует
84	1.1.84	1.1.85	95°31.3'	2.7	данные отсутствуют	63:09:0105020:509	адрес отсутствует
85	1.1.85	1.1.86	102°5.7'	2.86	данные отсутствуют	63:09:0105020:509	адрес отсутствует
86	1.1.86	1.1.87	109°15.3'	3.09	данные отсутствуют	63:09:0105020:509	адрес отсутствует
87	1.1.87	1.1.1	54°26.2'	12.81	данные отсутствуют	63:09:0105020:509	адрес отсутствует

		 ДОКУМЕНТ ПОДПИСАН ЭЛЕКТРОННОЙ ПОДПИСЬЮ		
		Сертификат: 3864B7974B3CAE1F0437C6AD6A76 Владелец: ФЕДЕРАЛЬНАЯ СЛУЖБА ГОСУДАРСТВЕННОЙ РЕГИСТРАЦИИ, КАДАСТРА И КАРТОГРАФИИ Действителен с 17.05.2022 по 10.06.2023		
ПОЛНОЕ ИМЯ ИЛИ ПОЛНОЕ НАИМЕНОВАНИЕ ДОЛЖНОСТИ			ИНИЦИАЛЫ, ФАМИЛИЯ	

Выписка из Единого государственного реестра недвижимости об объекте недвижимости

Описание местоположения земельного участка

Земельный участок			
вид объекта недвижимости			
Лист № 1 раздела 3.2	Всего листов раздела 3.2: 4	Всего разделов: 8	Всего листов выписки: 24
15.06.2023г. № КУВИ-001/2023-138237701			
Кадастровый номер:		63:09:0105020:1087	

Сведения о характерных точках границы земельного участка

Система координат МСК-63

Номер точки	Координаты, м		Описание закрепления на местности	Средняя квадратичная погрешность определения координат характерных точек границ земельного участка, м
	X	Y		
1	2	3	4	5
1	421338.65	1315002.46	Закрепление отсутствует	0.1
2	421314.14	1315037.92	Закрепление отсутствует	0.1
3	421275.07	1315094.44	Закрепление отсутствует	0.1
4	421263.6	1315084.45	Закрепление отсутствует	0.1
5	421253.08	1315087.83	Закрепление отсутствует	0.1
6	421252.21	1315088.12	Закрепление отсутствует	0.1
7	421227.56	1315090.59	Закрепление отсутствует	0.1
8	421229.36	1315096.47	Закрепление отсутствует	0.1
9	421227.54	1315098.19	Закрепление отсутствует	0.1
10	421225.65	1315099.81	Закрепление отсутствует	0.1
11	421223.68	1315101.32	Закрепление отсутствует	0.1
12	421221.65	1315102.72	Закрепление отсутствует	0.1
13	421219.55	1315104.02	Закрепление отсутствует	0.1
14	421217.38	1315105.2	Закрепление отсутствует	0.1
15	421215.14	1315106.29	Закрепление отсутствует	0.1
16	421212.81	1315107.25	Закрепление отсутствует	0.1
17	421209.22	1315108.64	Закрепление отсутствует	0.1
18	421206.97	1315109.44	Закрепление отсутствует	0.1
19	421204.69	1315110.14	Закрепление отсутствует	0.1
20	421202.38	1315110.71	Закрепление отсутствует	0.1
21	421200.07	1315111.16	Закрепление отсутствует	0.1
22	421197.71	1315111.51	Закрепление отсутствует	0.1



ДОКУМЕНТ ПОДПИСАН

ЭЛЕКТРОННОЙ ПОДПИСЬЮ

Сертификат: 3864B797483CAE1670A37C6AD6A7A5

Выданы: ФЕДЕРАЛЬНАЯ СЛУЖБА ГОСУДАРСТВЕННОЙ

РЕГИСТРАЦИИ, КАДАСТРА И КАРТОГРАФИИ

Действителен с 17.05.2022 по 10.06.2023

ПОЛНОЕ НАИМЕНОВАНИЕ ДОЛЖНОСТИ

ИНИЦИАЛЫ, ФАМИЛИЯ

Земельный участок					
вид объекта недвижимости					
Лист № 2 раздела 3.2		Всего листов раздела 3.2: 4		Всего разделов: 8	Всего листов выписки: 24
15.06.2023г. № КУВИ-001/2023-138237701					
Кадастровый номер: 63:09:0105020:1087					
1	2	3	4	5	
23	421195.35	1315111.72	Закрепление отсутствует	0.1	
24	421192.95	1315111.84	Закрепление отсутствует	0.1	
25	421189.1	1315111.92	Закрепление отсутствует	0.1	
26	421186.7	1315111.9	Закрепление отсутствует	0.1	
27	421184.32	1315111.77	Закрепление отсутствует	0.1	
28	421181.95	1315111.52	Закрепление отсутствует	0.1	
29	421179.6	1315111.15	Закрепление отсутствует	0.1	
30	421177.27	1315110.67	Закрепление отсутствует	0.1	
31	421174.97	1315110.07	Закрепление отсутствует	0.1	
32	421172.67	1315109.35	Закрепление отсутствует	0.1	
33	421152.94	1315102.6	Закрепление отсутствует	0.1	
34	421157.05	1315086.3	Закрепление отсутствует	0.1	
35	421172.34	1315036.23	Закрепление отсутствует	0.1	
36	421175.19	1315029.17	Закрепление отсутствует	0.1	
37	421188.85	1314995.56	Закрепление отсутствует	0.1	
38	421192.18	1314987.38	Закрепление отсутствует	0.1	
39	421202.08	1314968.15	Закрепление отсутствует	0.1	
40	421235.77	1314981.87	Закрепление отсутствует	0.1	
41	421238.02	1314982.72	Закрепление отсутствует	0.1	
42	421240.29	1314983.44	Закрепление отсутствует	0.1	
43	421242.58	1314984.06	Закрепление отсутствует	0.1	
44	421243.36	1314984.23	Закрепление отсутствует	0.1	
45	421244.89	1314984.56	Закрепление отсутствует	0.1	
46	421247.24	1314984.94	Закрепление отсутствует	0.1	
47	421249.6	1314985.21	Закрепление отсутствует	0.1	
48	421252	1314985.35	Закрепление отсутствует	0.1	
49	421255.84	1314985.5	Закрепление отсутствует	0.1	
50	421258.51	1314985.52	Закрепление отсутствует	0.1	
51	421260.67	1314985.44	Закрепление отсутствует	0.1	



ДОКУМЕНТ ПОДПИСАН

ЭЛЕКТРОННОЙ ПОДПИСЬЮ

Сертификат: 3864B7974B3A6E1F0A47C5AD6A7A5

Выдана: ФЕДЕРАЛЬНАЯ СЛУЖБА ГОСУДАРСТВЕННОЙ

РЕГИСТРАЦИИ, КАДАСТРА И КАРТОГРАФИИ

Действителен с 17.05.2022 по 10.06.2023

ПОЛНОЕ НАИМЕНОВАНИЕ ДОЛЖНОСТИ

ИНИЦИАЛЫ, ФАМИЛИЯ

Земельный участок					
вид объекта недвижимости					
Лист № 3 раздела 3.2		Всего листов раздела 3.2: 4		Всего разделов: 8	Всего листов выписки: 24
15.06.2023г. № КУВИ-001/2023-138237701					
Кадастровый номер: 63:09:0105020:1087					
1	2	3	4	5	
52	421262.82	1314985.25	Закрепление отсутствует	0.1	
53	421264.95	1314984.97	Закрепление отсутствует	0.1	
54	421267.07	1314984.6	Закрепление отсутствует	0.1	
55	421269.18	1314984.12	Закрепление отсутствует	0.1	
56	421270.8	1314983.69	Закрепление отсутствует	0.1	
57	421273.51	1314982.96	Закрепление отсутствует	0.1	
58	421276.15	1314982.1	Закрепление отсутствует	0.1	
59	421278.72	1314981.12	Закрепление отсутствует	0.1	
60	421281.23	1314980.02	Закрепление отсутствует	0.1	
61	421283.68	1314978.8	Закрепление отсутствует	0.1	
62	421286.06	1314977.47	Закрепление отсутствует	0.1	
63	421288.38	1314976.01	Закрепление отсутствует	0.1	
64	421290.64	1314974.44	Закрепление отсутствует	0.1	
65	421292.83	1314972.74	Закрепление отсутствует	0.1	
66	421294.96	1314970.91	Закрепление отсутствует	0.1	
67	421302.49	1314965.39	Закрепление отсутствует	0.1	
68	421304.99	1314963.26	Закрепление отсутствует	0.1	
69	421307.36	1314961.91	Закрепление отсутствует	0.1	
70	421309.8	1314961.04	Закрепление отсутствует	0.1	
71	421312.26	1314960.57	Закрепление отсутствует	0.1	
72	421314.78	1314960.51	Закрепление отсутствует	0.1	
73	421317.35	1314960.86	Закрепление отсутствует	0.1	
74	421319.98	1314961.7	Закрепление отсутствует	0.1	
75	421322.67	1314963.13	Закрепление отсутствует	0.1	
76	421325.11	1314965.04	Закрепление отсутствует	0.1	
77	421327.13	1314967.05	Закрепление отсутствует	0.1	
78	421328.81	1314969.18	Закрепление отсутствует	0.1	
79	421330.19	1314971.39	Закрепление отсутствует	0.1	
80	421331.28	1314973.69	Закрепление отсутствует	0.1	



ДОКУМЕНТ ПОДПИСАН

ЭЛЕКТРОННОЙ ПОДПИСЬЮ

Сертификат: 3864B797483A6E1604M7C6AD6A76

Выдана: ФЕДЕРАЛЬНАЯ СЛУЖБА ГОСУДАРСТВЕННОЙ


РЕГИСТРАЦИИ, КАДАСТРА И КАРТОГРАФИИ

Действителен с 17.05.2022 по 10.06.2023

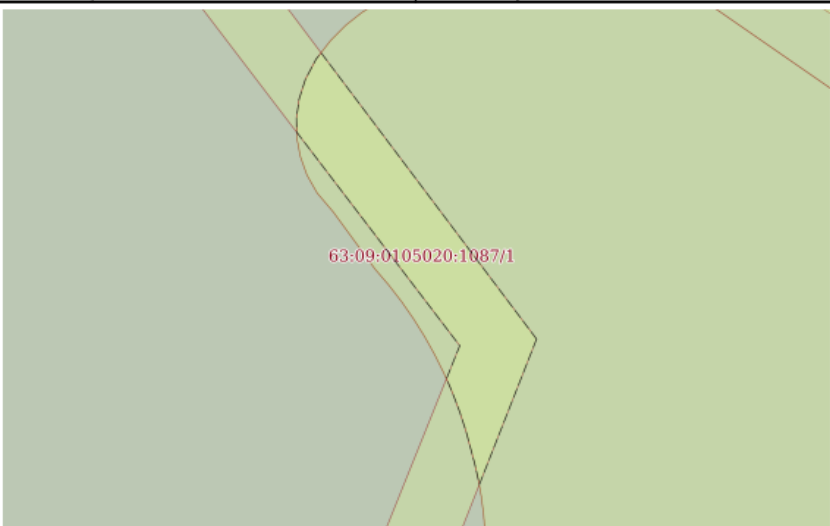
ПОЛНОЕ НАИМЕНОВАНИЕ ДОЛЖНОСТИ


ИНИЦИАЛЫ, ФАМИЛИЯ

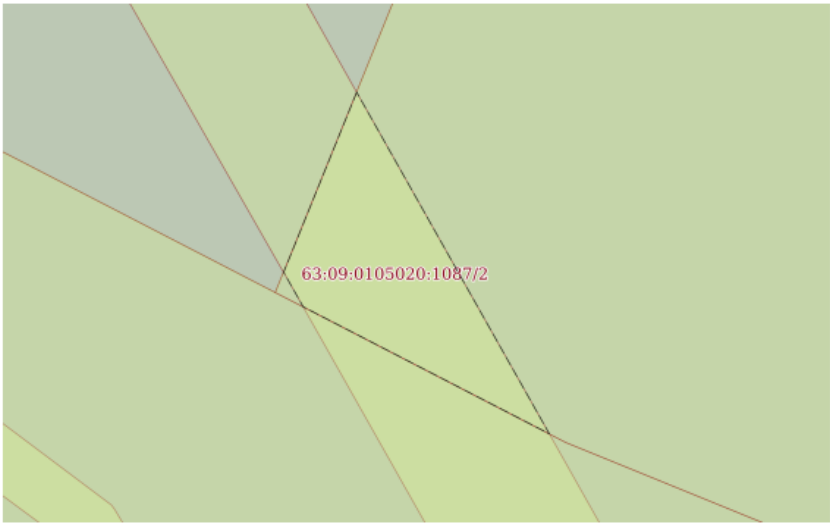
Земельный участок					
вид объекта недвижимости					
Лист № 4 раздела 3.2		Всего листов раздела 3.2: 4		Всего разделов: 8	Всего листов выписки: 24
15.06.2023г. № КУВИ-001/2023-138237701					
Кадастровый номер: 63:09:0105020:1087					
1	2	3	4	5	
81	421332.13	1314976.06	Закрепление отсутствует	0.1	
82	421332.71	1314978.5	Закрепление отсутствует	0.1	
83	421333.03	1314981.02	Закрепление отсутствует	0.1	
84	421333.08	1314983.63	Закрепление отсутствует	0.1	
85	421332.82	1314986.32	Закрепление отсутствует	0.1	
86	421332.22	1314989.12	Закрепление отсутствует	0.1	
87	421331.2	1314992.04	Закрепление отсутствует	0.1	
1	421338.65	1315002.46	Закрепление отсутствует	0.1	

ПОЛНОЕ ИЛИМЕНОВАНИЕ ДОЛЖНОСТИ	 ДОКУМЕНТ ПОДПИСАН ЭЛЕКТРОННОЙ ПОДПИСЬЮ Сертификат: 3864B7974B3A8E1F0A47C5AD6A78 Владелец: ФЕДЕРАЛЬНАЯ СЛУЖБА ГОСУДАРСТВЕННОЙ РЕГИСТРАЦИИ, КАДАСТРА И КАРТОГРАФИИ Действителен с 17.05.2022 по 10.06.2023	ИНИЦИАЛЫ, ФАМИЛИЯ

Выписка из Единого государственного реестра недвижимости об объекте недвижимости
Сведения о частях земельного участка


Земельный участок			
вид объекта недвижимости			
Лист № 1 раздела 4	Всего листов раздела 4: 3	Всего разделов: 8	Всего листов выписки: 24
15.06.2023г. № КУВИ-001/2023-138237701			
Кадастровый номер:		63:09:0105020:1087	
План (чертеж, схема) части земельного участка		Учетный номер части: 63:09:0105020:1087/1	
			
Масштаб 1:600	Условные обозначения:		

	 <p>ДОКУМЕНТ ПОДПИСАН ЭЛЕКТРОННОЙ ПОДПИСЬЮ</p>	
	<p>Сертификат: 3894B7974B3A6E1F0A37C6AD8F678 Владелец: ФЕДЕРАЛЬНАЯ СЛУЖБА ГОСУДАРСТВЕННОЙ РЕГИСТРАЦИИ, КАДАСТРА И КАРТОГРАФИИ Действителен с 17.05.2022 по 10.06.2023</p>	
ПОЛНОЕ ИМЯ ИЛИ ИМЕННОЕ ДОЛЖНОСТИ		ИНИЦИАЛЫ, ФАМИЛИЯ

Земельный участок вид объекта недвижимости			
Лист № 2 раздела 4	Всего листов раздела 4: 3	Всего разделов: 8	Всего листов выписки: 24
15.06.2023г. № КУВИ-001/2023-138237701			
Кадастровый номер:		63:09:0105020:1087	
План (чертеж, схема) части земельного участка		Учетный номер части: 63:09:0105020:1087/2	
			
Масштаб 1:300	Условные обозначения:		

		ДОКУМЕНТ ПОДПИСАН ЭЛЕКТРОННОЙ ПОДПИСЬЮ	
	Сертификат: 3864B79748V3A8E1F0A3M7CFAD8FAT8 Владелец: ФЕДЕРАЛЬНАЯ СЛУЖБА ГОСУДАРСТВЕННОЙ РЕГИСТРАЦИИ, КАДАСТРА И КАРТОГРАФИИ Действителен с 17.05.2022 по 10.06.2023	ИНИЦИАЛЫ, ФАМИЛИЯ	
ПОЛНОЕ ИЛИМЕНОВАНИЕ ДОЛЖНОСТИ			

Земельный участок вид объекта недвижимости			
Лист № 3 раздела 4	Всего листов раздела 4: 3	Всего разделов: 8	Всего листов выписки: 24
15.06.2023г. № КУВИ-001/2023-138237701			
Кадастровый номер:		63:09:0105020:1087	
План (чертеж, схема) части земельного участка		Учетный номер части: 63:09:0105020:1087/3	
Масштаб 1:2000	Условные обозначения:		




 ДОКУМЕНТ ПОДПИСАН
 ЭЛЕКТРОННОЙ ПОДПИСЬЮ
 Сертификат: 3864B797483A8E1F0A37C6AD8F678
 Владелец: ФЕДЕРАЛЬНАЯ СЛУЖБА ГОСУДАРСТВЕННОЙ
 РЕГИСТРАЦИИ, КАДАСТРА И КАРТОГРАФИИ
 Действителен с 17.05.2022 по 10.06.2023

ПОЛНОЕ ИЛИМЕНОВАНИЕ ДОЛЖНОСТИ	ИНИЦИАЛЫ, ФАМИЛИЯ	

Выписка из Единого государственного реестра недвижимости об объекте недвижимости

Сведения о частях земельного участка

Земельный участок			
вид объекта недвижимости			
Лист № 1 раздела 4.1	Всего листов раздела 4.1: 1	Всего разделов: 8	Всего листов выписки: 24
15.06.2023г. № КУВИ-001/2023-138237701			
Кадастровый номер:		63-09-0105020:1087	
Учетный номер части	Площадь, м2	Содержание ограничения в использовании или ограничения права на объект недвижимости или обременения объекта недвижимости	
1	2	3	
63-09-0105020:1087/1	482	данные отсутствуют	
63-09-0105020:1087/2	143	данные отсутствуют	
63-09-0105020:1087/3	17252	данные отсутствуют	


ПОЛНОЕ ИЛИМЕНОВАНИЕ ДОЛЖНОСТИ	 ДОКУМЕНТ ПОДПИСАН ЭЛЕКТРОННОЙ ПОДПИСЬЮ Сертификат: 3864B797483A8E1F04A7C5AD8F478 Владелец: ФЕДЕРАЛЬНАЯ СЛУЖБА ГОСУДАРСТВЕННОЙ РЕГИСТРАЦИИ, КАДАСТРА И КАРТОГРАФИИ Действителен с 17.05.2022 по 10.06.2023	ИНИЦИАЛЫ, ФАМИЛИЯ

Выписка из Единого государственного реестра недвижимости об объекте недвижимости


Сведения о частях земельного участка

Земельный участок			
вид объекта недвижимости			
Лист № 1 раздела 4.2	Всего листов раздела 4.2: 6	Всего разделов: 8	Всего листов выписки: 24
15.06.2023г. № КУВИ-001/2023-138237701			
Кадастровый номер:		63:09:0105020:1087	

Сведения о характерных точках границы части (частей) земельного участка				
Учетный номер части: 63:09:0105020:1087/1				
Система координат МСК-63				
Номер точки	Координаты, м		Описание закрепления на местности	Средняя квадратичная погрешность определения координат характерных точек границ земельного участка, м
	X	Y		
1	2	3	4	5
1	421285.71	1314992.28	Закрепление отсутствует	0.1
2	421266.51	1314984.71	Закрепление отсутствует	0.1
3	421267.07	1314984.6	Закрепление отсутствует	0.1
4	421269.18	1314984.12	Закрепление отсутствует	0.1
5	421270.8	1314983.69	Закрепление отсутствует	0.1
6	421273.51	1314982.96	Закрепление отсутствует	0.1
7	421276.15	1314982.1	Закрепление отсутствует	0.1
8	421278.72	1314981.12	Закрепление отсутствует	0.1
9	421280.48	1314980.37	Закрепление отсутствует	0.1
10	421284.83	1314982.12	Закрепление отсутствует	0.1
11	421312.99	1314960.57	Закрепление отсутствует	0.1
12	421314.78	1314960.51	Закрепление отсутствует	0.1
13	421317.35	1314960.86	Закрепление отсутствует	0.1
14	421319.98	1314961.7	Закрепление отсутствует	0.1
15	421322.67	1314963.13	Закрепление отсутствует	0.1
16	421323.48	1314963.78	Закрепление отсутствует	0.1
1	421285.71	1314992.28	Закрепление отсутствует	0.1

	 ДОКУМЕНТ ПОДПИСАН ЭЛЕКТРОННОЙ ПОДПИСЬЮ	
	Сертификат: 3864B7974B3A8E1F0A25FAD8F6A78 Владелец: ФЕДЕРАЛЬНАЯ СЛУЖБА ГОСУДАРСТВЕННОЙ РЕГИСТРАЦИИ, КАДАСТРА И КАРТОГРАФИИ Действителен с 17.05.2022 по 10.06.2023	
ПОЛНОЕ НАИМЕНОВАНИЕ ДОЛЖНОСТИ		ИНИЦИАЛЫ, ФАМИЛИЯ

Земельный участок				
вид объекта недвижимости				
Лист № 2 раздела 4.2		Всего листов раздела 4.2: 6		Всего разделов: 8
Всего листов выписки: 24				
15.06.2023г. № КУВИ-001/2023-138237701				
Кадастровый номер:		63:09:0105020:1087		
Сведения о характерных точках границы части (частей) земельного участка				
Учетный номер части: 63:09:0105020:1087/2				
Система координат МСК-63				
Номер точки	Координаты, м		Описание закрепления на местности	Средняя квадратичная погрешность определения координат характерных точек границ земельного участка, м
	X	Y		
1	2	3	4	5
1	421215.29	1314973.54	Закрепление отсутствует	0.1
2	421192.76	1314986.28	Закрепление отсутствует	0.1
3	421201.14	1314970	Закрепление отсутствует	0.1
4	421203.42	1314968.71	Закрепление отсутствует	0.1
1	421215.29	1314973.54	Закрепление отсутствует	0.1

		 ДОКУМЕНТ ПОДПИСАН ЭЛЕКТРОННОЙ ПОДПИСЬЮ	
		Сертификат: 3864B797483A8E1F0A4M7CFAD8FAT8 Владелец: ФЕДЕРАЛЬНАЯ СЛУЖБА ГОСУДАРСТВЕННОЙ РЕГИСТРАЦИИ, КАДАСТРА И КАРТОГРАФИИ Действителен с 17.05.2022 по 10.06.2023	
ПОЛНОЕ ИМЕННОЕ ДОЛЖНОСТИ			ИНИЦИАЛЫ, ФАМИЛИЯ

Земельный участок				
вид объекта недвижимости				
Лист № 3 раздела 4.2		Всего листов раздела 4.2: 6		Всего разделов: 8
Всего листов выписки: 24				
15.06.2023г. № КУВИ-001/2023-138237701				
Кадастровый номер:		63:09:0105020:1087		
Сведения о характерных точках границы части (частей) земельного участка				
Учетный номер части: 63:09:0105020:1087/3				
Система координат МСК-63				
Номер точки	Координаты, м		Описание закрепления на местности	Средняя квадратичная погрешность определения координат характерных точек границ земельного участка, м
	X	Y		
1	2	3	4	5
1	421338.65	1315002.46	Закрепление отсутствует	0.1
2	421314.14	1315037.92	Закрепление отсутствует	0.1
3	421275.07	1315094.44	Закрепление отсутствует	0.1
4	421263.6	1315084.45	Закрепление отсутствует	0.1
5	421253.08	1315087.83	Закрепление отсутствует	0.1
6	421252.21	1315088.12	Закрепление отсутствует	0.1
7	421227.56	1315090.59	Закрепление отсутствует	0.1
8	421229.36	1315096.47	Закрепление отсутствует	0.1
9	421227.54	1315098.19	Закрепление отсутствует	0.1
10	421225.65	1315099.81	Закрепление отсутствует	0.1
11	421223.68	1315101.32	Закрепление отсутствует	0.1
12	421221.65	1315102.72	Закрепление отсутствует	0.1
13	421219.55	1315104.02	Закрепление отсутствует	0.1
14	421217.38	1315105.2	Закрепление отсутствует	0.1
15	421215.14	1315106.29	Закрепление отсутствует	0.1
16	421212.81	1315107.25	Закрепление отсутствует	0.1
17	421209.22	1315108.64	Закрепление отсутствует	0.1
18	421206.97	1315109.44	Закрепление отсутствует	0.1
19	421204.69	1315110.14	Закрепление отсутствует	0.1
20	421202.38	1315110.71	Закрепление отсутствует	0.1
21	421200.07	1315111.16	Закрепление отсутствует	0.1
22	421197.71	1315111.51	Закрепление отсутствует	0.1
23	421195.35	1315111.72	Закрепление отсутствует	0.1
24	421192.95	1315111.84	Закрепление отсутствует	0.1



ДОКУМЕНТ ПОДПИСАН
ЭЛЕКТРОННОЙ ПОДПИСЬЮ

Сертификат: 3864B797483A8E1F0A25CFAD8A7A8
Выдан: ФЕДЕРАЛЬНАЯ СЛУЖБА ГОСУДАРСТВЕННОЙ
РЕГИСТРАЦИИ, КАДАСТРА И КАРТОГРАФИИ
Действителен с 17.05.2022 по 10.06.2023

ПОЛНОЕ НАИМЕНОВАНИЕ ДОЛЖНОСТИ

ИНИЦИАЛЫ, ФАМИЛИЯ

Земельный участок					
вид объекта недвижимости					
Лист № 4 раздела 4.2		Всего листов раздела 4.2: 6		Всего разделов: 8	Всего листов выписки: 24
15.06.2023г. № КУВИ-001/2023-138237701					
Кадастровый номер:		63:09:0105020:1087			
1	2	3	4	5	
25	421189.1	1315111.92	Закрепление отсутствует	0.1	
26	421186.7	1315111.9	Закрепление отсутствует	0.1	
27	421184.32	1315111.77	Закрепление отсутствует	0.1	
28	421181.95	1315111.52	Закрепление отсутствует	0.1	
29	421179.6	1315111.15	Закрепление отсутствует	0.1	
30	421177.27	1315110.67	Закрепление отсутствует	0.1	
31	421174.97	1315110.07	Закрепление отсутствует	0.1	
32	421172.67	1315109.35	Закрепление отсутствует	0.1	
33	421152.94	1315102.6	Закрепление отсутствует	0.1	
34	421157.05	1315086.3	Закрепление отсутствует	0.1	
35	421172.34	1315036.23	Закрепление отсутствует	0.1	
36	421175.19	1315029.17	Закрепление отсутствует	0.1	
37	421188.85	1314995.56	Закрепление отсутствует	0.1	
38	421192.18	1314987.38	Закрепление отсутствует	0.1	
39	421202.08	1314968.15	Закрепление отсутствует	0.1	
40	421235.77	1314981.87	Закрепление отсутствует	0.1	
41	421238.02	1314982.72	Закрепление отсутствует	0.1	
42	421240.29	1314983.44	Закрепление отсутствует	0.1	
43	421242.58	1314984.06	Закрепление отсутствует	0.1	
44	421243.36	1314984.23	Закрепление отсутствует	0.1	
45	421244.89	1314984.56	Закрепление отсутствует	0.1	
46	421247.24	1314984.94	Закрепление отсутствует	0.1	
47	421249.6	1314985.21	Закрепление отсутствует	0.1	
48	421252	1314985.35	Закрепление отсутствует	0.1	
49	421255.84	1314985.5	Закрепление отсутствует	0.1	
50	421258.51	1314985.52	Закрепление отсутствует	0.1	
51	421260.67	1314985.44	Закрепление отсутствует	0.1	
52	421262.82	1314985.25	Закрепление отсутствует	0.1	
53	421264.95	1314984.97	Закрепление отсутствует	0.1	



ДОКУМЕНТ ПОДПИСАН
ЭЛЕКТРОННОЙ ПОДПИСЬЮ

Сертификат: 3864B7974B3A8E1F04A7C5AD6A78
Выдан: ФЕДЕРАЛЬНАЯ СЛУЖБА ГОСУДАРСТВЕННОЙ
РЕГИСТРАЦИИ, КАДАСТРА И КАРТОГРАФИИ
Действителен с 17.05.2022 по 10.06.2023

ПОЛНОЕ НАИМЕНОВАНИЕ ДОЛЖНОСТИ

ИНИЦИАЛЫ, ФАМИЛИЯ

Земельный участок					
вид объекта недвижимости					
Лист № 5 раздела 4.2		Всего листов раздела 4.2: 6		Всего разделов: 8	Всего листов выписки: 24
15.06.2023г. № КУВИ-001/2023-138237701					
Кадастровый номер: 63:09:0105020:1087					
1	2	3	4	5	
54	421267.07	1314984.6	Закрепление отсутствует	0.1	
55	421269.18	1314984.12	Закрепление отсутствует	0.1	
56	421270.8	1314983.69	Закрепление отсутствует	0.1	
57	421273.51	1314982.96	Закрепление отсутствует	0.1	
58	421276.15	1314982.1	Закрепление отсутствует	0.1	
59	421278.72	1314981.12	Закрепление отсутствует	0.1	
60	421281.23	1314980.02	Закрепление отсутствует	0.1	
61	421283.68	1314978.8	Закрепление отсутствует	0.1	
62	421286.06	1314977.47	Закрепление отсутствует	0.1	
63	421288.38	1314976.01	Закрепление отсутствует	0.1	
64	421290.64	1314974.44	Закрепление отсутствует	0.1	
65	421292.83	1314972.74	Закрепление отсутствует	0.1	
66	421294.96	1314970.91	Закрепление отсутствует	0.1	
67	421302.49	1314965.39	Закрепление отсутствует	0.1	
68	421304.99	1314963.26	Закрепление отсутствует	0.1	
69	421307.36	1314961.91	Закрепление отсутствует	0.1	
70	421309.8	1314961.04	Закрепление отсутствует	0.1	
71	421312.26	1314960.57	Закрепление отсутствует	0.1	
72	421314.78	1314960.51	Закрепление отсутствует	0.1	
73	421317.35	1314960.86	Закрепление отсутствует	0.1	
74	421319.98	1314961.7	Закрепление отсутствует	0.1	
75	421322.67	1314963.13	Закрепление отсутствует	0.1	
76	421325.11	1314965.04	Закрепление отсутствует	0.1	
77	421327.13	1314967.05	Закрепление отсутствует	0.1	
78	421328.81	1314969.18	Закрепление отсутствует	0.1	
79	421330.19	1314971.39	Закрепление отсутствует	0.1	
80	421331.28	1314973.69	Закрепление отсутствует	0.1	
81	421332.13	1314976.06	Закрепление отсутствует	0.1	
82	421332.71	1314978.5	Закрепление отсутствует	0.1	



ДОКУМЕНТ ПОДПИСАН

ЭЛЕКТРОННОЙ ПОДПИСЬЮ

Сертификат: 3864B797483A8E1F04A7C5AD6A78

Выдана: ФЕДЕРАЛЬНАЯ СЛУЖБА ГОСУДАРСТВЕННОЙ

РЕГИСТРАЦИИ, КАДАСТРА И КАРТОГРАФИИ

Действителен с 17.05.2022 по 10.06.2023

ПОЛНОЕ НАИМЕНОВАНИЕ ДОЛЖНОСТИ

ИНИЦИАЛЫ, ФАМИЛИЯ

Земельный участок					
вид объекта недвижимости					
Лист № 6 раздела 4.2		Всего листов раздела 4.2: 6		Всего разделов: 8	Всего листов выписки: 24
15.06.2023г. № КУВИ-001/2023-138237701					
Кадастровый номер:			63:09:0105020:1087		
1	2	3	4	5	
83	421333.03	1314981.02	Закрепление отсутствует	0.1	
84	421333.08	1314983.63	Закрепление отсутствует	0.1	
85	421332.82	1314986.32	Закрепление отсутствует	0.1	
86	421332.22	1314989.12	Закрепление отсутствует	0.1	
87	421331.2	1314992.04	Закрепление отсутствует	0.1	
1	421338.65	1315002.46	Закрепление отсутствует	0.1	

ПОЛНОЕ ИЛИМЕНОВАНИЕ ДОЛЖНОСТИ	 ДОКУМЕНТ ПОДПИСАН ЭЛЕКТРОННОЙ ПОДПИСЬЮ Сертификат: 3064B7974B3A8E1F0A47C5AD8F6A78 Владелец: ФЕДЕРАЛЬНАЯ СЛУЖБА ГОСУДАРСТВЕННОЙ РЕГИСТРАЦИИ, КАДАСТРА И КАРТОГРАФИИ Действителен с 17.05.2022 по 10.06.2023	ИНИЦИАЛЫ, ФАМИЛИЯ

Филиал Федерального государственного бюджетного учреждения «Федеральная кадастровая палата Федеральной службы государственной регистрации, кадастра и картографии» по Самарской области
полное наименование органа регистрации прав

Выписка из Единого государственного реестра недвижимости об основных характеристиках и зарегистрированных правах на объект недвижимости

Сведения об основных характеристиках объекта недвижимости

На основании запроса от 05.04.2022, поступившего на рассмотрение 05.04.2022, сообщаем, что согласно записям Единого государственного реестра недвижимости:

Раздел 1 Лист 1

Земельный участок			
вид объекта недвижимости			
Лист № 1 раздела 1	Всего листов раздела 1: 1	Всего разделов: 3	Всего листов выписки: 3
05.04.2022г. № КУВИ-001/2022-49146126			
Кадастровый номер:	63:09:0105020:867		
Номер кадастрового квартала:	63:09:0105020		
Дата присвоения кадастрового номера:	30.05.2016		
Ранее присвоенный государственный учетный номер:	данные отсутствуют		
Местоположение:	Местоположение установлено относительно ориентира, расположенного в границах участка. Почтовый адрес ориентира: Самарская область, г. Тольятти, Автозаводский, ул. Спортивная.		
Площадь, м ² :	4992 +/- 25		
Кадастровая стоимость, руб.:	26690626.56		
Кадастровые номера расположенных в пределах земельного участка объектов недвижимости:	данные отсутствуют		
Категория земель:	Земли населенных пунктов		
Виды разрешенного использования:	Для строительства многоквартирного жилого дома, для строительства многоквартирных многоэтажных жилых домов с обеспечением машиноместами от 2/3 количества квартир в доме с встроенно-пристроенными помещениями делового, культурного и обслуживающего назначения		
Статус записи об объекте недвижимости:	Сведения об объекте недвижимости имеют статус "актуальные"		
Особые отметки:	данные отсутствуют		
Получатель выписки:	Ларионова Екатерина Петровна, действующий(ая) на основании документа "Доверенность" Администрация городского округа Тольятти		

полное наименование должности	подпись	инициалы, фамилия
-------------------------------	---------	-------------------

М.П.

Выписка из Единого государственного реестра недвижимости об основных характеристиках и зарегистрированных правах на объект недвижимости

Сведения о зарегистрированных правах

Земельный участок			
вид объекта недвижимости			
Лист № 1 раздела 2	Всего листов раздела 2: 1	Всего разделов: 3	Всего листов выписки: 3
05.04.2022г. № КУВИ-001/2022-49146126			
Кадастровый номер:		63:09:0105020:867	

1	Правообладатель (правообладатели):	1.1	Муниципальное образование городской округ Тольятти
2	Вид, номер, дата и время государственной регистрации права:	2.1	Собственность 63:09:0105020:867-63/009/2018-2 01.03.2018 13:56:49
4	Сведения об осуществлении государственной регистрации сделки, права, ограничения права без необходимого в силу закона согласия третьего лица, органа:	4.1	данные отсутствуют
5	Ограничение прав и обременение объекта недвижимости:	не зарегистрировано	
6	Заявленные в судебном порядке права требования:	данные отсутствуют	
7	Сведения о возражении в отношении зарегистрированного права:	данные отсутствуют	
8	Сведения о наличии решения об изъятии объекта недвижимости для государственных и муниципальных нужд:	данные отсутствуют	
9	Сведения о невозможности государственной регистрации без личного участия правообладателя или его законного представителя:	данные отсутствуют	
10	Правопритязания и сведения о наличии поступивших, но не рассмотренных заявлений о проведении государственной регистрации права (перехода, прекращения права), ограничения права или обременения объекта недвижимости, сделки в отношении объекта недвижимости:	отсутствуют	
11	Сведения о невозможности государственной регистрации перехода, прекращения, ограничения права на земельный участок из земель сельскохозяйственного назначения:	данные отсутствуют	

полное наименование должности	подпись	инициалы, фамилия

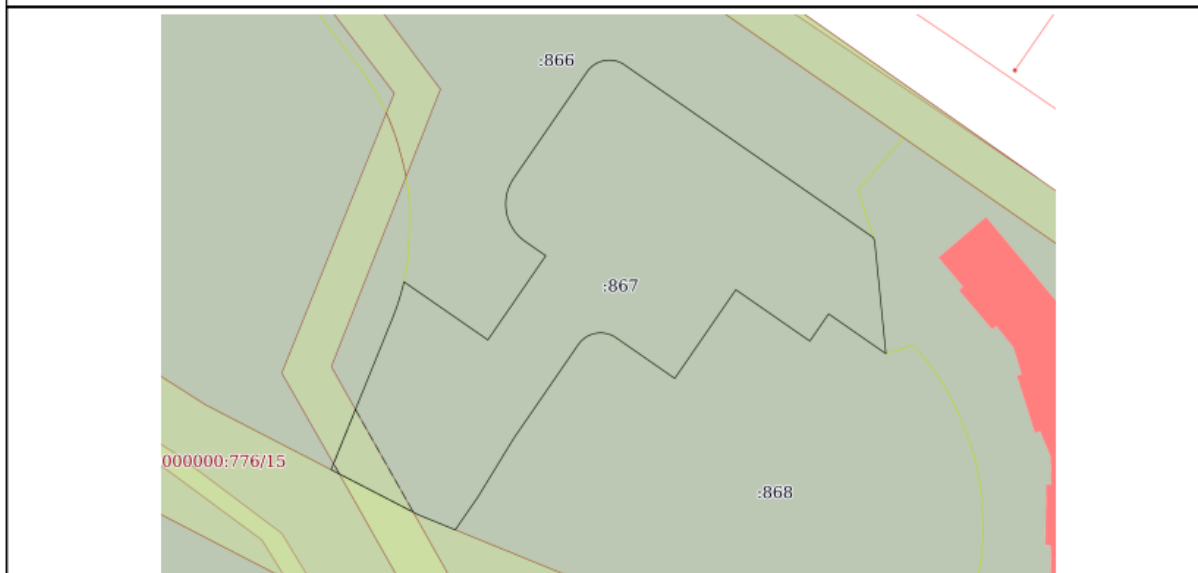
М.П.

Выписка из Единого государственного реестра недвижимости об основных характеристиках и зарегистрированных правах на объект недвижимости

Описание местоположения земельного участка

Земельный участок			
вид объекта недвижимости			
Лист № 1 раздела 3	Всего листов раздела 3: 1	Всего разделов: 3	Всего листов выписки: 3
05.04.2022г. № КУВИ-001/2022-49146126			
Кадастровый номер:		63:09:0105020:867	

План (чертеж, схема) земельного участка



Масштаб 1:1000	Условные обозначения:	
полное наименование должности	подпись	инициалы, фамилия

М.П.

Филиал Федерального государственного бюджетного учреждения «Федеральная кадастровая палата Федеральной службы государственной регистрации, кадастра и картографии» по Самарской области
полное наименование органа регистрации прав

Выписка из Единого государственного реестра недвижимости об основных характеристиках и зарегистрированных правах на объект недвижимости

Сведения об основных характеристиках объекта недвижимости

На основании запроса от 05.04.2022, поступившего на рассмотрение 05.04.2022, сообщаем, что согласно записям Единого государственного реестра недвижимости:

Раздел 1 Лист 1

Земельный участок			
вид объекта недвижимости			
Лист № 1 раздела 1	Всего листов раздела 1: 1	Всего разделов: 3	Всего листов выписки: 3
05.04.2022г. № КУВИ-001/2022-49146338			
Кадастровый номер:	63:09:0105020:868		
Номер кадастрового квартала:	63:09:0105020		
Дата присвоения кадастрового номера:	30.05.2016		
Ранее присвоенный государственный учетный номер:	данные отсутствуют		
Местоположение:	Местоположение установлено относительно ориентира, расположенного в границах участка. Почтовый адрес ориентира: Самарская область, г. Тольятти, Автозаводский, ул. Спортивная.		
Площадь, м ² :	6456 +/- 28		
Кадастровая стоимость, руб.:	34260119,76		
Кадастровые номера расположенных в пределах земельного участка объектов недвижимости:	данные отсутствуют		
Категория земель:	Земли населенных пунктов		
Виды разрешенного использования:	Для строительства многоквартирного жилого дома, для строительства многоквартирных многоэтажных жилых домов с обеспечением машиноместами от 2/3 количества квартир в доме с встроенно-пристроенными помещениями делового, культурного и обслуживающего назначения		
Статус записи об объекте недвижимости:	Сведения об объекте недвижимости имеют статус "актуальные"		
Особые отметки:	данные отсутствуют		
Получатель выписки:	Ларионова Екатерина Петровна, действующий(ая) на основании документа "Доверенность" Администрация городского округа Тольятти		

полное наименование должности	подпись	инициалы, фамилия
-------------------------------	---------	-------------------

М.П.

Выписка из Единого государственного реестра недвижимости об основных характеристиках и зарегистрированных правах на объект недвижимости

Сведения о зарегистрированных правах

Земельный участок			
вид объекта недвижимости			
Лист № 1 раздела 2	Всего листов раздела 2: 1	Всего разделов: 3	Всего листов выписки: 3
05.04.2022г. № КУВИ-001/2022-49146338			
Кадастровый номер:		63:09:0105020:868	

1	Правообладатель (правообладатели):	1.1	Муниципальное образование городской округ Тольятти
2	Вид, номер, дата и время государственной регистрации права:	2.1	Собственность 63:09:0105020:868-63/009/2018-3 01.03.2018 14:07:43
4	Сведения об осуществлении государственной регистрации сделки, права, ограничения права без необходимого в силу закона согласия третьего лица, органа:	4.1	данные отсутствуют
5	Ограничение прав и обременение объекта недвижимости:	не зарегистрировано	
6	Заявленные в судебном порядке права требования:	данные отсутствуют	
7	Сведения о возражении в отношении зарегистрированного права:	данные отсутствуют	
8	Сведения о наличии решения об изъятии объекта недвижимости для государственных и муниципальных нужд:	данные отсутствуют	
9	Сведения о невозможности государственной регистрации без личного участия правообладателя или его законного представителя:	данные отсутствуют	
10	Правопритязания и сведения о наличии поступивших, но не рассмотренных заявлений о проведении государственной регистрации права (перехода, прекращения права), ограничения права или обременения объекта недвижимости, сделки в отношении объекта недвижимости:	отсутствуют	
11	Сведения о невозможности государственной регистрации перехода, прекращения, ограничения права на земельный участок из земель сельскохозяйственного назначения:	данные отсутствуют	

полное наименование должности	подпись	инициалы, фамилия

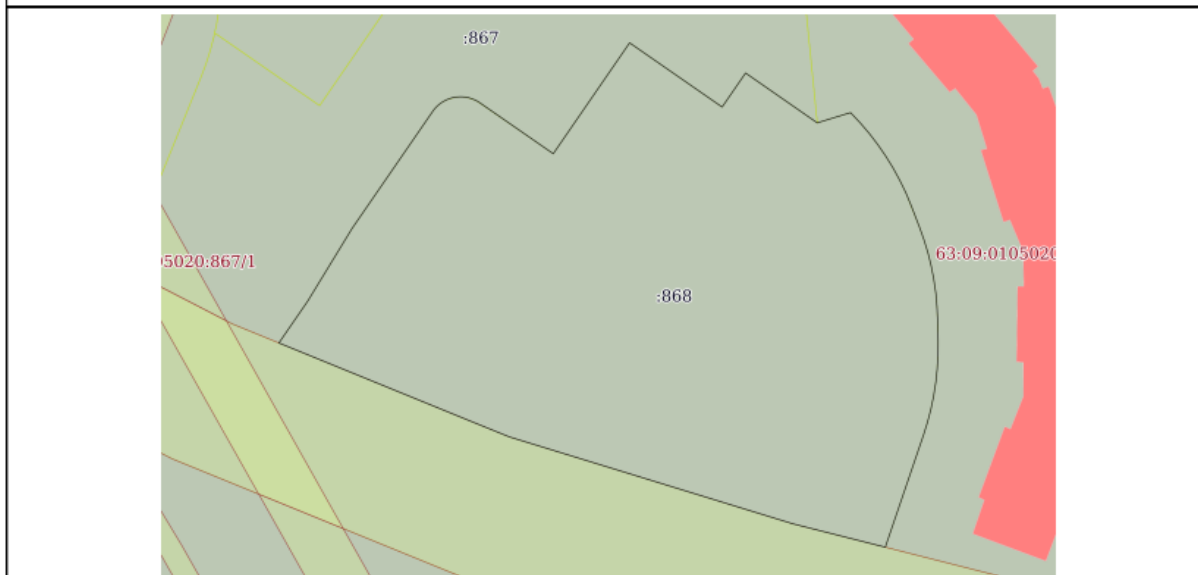
М.П.

Выписка из Единого государственного реестра недвижимости об основных характеристиках и зарегистрированных правах на объект недвижимости

Описание местоположения земельного участка

Земельный участок			
вид объекта недвижимости			
Лист № 1 раздела 3	Всего листов раздела 3: 1	Всего разделов: 3	Всего листов выписки: 3
05.04.2022г. № КУВИ-001/2022-49146338			
Кадастровый номер:		63:09:0105020:868	

План (чертеж, схема) земельного участка



Масштаб 1:800	Условные обозначения:	
полное наименование должности	подпись	инициалы, фамилия

М.П.

Филиал Федерального государственного бюджетного учреждения «Федеральная кадастровая палата Федеральной службы государственной регистрации, кадастра и картографии» по Самарской области
полное наименование органа регистрации прав

Выписка из Единого государственного реестра недвижимости об основных характеристиках и зарегистрированных правах на объект недвижимости

Сведения об основных характеристиках объекта недвижимости

На основании запроса от 05.04.2022, поступившего на рассмотрение 05.04.2022, сообщаем, что согласно записям Единого государственного реестра недвижимости:

Раздел 1 Лист 1

Земельный участок			
вид объекта недвижимости			
Лист № 1 раздела 1	Всего листов раздела 1: 1	Всего разделов: 3	Всего листов выписки: 3
05.04.2022г. № КУВИ-001/2022-49146007			
Кадастровый номер:	63:09:0105020:866		
Номер кадастрового квартала:	63:09:0105020		
Дата присвоения кадастрового номера:	30.05.2016		
Ранее присвоенный государственный учетный номер:	данные отсутствуют		
Местоположение:	Местоположение установлено относительно ориентира, расположенного в границах участка. Почтовый адрес ориентира: Самарская область, г. Тольятти, Автозаводский, ул. Спортивная.		
Площадь, м ² :	5803 +/- 27		
Кадастровая стоимость, руб.:	30898073.5		
Кадастровые номера расположенных в пределах земельного участка объектов недвижимости:	данные отсутствуют		
Категория земель:	Земли населенных пунктов		
Виды разрешенного использования:	Для строительства многоквартирного жилого дома, для строительства многоквартирных многоэтажных жилых домов с обеспечением машиноместами от 2/3 количества квартир в доме с встроенно-пристроенными помещениями делового, культурного и обслуживающего назначения		
Статус записи об объекте недвижимости:	Сведения об объекте недвижимости имеют статус "актуальные"		
Особые отметки:	данные отсутствуют		
Получатель выписки:	Ларионова Екатерина Петровна, действующий(ая) на основании документа "Доверенность" Администрация городского округа Тольятти		

полное наименование должности	подпись	инициалы, фамилия
	М.П.	

Выписка из Единого государственного реестра недвижимости об основных характеристиках и зарегистрированных правах на объект недвижимости

Сведения о зарегистрированных правах

Земельный участок			
вид объекта недвижимости			
Лист № 1 раздела 2	Всего листов раздела 2: 1	Всего разделов: 3	Всего листов выписки: 3
05.04.2022г. № КУВИ-001/2022-49146007			
Кадастровый номер:		63:09:0105020:866	

1	Правообладатель (правообладатели):	1.1	Муниципальное образование городской округ Тольятти
2	Вид, номер, дата и время государственной регистрации права:	2.1	Собственность 63:09:0105020:866-63/009/2018-3 01.03.2018 11:07:31
4	Сведения об осуществлении государственной регистрации сделки, права, ограничения права без необходимого в силу закона согласия третьего лица, органа:	4.1	данные отсутствуют
5	Ограничение прав и обременение объекта недвижимости:	не зарегистрировано	
6	Заявленные в судебном порядке права требования:	данные отсутствуют	
7	Сведения о возражении в отношении зарегистрированного права:	данные отсутствуют	
8	Сведения о наличии решения об изъятии объекта недвижимости для государственных и муниципальных нужд:	данные отсутствуют	
9	Сведения о невозможности государственной регистрации без личного участия правообладателя или его законного представителя:	данные отсутствуют	
10	Правопритязания и сведения о наличии поступивших, но не рассмотренных заявлений о проведении государственной регистрации права (перехода, прекращения права), ограничения права или обременения объекта недвижимости, сделки в отношении объекта недвижимости:	отсутствуют	
11	Сведения о невозможности государственной регистрации перехода, прекращения, ограничения права на земельный участок из земель сельскохозяйственного назначения:	данные отсутствуют	

полное наименование должности	подпись	инициалы, фамилия
-------------------------------	---------	-------------------

М.П.

Выписка из Единого государственного реестра недвижимости об основных характеристиках и зарегистрированных правах на объект недвижимости

Описание местоположения земельного участка

Земельный участок			
вид объекта недвижимости			
Лист № 1 раздела 3	Всего листов раздела 3: 1	Всего разделов: 3	Всего листов выписки: 3
05.04.2022г. № КУВИ-001/2022-49146007			
Кадастровый номер:		63:09:0105020:866	

План (чертеж, схема) земельного участка



Масштаб 1:1000	Условные обозначения:	
полное наименование должности	подпись	инициалы, фамилия

М.П.

Обоснование начальной (максимальной) цены контракта на

Выполнение обследования и проекта организации работ по сносу (демонтажу) объектов незавершенного строительства

(указать предмет контракта)

№№ п/п	Наименование объекта закупки	Объем работ	Ед. изм.	Основные характеристики объекта закупки	Используемый метод определения НМЦК	Обоснование применяемого метода определения НМЦК	Расчет НМЦК, руб. *)			
							Поставщик №1 (№ 4529-вх/5.1 от 13.09.2022)	Поставщик №2 (№ 4530-вх/5.1 от 13.09.2022)	Поставщик №3 (№ 4531-вх/5.1 от 13.09.2022)	Среднее значение цены контракта, руб.
1	Выполнение обследования и проекта организации работ по сносу (демонтажу) объектов незавершенного строительства	1	Усл. ед.	Выполнение обследования и проекта организации работ по сносу (демонтажу) объектов незавершенного строительства	Сопоставление рыночных цен (анализ рынка)	Приоритетный	900 000,00	980 000,00	960 000,00	946 666,67
3	Среднее значение цены за единицу работ, руб. Расчет коэффициента вариации:							1. Среднее значение цены = 946 666,67 руб. 2. Среднее квадратичное отклонение = 41 633,32 руб. 3. Коэффициент вариации цены:		



№№ п/п	Наименование объекта закупки	Объем работ	Ед. изм.	Основные характеристики объекта закупки	Используемый метод определения НМЦК	Обоснование применяемого метода определения НМЦК	Расчет НМЦК, руб. *)		
							Поставщик №1 (№ 4529-вх/5.1 от 13.09.2022)	Поставщик №2 (№ 4530-вх/5.1 от 13.09.2022)	Поставщик №3 (№ 4531-вх/5.1 от 13.09.2022)
							$(900\,000,00 - 946\,666,67)^2 + (980\,000,00 - 946\,666,67)^2 + (960\,000,00 - 946\,666,67)^2$ 3-1		
4	Расчет НМЦК:						= 4,40 % - совокупность цен принимается однородной.		
							4. НМЦК = 900 000,00 руб. Руководствуясь принципами эффективности использования бюджетных средств в соответствии со ст. 34 БК РФ, Заказчиком принято решение сформировать цену единицы по минимальному коммерческому предложению.		
5	Дата подготовки обоснования НМЦК: 14.09..2022 г.								

Подтверждаю отсутствие аффилированных лиц между лицами, представившими ценовую информацию, а также конфликта интересов между лицом (ами), представившими ценовую информацию, и заказчиком

*)

Цена Контракта включает в себя оплату всех расходов, связанных с выполнением работ в соответствии с условиями контракта и техническим заданием, в том числе оплату всех действующих налогов, сборов и иных обязательных платежей, оплату необходимых при производстве работ согласований и разрешений, оплату работ, выполненных субподрядными организациями, и другие затраты, определено не упомянутые, но необходимые для полной реализации предмета контракта.

Руководитель управления капитального строительства

А.М. Винник

контактный телефон +7 (8482) 54-37-82

Руководитель ДГД

И.Н. Квасов /
(подпись/расшифровка подписи)

Расчет ИМЦК методом сопоставимых рыночных цен (анализ рынка)

Методические рекомендации по применению методов определения максимальной (минимальной) цены контракта, цены контракта заключенного с единственным поставщиком (подрядчиком, исполнителем), раздела III Приказа Минэкономразвития от 02.10.2013г. №567.

Выполнение обследования и проекта организации работ по сносу (демонтажу) объектов незавершенного строительства

1. Среднее квадратичное отклонение -

это квадратный корень из среднего арифметического всех квадратов разностей между данными величинами и их средним арифметическим

$$\sigma = \sqrt{\frac{\sum_{i=1}^n (u_i - \langle u \rangle)^2}{n-1}} = \sqrt{\frac{(u_1 - m)^2 + (u_2 - m)^2 + \dots + (u_n - m)^2}{n-1}}$$

$$\sqrt{\frac{(900\,000,00 - 946\,666,67)^2 + (980\,000,00 - 946\,666,67)^2 + (960\,000,00 - 946\,666,67)^2}{3-1}} = 41\,633,32$$

2. Коэффициент вариации цены товара работы, услуги.

$$V = \frac{\sigma}{\langle u \rangle} = 100 = \frac{41\,633,32}{946\,666,67} = 100 = 4,40 \%$$

№ источника ценовой информации	Количество значений, используемых в расчете	Цена единицы товара, работы, услуги	Средняя арифметическая и величина цены единицы товара, работы, услуги Σ гр.3/n	Разность между ценами единицы товара, работы, услуги и их средним арифметическим (u _i -m)	Квадрат разности между величинами цены единицы товара, работы, услуги и их средним арифметическим (u _i -m) ²	Сумма квадратов разностей между величинами цены единицы товара, работы, услуги и их средним арифметическим (u ₁ -m) ² +(u ₂ -m) ² +...+(u _n -m) ² Σ гр.5	Среднее арифметическое суммы квадратов разностей между величинами цены единицы товара, работы, услуги и их средним арифметическим гр.7/n-1	Среднее квадратичное с отклонение σ √ гр.8	Коэффициент вариации цены товара работы, услуги, % V гр.9/гр.4*100
i	n	u	σ	(u _i -m)	(u _i -m) ²	(u ₁ -m) ² +(u ₂ -m) ² +...+(u _n -m) ² Σ гр.5	гр.7/n-1	σ √ гр.8	V гр.9/гр.4*100
1	2	3	4	5	6	7	8	9	10
1	3	900 000,00	946 666,67	-46 666,67	2 177 777,78	2 466 666 666,67	1 733 333 333,33	41 633,32	4,40
2		980 000,00		33 333,33	1 111 111,11				
3		960 000,00		13 333,33	177 777,78				

3. Расчет ИМЦК

$$ИМЦК^{расч} = \frac{V}{n} \times \sum_{i=1}^n u_i = \frac{1}{3} \times (900\,000,00 + 980\,000,00 + 960\,000,00) = 946\,666,67$$

Поставщик №1	Поставщик №2	Поставщик №3	Поставщик №4	Поставщик №5	Среднее арифметическое, в т.ч. НДС 20%	ИМЦК, в т.ч. НДС 20%
900 000,00	980 000,00	960 000,00			946 666,67	946 666,67



ООО «Строй Монтаж Тольятти»
 Юр. адрес: 445030, Самарская обл., г. Тольятти, ул. 40 лет Победы, д. 44Б
 Почт. адрес: 445012, г. Тольятти, ул. Коммунистическая, 22-40
 ОГРН 1186313030617, ИНН 6320027228, КПП 632101001,
 Поволжский филиал ПАО АКБ «Связь-Банк»
 р/с 40702810416010009639, БИК 043678726, к/с 30101810822023678726
 тел. 8(8482) 78-45-48 эл. почта: sm_th@mail.ru

Исх.: бн

Коммерческое предложение

ООО «СМТ» является субъектом малого предпринимательства и предлагает выполнить в соответствии с техническим заданием обследование и проект организации работ по сносу (демонтажу) объектов незавершенного строительства, расположенного по адресу: Самарская область, г. Тольятти, Автозаводский район, южнее улицы Спортивной, до Куйбышевского водохранилища.

Срок действия ценовой информации – 3 месяца.
 Стоимость работ составит 960 000 (Девятсот шестьдесят тысяч) рублей. НДС не предусмотрен в связи с упрощенной системой налогообложения.

Директор ООО «СМТ»




А.В. Кузьмин

Департамент градостроительной
 деятельности
 Администрация
 городского округа Тольятти
 445020, г. Тольятти, ул. Советская, 10
 № от « 4581-61/5-1

13 СЕН 2022

ООО ЦПД «ПРОЕКТ-ПОВОЛЖЬЕ»



445045, РФ, г. Тольятти, ул. Громова, д. 50, к. 108
ИНН 6322042285, КПП 632401001
ОГРН 1086320008125
Тел.: (8482)68-50-91, 98-04-68

Исх.№ 42 От 12.09.2022г

Коммерческое предложение.

Направляем Вам коммерческое предложение на оказание услуг по проведению обследования и разработке проекта организации работ по сносу (демонтажу) незавершенного строительством объектов, расположенных по адресу: Самарская область, г. Тольятти, Автозаводский район, южнее ул. Спортивной, до Куйбышевского водохранилища. Строительный адрес: ул. Спортивная, 1.2Г и ул. Спортивная, 1.2В.

Общая стоимость работ составит **980 000 (Девятьсот восемьдесят тысяч) рублей 00 копеек**, налогом на добавленную стоимость не облагается.

Наша компания является субъектом малого предпринимательства.
Срок действия ценовой информации - 5 месяцев.

Директор



М.В Овчинников

Департамент градостроительной
деятельности
Администрация
городского округа Тольятти
445020, г. Тольятти, ул. Болонская, д. 73
№ от 4530-6х/5.1

13 СЕН 2022

Исх №86 от 09.09.2022г.

Коммерческое предложение

На Ваш запрос коммерческого предложения № 5818/5.1 от 09.09.2022 г на выполнение обследования и проекта организации работ по сносу (демонтажу) объектов незавершенного строительства, расположенных на земельных участках с кадастровыми номерами 63:09:0105020:866; 63:09:0105020:867; 63:09:0105020:868 по адресу: Самарская область, г. Тольятти, Автозаводский район, южнее ул. Спортивной, до Куйбышевского водохранилища (ул. Спортивная, 1.2Г, 1.2В), сообщаем, что стоимость работ в соответствии с техническим заданием составит 900 000 (Девятьсот тысяч) рублей.

НДС не предусмотрен в связи с упрощенной системой налогообложения.
Срок действия ценовой информации 6 месяцев.


ООО «Капитальный проект» является субъектом малого предпринимательства и имеет допуск СРО к данным видам работ.

№СРО-П-014-05082009-63-0020.

Директор



М. Р. Фяткуллов



13 СЕН 2022

УТВЕРЖДАЮ
 Руководитель департамента
 градостроительной деятельности
 администрации городского округа



И. Н. Квасов

ТЕХНИЧЕСКОЕ ЗАДАНИЕ

на выполнение обследования и проекта организации работ по сносу (демонтажу)
 объектов незавершенного строительства

№ п/п	Перечень основных данных и требований	Содержание
1.	Наименование работ	Выполнение обследования и проекта организации работ по сносу (демонтажу) объектов незавершенного строительства
2.	Место выполнения работ	Самарская область, г. Тольятти, Автозаводский район, южнее ул. Спортивной, до Куйбышевского водохранилища. Земельные участки с кадастровыми номерами: 63:09:0105020:866, 63:09:0105020:867, 63:09:0105020:868.
3.	Заказчик	Департамент градостроительной деятельности администрации городского округа Тольятти
4.	Основание для выполнения работ	Решение Арбитражного суда Самарской области по делу №А-55-26671/2019
5.	Источник финансирования	Средства бюджета городского округа Тольятти
6.	Место выполнения работ	Самарская область, г. Тольятти, Автозаводский район, южнее ул. Спортивной, до Куйбышевского водохранилища. Земельные участки с кадастровыми номерами: 63:09:0105020:866, 63:09:0105020:867, 63:09:0105020:868.
7.	Описание объектов	1. Многоквартирный жилой дом ул. Спортивная № 1.2 Г (строительный адрес) - 30% готовности. Образован четырьмя секциями, две из которых высотой три этажа, оставшиеся две – два этажа. Стены, перекрытия, лестничные марши и лифтовые шахты выполнены из сборных железобетонных конструкций, имеются пристрой из кирпича. Расположен на земельных участках с кадастровыми номерами 63:09:0105020:866, 63:09:0105020:867, 63:09:0105020:868 (Объект № 1); 2. Многоквартирный жилой дом ул. Спортивная № 1.2 В (строительный адрес) - 3% готовности

		На месте незавершенного строительством объекта расположен котлован и частично выполнен фундамент. Расположен на земельных участках с кадастровыми номерами 63:09:0105020:866, 63:09:0105020:867, 63:09:0105020:868 (Объект № 2)
8.	Состав выполняемых работ	8.1 Техническое обследование объектов 8.2 Разработка проекта организации работ по сносу (демонтажу) объектов 8.3 Разработка сметной документации 8.4 Получение положительного заключения государственной экспертизы достоверности определения сметной стоимости. Оплата государственной экспертизы проводится за счет средств Подрядчика
9.	Требования к последовательности этапов проведения работ	Этапы выполнения работ должны соответствовать пунктам, определенным в пункте 8
10.	Общие требования к объему выполняемых работ	Подрядчик обязан перед началом работ согласование с заказчиком программы работ. 10.1 Техническое обследование: 10.1.1 Проведение визуального обследования объектов 10.1.2 Определение конструктивных решений объектов 10.1.3 Оценка технического состояния объектов 10.1.4 Выполнение обмерных чертежей обследуемых объектов 10.1.5 Составление дефектных ведомостей 10.1.6 Изготовление графической части 10.1.7 Разработка технического заключения с выводами и рекомендациями для выполнения проекта демонтажа По результатам обследования оформляется заключение о техническом состоянии объектов № 1 и № 2, включающее в себя: - техническую характеристику объектов обследования - результаты обследования объектов - выводы и рекомендации - материалы фотофиксации - графические материалы 10.2 Проект организации работ по сносу (демонтажу) объектов № 1 и № 2 должен содержать следующие разделы и мероприятия: 10.2.1 План участка работ и прилегающих территорий с указанием места размещения сносимых объектов, сетей инженерно-технического обеспечения, зон развала и опасных зон в период сноса (демонтажа) объектов с указанием мест складирования разбираемых материалов, конструкций, изделий и оборудования. 10.2.2 Технологические карты-схемы последовательности сноса (демонтажа) объектов 10.2.3 Чертежи защитных устройств инженерной

		<p>инфраструктуры и подземных коммуникаций</p> <p>10.2.4 Обоснование принятого метода демонтажа и расчет опасных зон</p> <p>10.2.5 Оценка вероятности повреждения при сносе (демонтаже) инженерной инфраструктуры</p> <p>10.2.6 Обоснование методов защиты сетей инженерно-технического обеспечения</p> <p>10.2.7 Решения по безопасным методам ведения работ по сносу (демонтажу)</p> <p>10.2.8 Мероприятия по обеспечению безопасности населения</p> <p>10.2.9 Решения по вывозу и утилизации отходов</p> <p>10.2.10 Перечень мероприятий по рекультивации и благоустройству земельного участка (при необходимости)</p> <p>10.2.11 Сведения об остающихся после сноса (демонтажа) в земле и в водных объектах коммуникациях, конструкциях и сооружениях; сведения о наличии разрешений органов государственного надзора на сохранение таких коммуникаций, конструкций и сооружений в земле и в водных объектах в случаях, когда наличие такого разрешения предусмотрено законодательством Российской Федерации</p> <p>10.2.12 Сведения о наличии согласования с соответствующими органами, в том числе органами государственного надзора, технических решений по сносу (демонтажу) объектов путем взрыва, сжигания или иным потенциально опасным методом, перечень дополнительных мер по безопасности при использовании потенциально опасных методов сноса</p> <p>10.2.13 Мероприятия по защите от проникновения людей и животных в опасную зону, а также по защите зеленых насаждений</p> <p>10.3 Разработать сметную документацию в соответствии с действующим Законодательством РФ и в объеме, достаточном для производства работ по сносу (демонтажу) Объекта № 1 и Объекта № 2 и получению положительного заключения государственной экспертизы по результатам проверки достоверности определения сметной стоимости</p> <p>10.4 Получить положительное заключение государственной экспертизы достоверности определения сметной стоимости объектов</p> <p>10.4.1 Вносить изменения и дополнения в сметную документацию по замечаниям экспертизы, не противоречащие данному заданию</p>
11.	<p>Нормативные требования к выполнению работ, их результату, требования, предъявляемые к Подрядчику</p>	<p>11.1 Наличие выписки из реестра членов саморегулируемой организации на выполнение работ по подготовке проектной документации, выданной не ранее чем за один месяц до даты заключения договора</p> <p>11.2 Обеспечение соблюдения требований</p>

		<p>нормативной документации:</p> <ul style="list-style-type: none"> - «Градостроительный кодекс Российской Федерации» от 29.12.2004 N 190-ФЗ; - Федеральный закон от 17.11.1995 N 169-ФЗ «Об архитектурной деятельности в Российской Федерации»; - Федеральный закон от 30.12.2009 N 384-ФЗ «Технический регламент о безопасности зданий и сооружений»; - Федеральный закон от 27.12.2002 № 184-ФЗ «О техническом регулировании»; - Постановление Правительства РФ от 16.02.2008 № 87 «О составе разделов проектной документации и требований к их содержанию»; - СП 13-102-2003 «Правила обследования несущих и строительных конструкций зданий и сооружений»; - МДС 12-46.2008 «Методические рекомендации по разработке и оформлению проекта организации строительства, проекта организации работ по сносу (демонтажу), проекта производства работ»; - СП 325.1325800.2017 «Здания и сооружения. Правила производства работ при демонтаже и утилизации»; - МДС 12-29.2006 «Методические рекомендации по разработке и оформлению технологической карты»; - МДС 12-41.2008 «Монтажная оснастка для временного закрепления сборных элементов возводимых и разбираемых зданий». <p>11.3 Сметную документацию разработать в соответствии:</p> <ul style="list-style-type: none"> - с методикой определения сметной стоимости строительства, реконструкции, капитального ремонта, сноса объектов капитального строительства, работ по сохранению объектов культурного наследия (памятников истории и культуры народов Российской Федерации на территории Российской Федерации, утвержденной приказом от 04.08.2020 № 421/пр Министерства строительства и жилищно-коммунального хозяйства Российской Федерации; - с нормативными правовыми актами РФ; - сметными нормативами, сведения о которых включены в федеральный реестр сметных нормативов, в объеме необходимом для получения положительного заключения органов государственной экспертизы. <p>Состав и оформление сметной документации выполнять в соответствии с Постановлением Правительства РФ от 16.02.2008 № 87 «О составе разделов проектной документации и требованиях к их содержанию».</p>
12.	Требования к безопасности выполнения работ и безопасности	<p>Ответственность за выполнение требований к безопасности выполнения работ и безопасности результатов работ несет Подрядчик, неукоснительно</p>

	результатов работ	выполняя требования Трудового кодекса РФ, СНиП 12-03-2001 «Безопасность труда в строительстве. Часть 1. Общие требования»
13.	Результаты работ	<p>Результатом работ является:</p> <p>13.1 Заключение по техническому обследованию объектов № 1 и № 2</p> <p>13.2 Проект организации работ по сносу (демонтажу) объектов № 1 и № 2</p> <p>13.3 Положительное заключение государственной экспертизы по сметной документации на снос (демонтаж) по объектам № 1 и № 2</p>
14.	Порядок сдачи и приемки результатов работ	<p>Оформление документов проводится в соответствии с требованиями Единой системы конструкторской документации и действующим законодательством</p> <p>14.1 Техническое заключение сброшюровать и выдать в 4-х (четырёх) экземплярах на бумажном носителе и в 1 (одном) экземпляре на электронном носителе</p> <p>14.2 Проект организации работ по сносу (демонтажу) сброшюровать и выдать в 4-х (четырёх) экземплярах на бумажном носителе и в 1 (одном) экземпляре на электронном носителе (в отсканированном виде, заверенные подписями и печатями, а также в редактируемом виде (в формате DWG, Word и Excel)</p> <p>14.3 Сметную документацию, с внесенными исправлениями по замечаниям экспертизы, сброшюровать и выдать в 4-х (четырёх) экземплярах на бумажном носителе и в 1 (одном) экземпляре на электронном носителе (в формате PDF, Excel)</p> <p>14.4 Положительное заключение государственной экспертизы достоверности определения сметной стоимости передать Заказчику в 4-х (четырёх) оригинальных экземплярах</p> <p>14.5 Вся вышеуказанная документация передается представителем Подрядчика с Актом сдачи – приемки выполненных работ в 3-х (трех) экземплярах, счетом – фактурой в 1 (одном) экземпляре представителю Заказчика.</p>

В.А. Асеев



1002/2020-11037(1)

АРБИТРАЖНЫЙ СУД САМАРСКОЙ ОБЛАСТИ
443045, г. Самара, ул. Авроры, 148, тел. (846) 226-56-17

Именем Российской Федерации
РЕШЕНИЕ

21 января 2020 года

Дело № А55-26671/2019

Резолютивная часть решения объявлена "20" января 2020 года.
Полный текст решения изготовлен "21" января 2020 года.
Арбитражный суд Самарской области
в составе судьи **Богдановой Р.М.**
при ведении протокола судебного заседания секретарем судебного заседания Семёновой Е.С.,
рассмотрев в судебном заседании 20 января 2020 года дело по иску Администрации
городского округа Тольятти

к Обществу с ограниченной ответственностью "Горстрой"
Третьи лица – 1) Управление Федеральной службы государственной регистрации, кадастра и картографии по Самарской области; 2) Самарский областной фонд жилья и ипотеки; 3) Министерство строительства Самарской области

о сносе самовольной постройки
при участии в заседании
от истца Якунина А.А., дов. от 12.12.2019
от ответчика – не явился, извещен
от третьих лиц 1,2,3 – не явились, извещены

Установил:

Администрация городского округа Тольятти обратилась в арбитражный суд с иском к Обществу с ограниченной ответственностью "Горстрой", в котором просило признать незавершенный строительством объект со степенью готовности 3% (ул. Спортивная, 1.2В) и незавершенный строительством объект со степенью готовности 30% (ул. Спортивная, 1.2Г), расположенные в Автозаводском районе г. Тольятти, южнее ул. Спортивной до Куйбышевского водохранилища, самовольными постройками. Обязать Общество с ограниченной ответственностью «Горстрой» снести самовольные постройки: незавершенный строительством объект со степенью готовности 3% (ул. Спортивная, 1.2В) и незавершенный строительством объект со степенью готовности 30% (ул. Спортивная, 1.2Г), расположенные в Автозаводском районе г. Тольятти, южнее ул. Спортивной до Куйбышевского водохранилища, за свой счет и своими силами в течение 30 календарных дней со дня вступления решения суда в законную силу. В случае неисполнения решения суда добровольно в установленный срок предоставить Администрации городского округа Тольятти право за свой счет осуществить снос самовольной постройки с последующим отнесением произведенных расходов на ответчика.

В судебном заседании истец заявленные требования поддержал по основаниям, изложенным в исковом заявлении.

Ответчик и третьи лица в судебное заседание не явились, извещены надлежащим образом, поэтому дело рассмотрено в их отсутствие.

Выслушав истца, исследовав материалы дела, суд считает, что иск подлежит

Обеспечить кросс-суд

удовлетворению.

Как указал истец, поводом для предъявления иска послужило то обстоятельство, что в администрацию городского округа Тольятти стали поступать обращения граждан о беспрепятственном доступе неустановленного круга лиц, в том числе несовершеннолетних, на территорию незавершенных строительством объектов со степенью готовности 3% (ул. Спортивная, 1.2В) и 30% (ул. Спортивная, 1.2Г), которые расположены в Автозаводском районе г. Тольятти, южнее ул. Спортивной до Куйбышевского водохранилища на муниципальных земельных участках, возведенных без получения разрешения на строительство, что несет угрозу их жизни и здоровью.

Как следует из материалов дела, ответчик являлся застройщиком трех многоквартирных домов №№1.2Д, 1.2Г, и 1.2 В (строительный адрес), расположенных в Автозаводском районе г.о. Тольятти южнее ул. Спортивной, до Куйбышевского водохранилища.

При этом, дома №1.2Г и 1.2 В возводились без разрешения на строительство.

Многоквартирный жилой дом №1.2Д (ул. Спортивная, 17А) сдан в эксплуатацию в августе 2014 года силами ТСЖ «Западная Пальмира», учрежденного участниками долевого строительства дома. Требования всех дольщиков по передаче им жилых помещений в доме 1.2 Д удовлетворены в полном объеме.

Решением Арбитражного суда Самарской области от 01.06.2012 года по делу №А55-37354/2009 ООО «Горстрой» признано несостоятельным (банкротом) и в отношении него открыто конкурсное производство.

Многоквартирный жилой дом №1.2Г (30% готовности) располагался на земельном участке с кадастровым номером 63:09:0105020:512 площадью 8 215 кв.м.

Многоквартирный жилой дом №1.2В (3% готовности) располагался на земельном участке с кадастровым номером 63:09:0105020:516, площадью 9 037 кв.м.

Самарскому областному фонду жилья и ипотеки (далее - СОФЖИ), признанному победителем в соответствии с протоколом оценки заявок на участие в конкурсе по отбору организаций в целях завершения строительства проблемного объекта от 27.02.2015 на основании постановлений мэрии городского округа Тольятти № 653-п/1 от 27.02.2015 и № 654-п/1 от 27.02.2015 были предоставлены бесплатно в собственность земельные участки с кадастровыми номерами 63:09:0105020:512 и 63:09:0105020:516.

Указанные земельные участки впоследствии были перераспределены и образованы з/у с кадастровыми номерами 63:09:0105020:866; 63:09:0105020:867; 63:09:0105020:868 (далее - Земельные участки).

В связи с отказом СОФЖИ от принятых на себя обязательств, а соответственно и предоставленных земельных участков, Правительством Самарской области было издано постановление от 28.12.2017 № 903 «Об утверждении порядка определения объема и предоставления субсидий некоммерческим организациям, не являющимися государственными (муниципальными) учреждениями, на мероприятия, связанные с предоставлением социальных выплат участникам долевого строительства жилых помещений в жилом доме, расположенном по адресу: Самарская область, г.Тольятти, Автозаводский район, позиция 1.2Г, южнее ул. Спортивной до Куйбышевского водохранилища» (далее - Постановление № 903).

12.02.2018 Земельные участки были переданы от СОФЖИ в муниципальную собственность, 01.03.2018 в отношении них было зарегистрировано право муниципальной собственности.

Незавершенные строительством объекты были возведены застройщиком - ООО «Горстрой», не имевшим соответствующей разрешительной документации на осуществление строительства комплекса зданий и сооружений и не владеющим ни на каком виде права Земельными участками, что само по себе характеризует указанные объекты как самовольные постройки.

Как указывает истец, в настоящее время незавершенные строительством объекты представляют из себя железобетонный свайный фундамент (1.2В) и строительные конструкции на уровне 2-3 этажей, выполненные преимущественно из сборного железобетона

(1.2Г), их сохранение нарушает права и охраняемые действующим законодательством интересы других лиц, создает угрозу жизни и здоровью граждан ввиду несоблюдения при строительстве градостроительных норм.

Согласно пункту 1 ст. 222 Гражданского кодекса Российской Федерации (далее - ГК РФ) самовольной постройкой является жилой дом, другое строение, сооружение или иное недвижимое имущество, созданное на земельном участке, не отведенном для этих целей в порядке, установленном законом и иными правовыми актами, либо созданное без получения на это необходимых разрешений или с существенным нарушением градостроительных и строительных норм и правил.

В соответствии с п. 2 ст. 222 ГК РФ самовольная постройка подлежит сносу осуществившим ее лицом либо за его счет.

Согласно разъяснениям, данным в пункте 22 постановления Пленума Верховного Суда РФ № 10, Пленума ВАС РФ № 22 от 29.04.2010 «О некоторых вопросах, возникающих в судебной практике при разрешении споров, связанных с защитой права собственности и других вещных прав», собственник земельного участка, субъект иного вещного права на земельный участок, его законный владелец либо лицо, права и законные интересы которого нарушает сохранение самовольной постройки, вправе обратиться в суд по общим правилам подведомственности дел с иском о сносе самовольной постройки.

На основании позиции, изложенной в Обзоре судебной практики по делам, связанным с самовольным строительством, утвержденным Президиумом Верховного Суда Российской Федерации от 19.03.2014, возложение обязанности по сносу самовольной постройки представляет собой санкцию за совершенное правонарушение в виде осуществления самовольного строительства, в связи с чем возложение такого бремени на осуществившее ее лицо либо за его счет возможно при наличии вины застройщика.

В данном случае, как правомерно отмечает истец, вина застройщика - ООО «Горстрой» - усматривается ввиду осуществления строительства указанных объектов при отсутствии выданных разрешений на строительство.

В силу статьи 125 ГК РФ от имени муниципальных образований своими действиями могут приобретать и осуществлять права и обязанности, выступать в суде, органы местного самоуправления в рамках их компетенции, установленной актами, определяющими статус этих органов.

В соответствии с положениями пункта 1 статьи 130 ГК РФ, частей 6, 7 статьи 1 Федерального закона от 13 июля 2015 г. № 218-ФЗ «О государственной регистрации недвижимости» объекты, которые связаны с землей так, что их перемещение без соразмерного ущерба их назначению невозможно, являются объектами недвижимости, в отношении которых осуществляется государственный кадастровый учет и права на которые подлежат государственной регистрации.

По общему правилу, установленному статьями 51, 55 ГК РФ, для строительства объектов капитального строительства необходимо получение разрешения на строительство, а после завершения строительства - разрешение на ввод объекта в эксплуатацию. Таким образом, объекты капитального строительства создаются с соблюдением последовательного порядка, установленного для создания таких объектов (в том числе разработка проектной документации, получение разрешения на строительство, сдача в эксплуатацию и т.д.).

Также следует отметить, что согласно позиции Президиума Высшего Арбитражного Суда Российской Федерации (постановление от 24 сентября 2013 г. № 1160/13 по делу № А76-1598/2012 по смыслу положений гражданского законодательства право собственности может быть зарегистрировано в Едином государственном реестре лишь в отношении тех вещей, которые, обладая признаками недвижимости, способны выступать в гражданском обороте в качестве отдельных объектов гражданских прав. При этом в связи с отсутствием у вещи качеств самостоятельного объекта недвижимости право собственности на него не подлежит регистрации независимо от его физических характеристик и наличия отдельных элементов, обеспечивающих прочную связь этого сооружения с соответствующим земельным участком. Данная позиция изложена Верховным Судом Российской Федерации (определение

от 23 января 2015 г. № 305-ЭС14-7970 по делу № А40-94643/13).

Для признания имущества недвижимым необходимо представить доказательства возведения его в установленном законом и иными нормативными актами порядке на земельном участке, предоставленном для строительства объекта недвижимости, с получением разрешительной документации с соблюдением градостроительных норм и правил (Определение Верховного Суда Российской Федерации от 22 декабря 2015 г. № А27-18141/2014 по делу № 304-ЭС15-11476).

Согласно разъяснениям, содержащимся в Обзоре судебной практики Верховного Суда Российской Федерации № 2, утвержденном Президиумом Верховного Суда РФ от 06.07.2016, совершать юридически значимые действия, как правило, возможно только в отношении существующего объекта гражданских прав.

По смыслу ст.ст. 128, 129, 222 ГК РФ самовольное строение не введено в гражданский оборот и не может в нем участвовать: с ним нельзя совершать гражданско-правовые сделки, право на него не может быть установлено и зарегистрировано.

Лицо, осуществившее самовольную постройку, не приобретает на нее право собственности. Оно не вправе распоряжаться постройкой - продавать, дарить, сдавать в аренду, совершать другие сделки. Использование самовольной постройки не допускается.

Самовольная постройка подлежит сносу или приведению в соответствие с параметрами, установленными правилами землепользования и застройки, документацией по планировке территории, или обязательными требованиями к параметрам постройки, предусмотренными законом (далее - установленные требования), осуществившим ее лицом либо за его счет, а при отсутствии сведений о нем лицом, в собственности, пожизненном наследуемом владении, постоянном (бессрочном) пользовании которого находится земельный участок, на котором возведена или создана самовольная постройка, или лицом, которому такой земельный участок, находящийся в государственной или муниципальной собственности, предоставлен во временное владение и пользование, либо за счет соответствующего лица, за исключением случаев, предусмотренных пунктом 3 настоящей статьи, и случаев, если снос самовольной постройки или ее приведение в соответствие с установленными требованиями осуществляется в соответствии с законом органом местного самоуправления.

Как следует из разъяснений, изложенных в постановлении Пленума Верховного Суда РФ №10, Пленума ВАС РФ №22 от 29.04.2010 «О некоторых вопросах, возникающих в судебной практике при разрешении споров, связанных с защитой прав собственности и других вещных прав» собственник земельного участка, субъект иного вещного права на земельный участок, его законный владелец либо лицо, права и законные интересы которого нарушает сохранение самовольной постройки, вправе обратиться в суд по общим правилам подведомственности дел с иском о сносе самовольной постройки. Ответчиком по иску о сносе самовольной постройки является лицо, осуществившее самовольное строительство.

При таких обстоятельствах суд приходит к выводу, что истец доказал наличие оснований для удовлетворения иска, поэтому иск подлежит удовлетворению.

Госпошлина по иску подлежит взысканию с ответчика в доход федерального бюджета (пункт 16 Постановления Пленума Высшего Арбитражного Суда Российской Федерации от 11.07.2014 N 46 "О применении законодательства о государственной пошлине при рассмотрении дел в арбитражных судах").

Руководствуясь ст.ст.110, 167-170, 176 Арбитражного процессуального кодекса Российской Федерации, арбитражный суд

Р Е Ш И Л:

Признать незавершенный строительством объект со степенью готовности 3% (ул. Спортивная, 1.2В) и незавершенный строительством объект со степенью готовности 30% (ул. Спортивная, 1.2Г), расположенные в Автозаводском районе г. Тольятти, южнее ул. Спортивной до Куйбышевского водохранилища, самовольными постройками.

Обязать Общество с ограниченной ответственностью «Горстрой» снести самовольные постройки: незавершенный строительством объект со степенью готовности 3% (ул. Спортивная, 1.2В) и незавершенный строительством объект со степенью готовности 30% (ул.

Спортивная, 1.2Г), расположенные в Автозаводском районе г. Тольятти, южнее ул. Спортивной до Куйбышевского водохранилища, за свой счет и своими силами в течение 30 календарных дней со дня вступления решения суда в законную силу.

В случае неисполнения решения суда добровольно в установленный срок предоставить Администрации городского округа Тольятти право за свой счет осуществить снос самовольной постройки с последующим отнесением произведенных расходов на ответчика.

Взыскать с Общества с ограниченной ответственностью "Горстрой" в доход федерального бюджета госпошлину 12 000 руб.

Решение может быть обжаловано в месячный срок в Одиннадцатый арбитражный апелляционный суд, г.Самара с направлением апелляционной жалобы через Арбитражный суд Самарской области.

Судья _____ / Р.М. Богданова

Электронная подпись действительна.

Данные ЭП: Удостоверяющий центр ФГБУ ИАЦ Судебного
департамента
Дата 30.05.2019 10:42:11
Кому выдана Богданова Раиса Мухамеджановна