

Ж-4

КП.1

"05" мая 2015 г. № 63-00-102/15-367086


КАДАСТРОВЫЙ ПАСПОРТ ЗЕМЕЛЬНОГО УЧАСТКА

1	Кадастровый номер:	63:09:0101159:9968	2	Лист № 1	3	Всего листов: 4
4	Номер кадастрового квартала:	63:09:0101159	6	Дата внесения номера в государственный кадастр недвижимости: 07.10.2013		
5	Предыдущие номера: —					
7	—					
8	Кадастровые номера объектов капитального строительства: —					
9	Адрес (описание местоположения): Местоположение установлено относительно ориентира, расположенного в границах участка. Почтовый адрес ориентира: Самарская область, г. Тольятти, Автозаводский район, западнее д.74 по ул. Свердлова					
10	Категория земель: Земли населенных пунктов					
11	Разрешенное использование: наземные и подземные стоянки для хранения автотранспорта (в том числе встроенные в жилые дома)					
12	Площадь: 730+/-9 кв. м					
13	Кадастровая стоимость: 1694636,60 руб.					
14	Сведения о правах: —					
15	Особые отметки: —					
16	Сведения о природных объектах: —					
17	Дополнительные сведения:					
17.1	Кадастровые номера участков, образованных с земельным участком: —					
17.2	Кадастровый номер преобразованного участка: —					
17.3	Кадастровые номера участков, подлежащих снятию или снятых с кадастрового учета: —					
17.4	Кадастровые номера участков, образованных из земельного участка: —					
18	Характер сведений государственного кадастра недвижимости (статус записи о земельном участке): Сведения об объекте недвижимости имеют статус временные. Дата истечения временного характера сведений - 08.10.2018.					
19	Сведения о кадастровых инженерах: Гладких Анна Владимировна, 63-12-538, ООО "Изыскатель", 24.09.2013 г.					

Ведущий инженер
(полное наименование должности)

М.П. (подпись)

Федеральная кадастровая палата
(инициалы, фамилия)



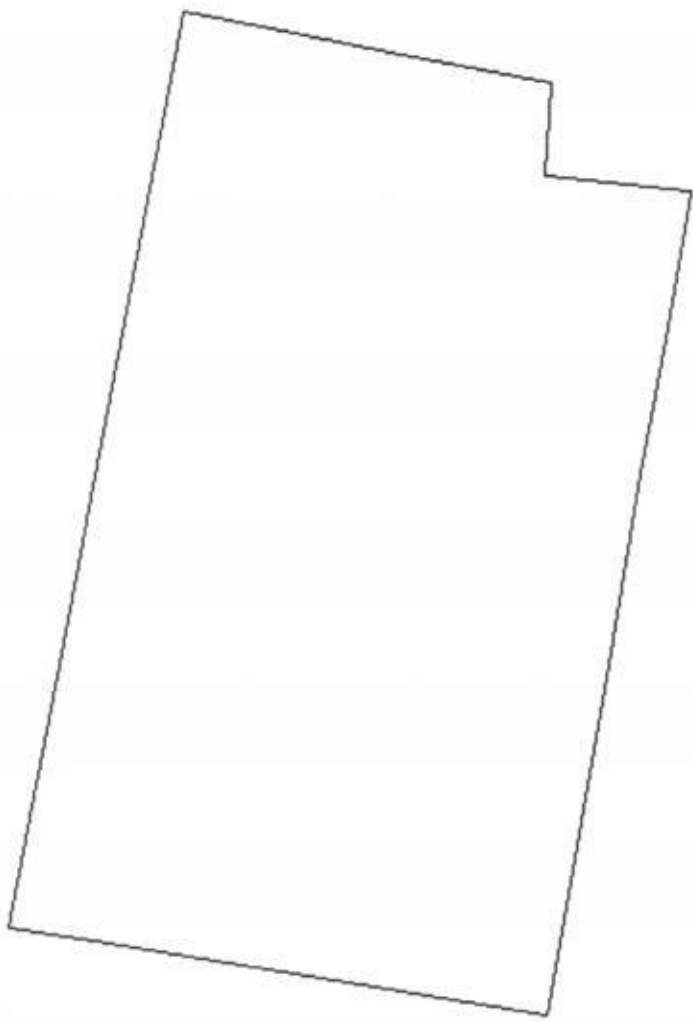
881/1/1

Букарбаев АА

КАДАСТРОВЫЙ ПАСПОРТ ЗЕМЕЛЬНОГО УЧАСТКА

"05" мая 2015 г. № 63-00-102/15-367086

1	Кадастровый номер:	63:09:0101159-9968	2	Лист № 2	3	Всего листов: 4
4	План (чертеж, схема) земельного участка					




5	Масштаб 1:300	Условные знаки: —
---	---------------	-------------------

Великий инженер

Фахритдинова Д.Д.

(полное наименование должности)

(инициалы, фамилия)



М.П.

(подпись)

КАДАСТРОВЫЙ ПАСПОРТ ЗЕМЕЛЬНОГО УЧАСТКА

№05" мая 2015 г. № 63-00-102/15-367086

1	Кадастровый номер:	63:09:0101159:9968	2	Лист № <u>3</u>	3	Всего листов: <u>4</u>
4	Сведения о частях земельного участка и обременениях					
	Номер п/п	Учетный номер части	Площадь (м ²)	Характеристика части		
	1	2	3	4		
	1	1	323	Временные. Дата истечения временного характера сведений о части земельного участка - 08.10.2018. Иные обременения (обременения) прав		

Велүшин инженер

(полное наименование должности)

М.П.

(подпись)

Фархутдинова Д.Д.

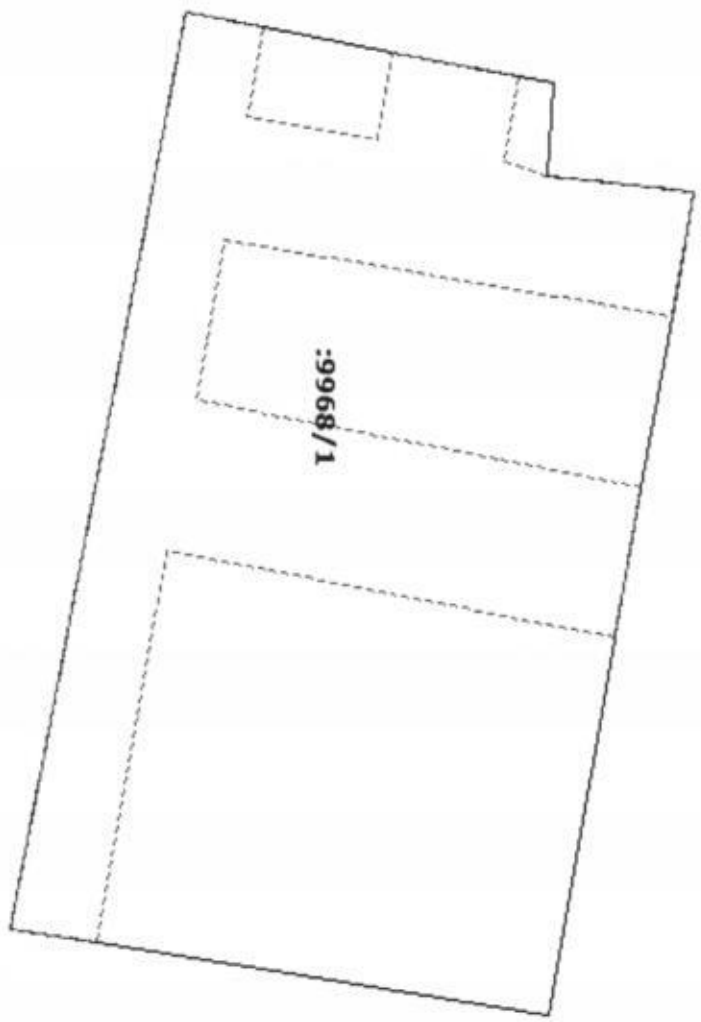
(инициалы, фамилия)



КАДАСТРОВЫЙ ПАСПОРТ ЗЕМЕЛЬНОГО УЧАСТКА

"05" мая 2015 г. № 63-00-102/15-367086


1	Кадастровый номер: 63:09:0101159:9968	2	Лист № 4	3	Всего листов: 4
4	План (Чертеж, схема) части земельного участка		Учетный номер части: 63:09:0101159:9968/1		



5	Масштаб 1:300
---	---------------

Велүшин инженер

(полное наименование должности)



М.П.

(подпись)

Фархитдинова Л.Л.

(инициалы, фамилия)