

Градостроительный план земельного участка

| | | | | | | | | | | | | | | | | | | | | | | | | | | | |
|---|---|---|---|---|---|---|---|---|---|---|---|---|---|---|---|---|---|---|---|---|---|---|---|---|---|---|---|
| № | Р | Ф | - | 6 | 3 | - | 2 | - | 0 | 2 | - | 0 | - | 0 | 0 | - | 2 | 0 | 2 | 6 | - | 7 | 1 | 1 | 0 | - | 0 |
|---|---|---|---|---|---|---|---|---|---|---|---|---|---|---|---|---|---|---|---|---|---|---|---|---|---|---|---|

Градостроительный план земельного участка подготовлен на основании
-обращения № 1716/5.1-2 от 31.03.2026 г.

Администрации городского округа Тольятти, ИНН: 6320001741

/реквизиты заявления правообладателя земельного участка, иного лица в случаях, предусмотренных частями 1.1 и 1.2 статьи 57.3
 Градостроительного кодекса Российской Федерации, с указанием ф.и.о. заявителя - физического лица, либо реквизиты заявления и наименование
 заявителя - юридического лица о выдаче градостроительного плана земельного участка/

Местонахождение земельного участка:

Самарская область

/субъект Российской Федерации/

Городской округ Тольятти

/муниципальный район или городской округ/

/поселение/

Описание границ земельного участка (образуемого земельного участка):

| Обозначение (номер) характерной точки | Перечень координат характерных точек в системе координат, используемой для ведения Единого государственного реестра недвижимости | |
|---|---|------------|
| | X | Y |
| 1 | 425633,51 | 1316808,67 |
| 2 | 425613,98 | 1316805,88 |
| 3 | 425611,01 | 1316827,94 |
| 4 | 425630,35 | 1316830,39 |
| 5 | 425632,17 | 1316817,6 |
| 1 | 425633,51 | 1316808,67 |
| 7 | 426558,17 | 1316732,71 |
| 8 | 426556,95 | 1316739,88 |
| 9 | 426479,42 | 1316728,66 |
| 10 | 426483,47 | 1316699,80 |
| 1 | 426655,58 | 1316725,47 |

Кадастровый номер земельного участка (при наличии) или в случаях, предусмотренных частями 1.1 и 1.2 статьи 57.3 Градостроительного кодекса Российской Федерации, условный номер образуемого земельного участка на основании утвержденных проекта межевания территории и (или) схемы расположения земельного участка или земельных участков на кадастровом плане территории **63:09:0102153:5785**

Площадь земельного участка **4756 кв. м**

Информация о расположенных в границах земельного участка объектах капитального строительства в границах земельного участка частично расположен объект капитального строительства. Количество объектов «1» единица. Объект отображается на чертеже градостроительного плана под порядковым номером «1». Описание объектов капитального строительства приводится в подразделе 3.1 «Объекты капитального строительства».

Информация о границах зоны планируемого размещения объекта капитального строительства в соответствии с утвержденным проектом планировки территории (при наличии)

Проект планировки территории не утвержден.






| Обозначение (номер) характерной точки | Перечень координат характерных точек в системе координат, используемой для ведения Единого государственного реестра недвижимости | |
|---|---|---|
| | X | Y |
| - | - | - |

СИТУАЦИОННЫЙ ПЛАН
с обозначением зон ОУИТ из правил
землепользования и застройки г.о. Тольятти



Граница г.о. Тольятти
Местоположение земельного участка
Кадастровый квартал 63:09:0102153

УСЛОВНЫЕ ОБОЗНАЧЕНИЯ

-  Границы земельного участка
-  Место допустимого размещения зданий, строений, сооружений
-  Санитарно-защитная зона объекта «АЗС»
-  Санитарно-защитная зона для промышленной площадки
-  Красные линии

Чертеж градостроительного плана земельного участка разработан на топографической основе в масштабе 1:500, использованы архивные материалы фонда инженерных изысканий г.о. Тольятти (без корректиры)

Чертеж градостроительного плана земельного участка разработан Муниципальным бюджетным учреждением городского округа Тольятти "Архитектура и Градостроительство" 15.04.2026 г.

Система координат - МСК-63

Площадь земельного участка - 4756 кв. м

ЭКСПЛИКАЦИЯ

ОБЪЕКТЫ КАПИТАЛЬНОГО СТРОИТЕЛЬСТВА

| № п/п | Наименование | Примечание |
|-------|---|---------------------|
| 1 | Внутриплощадочные сети природного газа от К.123 | расположен частично |

МЕСТА ДОПУСТИМОГО РАЗМЕЩЕНИЯ ЗДАНИЙ, СТРОЕНИЙ, СООРУЖЕНИЙ

| № п/п | Наименование | Примечание |
|-------|---|------------|
| 2 | Место допустимого размещения зданий, строений, сооружений | |

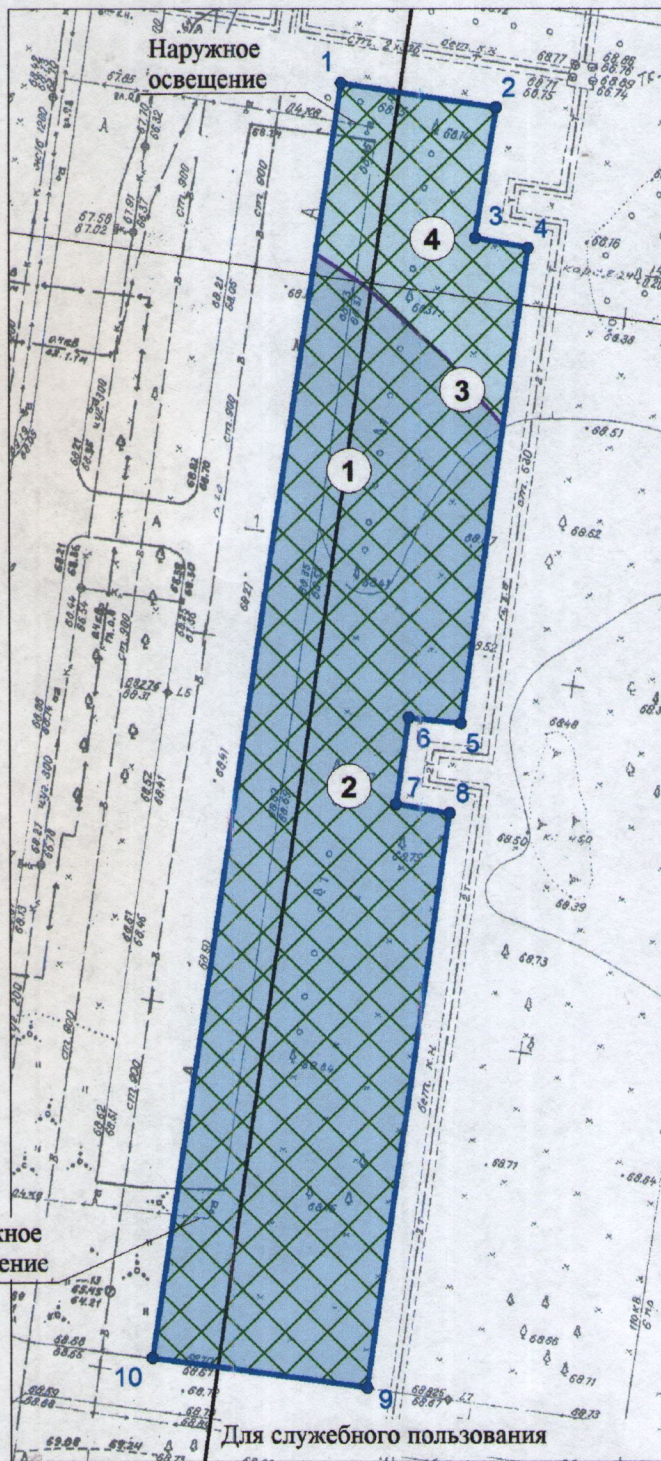
ЗОНЫ ОГРАНИЧЕНИЙ В ИСПОЛЬЗОВАНИИ ЗЕМЕЛЬНОГО УЧАСТКА

| № п/п | Наименование | Примечание |
|-------|---|--------------------------|
| 3 | Санитарно-защитная зона объекта «АЗС №602» ООО «Тяж-НК АЗС» | Зона покрытия - частично |
| 4 | Санитарно-защитная зона для промышленной площадки: АО «АВТОВАЗ» | Зона покрытия - частично |

ЗОНЫ ПЛАНИРУЕМОГО РАЗМЕЩЕНИЯ ОБЪЕКТОВ КАПИТАЛЬНОГО СТРОИТЕЛЬСТВА

| № п/п | Наименование | Примечание |
|-------|--------------|------------|
| | | |

ГРАДОСТРОИТЕЛЬНЫЙ ПЛАН ЗЕМЕЛЬНОГО УЧАСТКА



зданий, строений, сооружений
 «АЭС №602» ООО «Тайф-НК АЭС»
 промышленной площадки: АО «АВТОВАЗ»

| | | | | | |
|--|------------|--------|--------|--------------------|------|
| Градостроительный план земельного участка | | | | | |
| Российская Федерация, Самарская область, городской округ Тольятти, город Тольятти, улица Борковская, земельный участок 64А | | | | | |
| Изм. | К.уч. | Лист | № док. | Подп. | Дата |
| Директор | Керасирова | ТИ | | <i>[Signature]</i> | |
| Нач. отд. | Манжорова | Г.Д. | | <i>[Signature]</i> | |
| Разраб. | Манжорова | Г.Д. | | <i>[Signature]</i> | |
| 1. Чертёж градостроительного плана земельного участка М 1:500 | | | | | |
| | | Стадия | Лист | Листов | |
| | | ДПТ | 1 | 1 | |
| Муниципальное бюджетное учреждение го. Тольятти "Архитектура и Градостроительство" | | | | | |

2. Информация о градостроительном регламенте либо требованиях к назначению, параметрам и размещению объекта капитального строительства на земельном участке, на который действие градостроительного регламента не распространяется или для которого градостроительный регламент не устанавливается. **Земельный участок расположен в территориальной зоне ПК-3. Зона промышленных объектов IV-V классов опасности. Установлен градостроительный регламент.**

2.1. Реквизиты акта органа государственной власти субъекта Российской Федерации, органа местного самоуправления, содержащего градостроительный регламент либо реквизиты акта федерального органа государственной власти, органа государственной власти субъекта Российской Федерации, органа местного самоуправления, иной организации, определяющего в соответствии с федеральными законами порядок использования земельного участка, на который действие градостроительного регламента не распространяется или для которого градостроительный регламент не устанавливается.

Правила землепользования и застройки (ПЗЗ) г.о. Тольятти, утвержденные решением Думы городского округа Тольятти Решение № 1059 от 24.12.2008 г., в редакции от 19.06.2013 г. № 1236; от 21.05.2014 г. №316, от 04.06.2014г. №347, от 04.06.2014 г. №348, от 18.06.2014. №359; 18.06.2014. №360; от 29.10.2014. №477; от 29.10.2014. №478; от 29.10.2014. №479; от 10.12.2014 №544; от 24.12.2014. №563; от 21.01.2015. №581; от 22.04.2015. №689; от 22.04.2015. №690; от 20.05.2015. №710; от 17.06.2015. №751; от 17.06.2015. №752; от 17.06.2015. №753; от 08.07.2015 №791; от 23.09.2015 №806; от 23.09.2015 №807; от 23.09.2015 №809; от 23.09.2015 №810; от 11.11.2015 №887; от 23.12.2015. №930; от 23.12.2015. №931; от 20.01.2016 №944; от 02.03.2016 №988; от 13.04.2016г. №1030; от 22.06.2016 №1116; от 22.06.2016 №1118; от 19.06.2016 №1236; от 26.10.2016. №1221; от 09.11.2016. № 1246; от 21.12.2016. №1300; от 01.02.2017. №1320; от 01.02.2017. №1321; от 15.02.2017 № 1338, от 15.02.2017 № 1339, от 15.02.2017 № 1340, от 01.03.2017 № 1352, от 15.03.2017 № 1373, от 05.04.2017 №1384, от 05.04.2017 №1387, от 05.04.2017 №1388, от 05.04.2017 №1389, от 05.04.2017 №1390, №1425 от 19.04.2017; №1465 от 24.05.2017; №1501 от 12.07.2017; 1502 от 12.07.2017; 1524 от 20.09.2017; 1592 от 22.11.2017; №1618 от 20.12.2017; №1634 от 24.01.2018; №1635 от 24.01.2018; №1636 от 24.01.2018; №1657 от 21.02.2018; № 1688 от 21.03.2018; № 1700 от 04.04.2018; №1701 от 04.04.2018; №1702 от 04.04.2018, №1775 от 20.06.2018, №1776 от 20.06.2018; №1788 от 04.07.2018; № 58 от 14.11.2018; №59 от 14.11.2018; №67 от 21.11.2018; №70 от 21.11.2018; №120 от 16.01.2019; №151 от 20.02.2019; №188 от 02.04.2019; №189 от 02.04.2019; №190 от 02.04.2019; №209 от 17.04.2019; №210 от 17.04.2019; №235 от 22.05.2019; №236 от 22.05.2019; №294 от 03.07.2019; №295 от 03.07.2019; №334 от 18.09.2019; №336 от 18.09.2019; №375 от 06.11.2019; №376 от 06.11.2019; №430 от 11.12.2019; №446 от 24.12.2019; №492 от 19.02.2020; №493 от 19.02.2020; №554 от 20.05.2020; №555 от 20.05.2020; №601 от 03.06.2020; №623 от 17.06.2020; №679 от 23.09.2020; №680 от 23.09.2020; №681 от 23.09.2020; №682 от 23.09.2020; №712 от 07.10.2020; №788 от 23.12.2020; №805 от 20.01.2021; №806 от 20.01.2021; №894 от 07.04.2021; №906 от 28.04.2021; №907 от 28.04.2021; №965 от 09.06.2021; №1035 от 22.09.2021; №1062 от 06.10.2021; №1072 от 20.10.2021; №1155 от 19.01.2022; № 1204 от 02.03.2022; №1251 от 20.04.2022; №1359 от 21.09.2022; №1360 от 21.09.2022; №1447 от 21.12.2022; №1556 от 17.05.2023; №1582 от 21.06.2023; №1583 от 21.06.2023; №1613 от 05.07.2023; №1623 от 16.08.2023; №245 от 05.06.2024; №279 от 10.07.2024; №288 от 25.09.2024; №289 от 25.09.2024; №291 от 25.09.2024; №313 от 09.10.2024; №314 от 09.10.2024; №315 от 09.10.2024; №316 от 09.10.2024; №317 от 09.10.2024; №318 от 09.10.2024; №319 от 09.10.2024; №320 от 09.10.2024; №321 от 09.10.2024; №323 от 09.10.2024; №346 от 23.10.2024; №359 от 13.11.2024; №360 от 13.11.2024; №367 от 27.11.2024; №395 от 25.12.2024; №396 от 25.12.2024; №397 от 25.12.2024; №400 от 25.12.2024, приказа министерства градостроительной политики Самарской области от 14.07.2025 № 142-П, от 05.09.2025 № 285-П.

2.2. Информация о видах разрешенного использования земельного участка:

Территориальная зона ПК-3. Зона промышленных объектов IV-V классов опасности.

Основные виды разрешенного использования земельных участков и объектов капитального строительства:

| Наименование и код (числовое обозначение) вида разрешенного использования земельных участков | Наименование вида разрешенного использования объектов капитального строительства |
|--|--|
| Коммунальное обслуживание (3.1) | <ul style="list-style-type: none"> - противопожарные водопроводы; - объекты водоснабжения и водоотведения; - распределительные устройства (РУ); - распределительные пункты (РП); - электрические подстанции со зданиями вспомогательного назначения; - трансформаторные подстанции (ТП); |

| | |
|--|--|
| | <ul style="list-style-type: none"> - линии электропередачи; - объекты наружного противопожарного водоснабжения (пожарные резервуары, пожарные водоемы, пожарные гидранты); - котельные; - тепловые сети и сооружения; - канализационные сети и сооружения на них; - сети водоснабжения и сооружения на них; - газорегуляторный пункт (ГРП, ШГРП), газорегуляторные установки (ГРУ); - газораспределительная сеть; - центральные тепловые пункты (ЦТП); - насосная станция тепловой сети (ПНС); - водопроводные насосные станции (ВНС); - канализационные насосные станции (КНС); - ливневые насосные станции (ЛНС); - местные диспетчерские пункты систем водоснабжения, водоотведения |
| Общественное управление (3.8) | - административные объекты |
| Обеспечение научной деятельности (3.9) | <ul style="list-style-type: none"> - научно-исследовательские лаборатории; - проектные организации |
| Деловое управление (4.1) | - офисные объекты |
| Магазины (4.4) | <ul style="list-style-type: none"> - объекты по продаже автомобильного транспорта; - объекты торговли |
| Общественное питание (4.6) | - объекты общественного питания |
| Автомобильный транспорт (7.2); Обслуживание автотранспорта (4.9) | - объекты автомобильного транспорта |
| Тяжелая промышленность (6.2); Легкая промышленность (6.3); Пищевая промышленность (6.4); Нефтехимическая промышленность (6.5); Строительная промышленность (6.6) | <ul style="list-style-type: none"> - объекты промышленного назначения IV - V классов опасности; - очистные сооружения предприятий |
| Связь (6.8) | - объекты связи |
| Склады (6.9) | <ul style="list-style-type: none"> - объекты коммунально-складского назначения V класса опасности; - склады |
| Железнодорожный транспорт (7.1) | <ul style="list-style-type: none"> - объекты обслуживания и хранения железнодорожного транспорта; - объекты железнодорожного транспорта |
| Водный транспорт (7.3) | - портовые здания и сооружения |
| Обеспечение внутреннего правопорядка (8.3) | - пожарные части |
| Воздушный транспорт (7.4) | - вертолетные площадки |
| "Спорт" (5.1) | - спортивно-оздоровительные сооружения закрытого типа |
| Объекты придорожного сервиса (4.9.1) | - объекты обслуживания автотранспорта (АЗС, СТО, автомойки) |
| Земельные участки (территории) общего пользования (12.0) | <ul style="list-style-type: none"> - зеленые насаждения; - проезды; |

| | |
|---|---|
| | -пешеходные тротуары; -велодорожки; -малые архитектурные формы благоустройства |
| Автомобилестроительная промышленность (6.2.1) | - объекты капитального строительства, предназначенные для производства транспортных средств и оборудования, производства автомобилей, производства автомобильных кузовов, производства прицепов, полуприцепов и контейнеров, предназначенных для перевозки одним или несколькими - видами транспорта, производства частей и принадлежностей автомобилей и их двигателей |

Условно разрешенные виды использования земельных участков и объектов капитального строительства:

| Наименование и код (числовое обозначение) вида разрешенного использования земельных участков | Наименование вида разрешенного использования объектов капитального строительства |
|--|---|
| Гостиничное обслуживание (4.7) | - гостиницы |
| Бытовое обслуживание (3.3) | - химчистки, прачечные; - мастерские бытового ремонта (обувь, часы, бытовая техника, оргтехника, галантерея); - бани, сауны |
| Ветеринарное обслуживание (3.10) | - объекты ветеринарии |
| Приводы для животных (3.10.2) | - размещение объектов капитального строительства, предназначенных для содержания бездомных животных |
| Фармацевтическая промышленность (6.3.1) | - объекты промышленного назначения IV - V классов опасности |
| Оборудованные площадки для занятий спортом (5.1.4) | - автодромы |

Вспомогательные виды разрешенного использования земельных участков и объектов капитального строительства:

| Наименование и код (числовое обозначение) вида разрешенного использования земельных участков | Наименование вида разрешенного использования объектов капитального строительства |
|--|--|
| Питомники (1.17) | - питомники растений для озеленения предприятия и санитарно-защитных зон |
| Коммунальное обслуживание (3.1) | - инженерно-технические объекты, сооружения и коммуникации, обеспечивающие реализацию разрешенного вида использования недвижимого имущества, при условии соответствия техническим регламентам, строительным, санитарным, экологическим и противопожарным нормам и правилам |

2.3. Предельные (минимальные и (или) максимальные) размеры земельного участка и предельные параметры разрешенного строительства, установленные градостроительным регламентом для территориальной зоны, в которой расположен земельный участок:

| 1 | 2 | 3 | 4 | 5 | 6 | 7 | 8 |
|--|-----------------|-----------------|---|---|---|--|-----------------|
| Предельные (минимальные и (или) максимальные) размеры земельных участков, в том числе их площадь | Ширина, м | Площадь, кв м | Минимальные отступы от границ з. у. в целях определения мест допустимого размещения зданий, строений, сооружений, за пределами которых запрещено строительство зданий, строений, сооружений | Предельное количество этажей и (или) предельная высота зданий, строений, сооружений | Максимальный процент застройки в границах земельного участка, определяемый как отношение суммарной площади земельного участка, которая может быть застроена, ко всей площади земельного участка | Требования к архитектурным решениям объектов капитального строительства, расположенным в границах территории исторического поселения федерального или регионального значения | Иные показатели |
| Без ограничений | Без ограничений | Без ограничений | Без ограничений | Без ограничений | - Для зданий, строений, сооружений - 80%; - объектов (сооружений) инженерно-технического обеспечения - не подлежит ограничению. - автотронов - не подлежит ограничению. - объектов капитального строительства, предназначенных для производства транспортных средств и оборудования, производства автомобилей, производств автомобильных кузовов, производства прицепов, полуприцепов и контейнеров, предназначенных для перевозки одним или несколькими видами транспорта, производства частей и принадлежностей автомобилей и их двигателей, - не подлежит ограничению | Без ограничений | - |

| | | | | | | | |
|--|-----------------|-----------------|---|---|---|--|-----------------|
| 1 | 2 | 3 | 4 | 5 | 6 | 7 | 8 |
| Предельные (минимальные и (или) максимальные) размеры земельных участков, в том числе их площадь | Ширина, м | Площадь, кв м | Минимальные отступы от границ з. у. в целях определения мест допустимого размещения зданий, строений, сооружений, за пределами которых запрещено строительство зданий, строений, сооружений | Предельное количество этажей и (или) предельная высота зданий, строений, сооружений | Максимальный процент застройки в границах земельного участка, определяемый как отношение суммарной площади земельного участка, которая может быть застроена, ко всей площади земельного участка | Требования к архитектурным решениям объектов капитального строительства, расположенным в границах территории исторического поселения федерального или регионального значения | Иные показатели |
| Без ограничений | Без ограничений | Без ограничений | Без ограничений | Без ограничений | - Для зданий, строений, сооружений - 80%; - объектов (сооружений) инженерно-технического обеспечения - не подлежит ограничению. - автотронов - не подлежит ограничению. - объектов капитального строительства, предназначенных для производства транспортных средств и оборудования, производства автомобилей, производств автомобильных кузовов, производства прицепов, полуприцепов и контейнеров, предназначенных для перевозки одним или несколькими видами транспорта, производства частей и принадлежностей автомобилей и их двигателей, - не подлежит ограничению | Без ограничений | - |

2.4. Требования к назначению, параметрам и размещению объекта капитального строительства на земельном участке, на который действие градостроительного регламента не распространяется или для которого градостроительный регламент не устанавливается (за исключением случая, предусмотренного пунктом 7.1 части 3 статьи 57.3 Градостроительного кодекса Российской Федерации):

| | | | | | | | |
|---|---|---|---|---|---|--|--|
| Причины отнесения земельного участка к виду земельного участка, на который действие градостроительного регламента не распространяется или для которого градостроительный регламент не устанавливается | Реквизиты акта регулирующего использования земельного участка | Требования к использованию земельного участка | Требования к параметрам объекта капитального строительства | Требования к размещению объектов капитального строительства | Причины отнесения земельного участка к виду земельного участка, на который действие градостроительного регламента не распространяется или для которого градостроительный регламент не устанавливается | Реквизиты акта регулирующего использования земельного участка | Требования к использованию земельного участка |
| | | | Предельное количество этажей и (или) предельная высота зданий, строений, сооружений | Максимальный процент застройки в границах земельного участка, определяемый как отношение суммарной площади земельного участка, которая может быть застроена, ко всей площади земельного участка | Иные требования к параметрам объекта капитального строительства | Минимальные отступы от границ земельного участка в целях определения мест допустимого размещения зданий, строений, сооружений, за пределами строительства которых запрещено строительство зданий, строений, сооружений | Иные требования к размещению объектов капитального строительства |
| 1 | 2 | 3 | 4 | 5 | 6 | 7 | 8 |

2.5. Предельные параметры разрешенного строительства, реконструкции объекта капитального строительства, установленные положением об особо охраняемых природных территориях, в случае выдачи градостроительного плана земельного участка в отношении земельного участка, расположенного в границах особо охраняемой природной территории:

| | | | | | | | |
|--|--|--|---|---|---|--|--|
| Причины отнесения земельного участка к виду земельного участка для которого градостроительный регламент не устанавливается | Реквизиты положения об особо охраняемой природной территории | Реквизиты утвержденной документации по планировке территории | Зонирование особо охраняемой природной территории (да/нет) | | | | Требования к размещению объектов капитального строительства |
| | | | Функциональная зона | Виды разрешенного использования земельного участка | Требования к параметрам объекта капитального строительства | Требования к размещению объектов капитального строительства | |
| | | | Предельное количество этажей и (или) предельная высота зданий, строений, сооружений | Максимальный процент застройки в границах земельного участка, определяемый как отношение суммарной площади земельного участка, которая может быть застроена, ко всей площади земельного участка | Иные требования к параметрам объекта капитального строительства | Минимальные отступы от границ земельного участка в целях определения мест допустимого размещения зданий, строений, сооружений, за пределами которых запрещено строительство зданий, строений, сооружений | Иные требования к размещению объектов капитального строительства |
| 1 | 2 | 3 | 4 | 5 | 6 | 7 | 8 |

В. Информация о расположенных в границах земельного участка объектах капитального строительства и объектах культурного наследия.

В.1. Объекты капитального строительства:

№ 1* **Внутриплощадочные сети природного газа от К.123;**
 (согласно чертежу(ам) градостроительного плана) **протяженность — 1900 м**
 (назначение объекта капитального строительства, этажность, высотность, общая площадь, площадь застройки)

инвентаризационный или кадастровый

63:09:0102153:3418

номер
 Объект расположен на земельном участке частично

В.2. Объекты, включенные в единый государственный реестр объектов культурного наследия (памятников истории и культуры) народов Российской Федерации **информация отсутствует.**

№
 (согласно чертежу(ам) градостроительного плана) (назначение объекта культурного наследия, общая площадь, площадь застройки)

наименование органа государственной власти, принявшего решение о включении выявленного объекта культурного наследия в реестр, реквизиты этого решения)

регистрационный номер в реестре от (дата)

4. Информация о расчетных показателях минимально допустимого уровня обеспеченности территории объектами коммунальной, транспортной, социальной инфраструктур и расчетных показателях максимально допустимого уровня территориальной доступности указанных объектов для населения в случае, если земельный участок расположен в границах территории, в отношении которой предусматривается осуществление деятельности по комплексному развитию территории:

Информация о расчетных показателях минимально допустимого уровня обеспеченности территории

| Объекты коммунальной инфраструктуры | | | Объекты транспортной инфраструктуры | | | Объекты социальной инфраструктуры | | |
|-------------------------------------|-------------------|----------------------|-------------------------------------|-------------------|----------------------|-----------------------------------|-------------------|----------------------|
| Наименование вида объекта | Единица измерения | Расчетный показатель | Наименование вида объекта | Единица измерения | Расчетный показатель | Наименование вида объекта | Единица измерения | Расчетный показатель |
| 1 | 2 | 3 | 4 | 5 | 6 | 7 | 8 | 9 |
| - | - | - | - | - | - | - | - | - |

Информация о расчетных показателях максимального допустимого уровня территориальной доступности

| Объекты коммунальной инфраструктуры | | | Объекты коммунальной инфраструктуры | | | Объекты коммунальной инфраструктуры | | |
|-------------------------------------|-------------------|----------------------|-------------------------------------|-------------------|----------------------|-------------------------------------|-------------------|----------------------|
| Наименование вида объекта | Единица измерения | Расчетный показатель | Наименование вида объекта | Единица измерения | Расчетный показатель | Наименование вида объекта | Единица измерения | Расчетный показатель |
| 1 | 2 | 3 | 4 | 5 | 6 | 7 | 8 | 9 |
| - | - | - | - | - | - | - | - | - |

5. Информация об ограничениях использования земельного участка, в том числе, если земельный участок полностью или частично расположен в границах зон с особыми условиями использования территории:

Земельный участок частично расположен в границах зоны с особыми условиями использования территории - ограничения прав на земельный участок, предусмотренные статьей 56 Земельного кодекса Российской Федерации; Срок действия: не установлен; реквизиты документа-основания: Постановление об установлении размеров санитарно-защитной зоны от 07.09.2021 № 562 выдан: Уполномоченная служба по надзору в сфере защиты прав потребителей и благополучия человека по Московской области; Содержание ограничения (обременения): Ограничения установлены в соответствии с Постановлением Правительства РФ от 03.03.2018 N 222 "Об утверждении Правил установления санитарно-защитных зон и использования земельных участков, расположенных в границах санитарно-защитных зон". В границах санитарно-защитной зоны не допускается размещение земельных участков в целях: а) размещения жилой застройки, объектов общественного и медицинского назначения, спортивных сооружений открытого типа, зон отдыха детей и их оздоровления, зон рекреационного назначения и для размещения

садоводства; б) размещения объектов для производства и хранения лекарственных средств, объектов пищевых отраслей промышленности, оптовых складов продовольственного сырья и пищевой продукции, комплексов водопроводных сооружений для подготовки и хранения питьевой воды, использования земельных участков в целях производства, хранения и переработки сельскохозяйственной продукции, предназначенной для дальнейшего использования в качестве пищевой продукции, если химическое, физическое и (или) биологическое воздействие объекта, в отношении которого установлена санитарно-защитная зона, приведет к нарушению качества и безопасности таких средств, сырья, воды и продукции в соответствии с установленными к ним требованиями.; **Реестровый номер границы: 63:09-6.953**; Вид объекта реестра границ: Зона с особыми условиями использования территории; Вид зоны по документу: **Санитарно-защитная зона объекта «АЗС №602» ООО «Таиф-НК АЗС»**; Тип зоны: Санитарно-защитная зона предприятий, сооружений и иных объектов, площадь земельного участка, покрываемого зоной с особыми условиями использования территории составляет **3997 кв.м**, отображается на чертеже градостроительного плана под порядковым номером «3»;

- **Земельный участок полностью расположен в границах зоны с особыми условиями использования территории:** Ограничения прав на земельный участок, предусмотренные статьей 56 Земельного кодекса Российской Федерации; Содержание ограничения (обременения): Режим использования земельных участков в границах санитарно-защитной зоны должен соответствовать требованиям Постановления Правительства РФ от 03.03.2018 №222 "Об утверждении Правил установления санитарно-защитных зон и использования земельных участков, расположенных в границах санитарно-защитных зон". В границах санитарно-защитной зоны не допускается использования земельных участков в целях: а) размещения жилой застройки, объектов образовательного и медицинского назначения, спортивных сооружений открытого типа, организаций отдыха детей и их оздоровления, зон рекреационного назначения и для ведения садоводства; б) размещения объектов для производства и хранения лекарственных средств, использования земельных участков в целях производства, хранения и переработки сельскохозяйственной продукции, предназначенной для дальнейшего использования в качестве пищевой продукции; **Реестровый номер границы: 63:00-6.1021**; Вид объекта реестра границ: Зона с особыми условиями использования территории; Вид зоны по документу: **Санитарно-защитная зона для промышленной площадки: АО «АВТОВАЗ»**, площадь земельного участка, покрываемого зоной с особыми условиями использования территории составляет **4756 кв. м** - Зона отображается на чертеже градостроительного плана под порядковым номером «4».

Б. Информация о границах зон с особыми условиями использования территорий, если земельный участок полностью или частично расположен в границах таких зон:

| Наименование зоны с особыми условиями использования территории с указанием объекта, в отношении которого установлена такая зона | Обозначение (номер) характерной точки | Перечень координат характерных точек в системе координат, используемой для ведения Единого государственного реестра недвижимости | |
|---|--|--|------------|
| | | X | Y |
| Санитарно-защитная зона объекта «АЗС №602» ООО «Таиф-НК АЗС» (поз. 3) | 1 | 426569,11 | 1316741,43 |
| | 2 | 426569,91 | 1316734,43 |
| | 3 | 426558,17 | 1316732,71 |
| | 4 | 426556,95 | 1316739,88 |
| | 5 | 426479,42 | 1316728,66 |
| | 6 | 426483,47 | 1316699,8 |
| | 7 | 426632,54 | 1316722,03 |
| | 8 | 426628,26 | 1316728,52 |
| | 9 | 426618,22 | 1316739,66 |
| | 10 | 426609,15 | 1316747,1 |
| | 1 | 426569,11 | 1316741,43 |
| Санитарно-защитная зона для промыш- | Земельный участок полностью расположен в границах зоны с особыми условиями использования территории. Зона | | |

ленной площадки: АО «АВТОВАЗ»
(поз.4)

покрытия соответствует координатам границ земельного участка. Координаты представлены в таблице «Описание границ земельного участка» градостроительного плана земельного участка.

7. Информация о границах публичных сервитутов **информация отсутствует.**

| Обозначение (номер) характерной точки | Перечень координат характерных точек в системе координат, используемой для ведения Единого государственного реестра недвижимости | |
|---------------------------------------|--|---|
| | X | Y |
| - | - | - |

8. Номер и (или) наименование элемента планировочной структуры, в границах которого расположен земельный участок: **информация отсутствует.**

9. Информация о возможности подключения (технологического присоединения) объектов капитального строительства к сетям инженерно-технического обеспечения (за исключением сетей электроснабжения), определяемая с учетом программ комплексного развития систем коммунальной инфраструктуры поселения, муниципального округа, городского округа (при их наличии), в состав которой входят сведения о максимальной нагрузке в возможных точках подключения (технологического присоединения) к таким сетям, а также сведения об организации, представившей данную информацию.

Сведения об организации, представившей информацию о возможности подключения (технологического присоединения) объектов капитального строительства к сетям инженерно-технического обеспечения (за исключением сетей электроснабжения)

ПАО «Т Плюс»
(водоснабжение/водоотведение/теплоснабжение)

Сведения о максимальной нагрузке в возможных точках подключения (технологического присоединения) к сетям инженерно-технического обеспечения (за исключением сетей электроснабжения)

Водоснабжение/водоотведение:
Максимальная нагрузка в возможной точке подключения к системе водоснабжения: проектируемый колодец на границе земельного участка, подключаемый в ВК-105 на существующей сети du 500 мм, составляет - 0,01 м³/сут;
Максимальная нагрузка в возможной точке подключения к системе водоотведения (хозяйственно-бытовая канализация): проектируемый колодец на границе земельного участка, подключаемый в КК-61 на существующей сети du 1200 мм, составляет - 0,01 м³/сут;
Максимальная нагрузка в возможной точке подключения к системе водоотведения (ливневая канализация): проектируемый колодец на границе земельного участка, подключаемый в ЛК-10 на существующей сети du 500 мм, составляет - 20,0 м³/сут;
Техническая возможность подключения к системе водоотведения (ливневая канализация) отсутствует.
Теплоснабжение. Техническая возможность подключения отсутствует.

10. Реквизиты нормативных правовых актов субъекта Российской Федерации, муниципальных правовых актов, устанавливающих требования к благоустройству территории: **Решение Думы городского округа Тольятти Самарской области от 04.07.2018г №1789 «О Правилах благоустройства территории городского округа Тольятти»** (в ред. Решений Думы г.о. Тольятти Самарской области от 13.11.2019 N 410, от 28.04.2021 N 908).

II. Информация о красных линиях:

| Обозначение (номер) характерной точки | Перечень координат характерных точек в системе координат, используемой для ведения Единого государственного реестра недвижимости | |
|---------------------------------------|--|------------|
| | X | Y |
| 1 | 426004,88 | 1316781,01 |
| 2 | 426792,86 | 1316893,78 |

III. Информация о требованиях к архитектурно-градостроительному облику объекта капитального строительства требования к архитектурно-градостроительному облику объекта капитального строительства не установлены.

| № | Требования к архитектурно-градостроительному облику объекта капитального строительства | Показатель |
|---|--|------------|
| - | - | - |



