



АДМИНИСТРАЦИЯ ГОРОДСКОГО ОКРУГА ТОЛЬЯТТИ

ПОСТАНОВЛЕНИЕ

16.04.2022 № 906-п/1

г. Тольятти, Самарской области

Об установлении

публичного сервитута в отношении земельных участков с кадастровым номером 63:09:0102164:11 с местоположением:

Самарская область, г. Тольятти, ул. Свердлова, вдоль Московского проспекта, участок № 2; с кадастровым номером 63:09:0102164:608, с местоположением:

Самарская область, г. Тольятти; с кадастровым номером 63:09:0102164:598, с местоположением:

Самарская область, г. Тольятти, в целях размещения инженерного сооружения систем газоснабжения, подключение (технологическое присоединение) к сетям инженерно-технического обеспечения объекта газораспределительной сети – «Газопровод – ввод среднего давления до границы земельного участка по адресу: Самарская область, г. Тольятти, р-н Автозаводский, ул. Заставная (к/н 63:09:0102164:679)»

Рассмотрев ходатайство ООО «ГАЗПРОМ ГАЗОРАСПРЕДЕЛЕНИЕ САМАРА» (вх. № 1309-вх/5.1 от 22.03.2022) об установлении публичного сервитута в отношении земельных участков с кадастровыми номерами 63:09:0102164:11, 63:09:0102164:608, 63:09:0102164:598, учитывая наличие выписок из единого государственного реестра недвижимости от 23.03.2022, на основании пункта 1 статьи 39.37 Земельного кодекса

Российской Федерации, в соответствии с Уставом городского округа Тольятти, администрация городского округа Тольятти ПОСТАНОВЛЯЕТ:

1. Установить в интересах ОБЩЕСТВА С ОГРАНИЧЕННОЙ ОТВЕТСТВЕННОСТЬЮ «ГАЗПРОМ ГАЗОРАСПРЕДЕЛЕНИЕ САМАРА» (далее - ООО «ГАЗПРОМ ГАЗОРАСПРЕДЕЛЕНИЕ САМАРА») (ИНН 6345009196, ОГРН 1036301730871) публичный сервитут в отношении:

- части площадью 102 кв.м земельного участка с кадастровым номером 63:09:0102164:11, общей площадью 16068 кв.м, с местоположением: Самарская область, г. Тольятти ул. Свердлова, вдоль Московского проспекта г. Тольятти, участок № 2, разрешенным использованием: предприятия V класса вредности согласно санитарным нормам и правилам, открытые и закрытые автостоянки для хранения транспортных средств, для целей не связанных со строительством;

- части площадью 198 кв.м земельного участка с кадастровым номером 63:09:0102164:608, общей площадью 2472 кв.м, относящегося к категории земель населенных пунктов, с местоположением: Самарская область, г. Тольятти, с разрешенным использованием: бытовое обслуживание (3.3), склады (6.9);

- части площадью 53 кв.м земельного участка с кадастровым номером 63:09:0102164:598, общей площадью 27508 кв.м, относящегося к категории земель населенных пунктов, с местоположением: Самарская область, г. Тольятти, с разрешенным использованием: для сельскохозяйственного производства.

2. Утвердить границы публичного сервитута согласно схеме расположения границ публичного сервитута на кадастровом плане территории (Приложение).

3. Определить, что публичный сервитут устанавливается в целях размещения инженерного сооружения систем газоснабжения, подключение (технологическое присоединение) к сетям инженерно-технического обеспечения объекта газораспределительной сети – «Газопровод – ввод

среднего давления до границы земельного участка по адресу: Самарская область, г. Тольятти, р-н Автозаводский, ул. Заставная (к/н 63:09:0102164:679)», с местоположением: Самарская область, г. Тольятти, Автозаводский район, ул. Заставная.

4. Срок действия, устанавливаемого пунктом 1 настоящего постановления публичного сервитута – 10 лет.

5. Срок, в течение которого использование частей земельных участков с кадастровым номером 63:09:0102164:11, площадью 102 кв.м, с кадастровым номером 63:09:0102164:608, площадью 198 кв.м, кадастровым номером 63:09:0102164:598, площадью 53 кв.м, будет невозможно или существенно затруднено в связи с осуществлением сервитута – 6 месяцев (в соответствии с графиком проведения работ).

6. Предложить ООО «ГАЗПРОМ ГАЗОРАСПРЕДЕЛЕНИЕ САМАРА» сформировать описание границ публичного сервитута в виде файла в формате XML, созданного с использованием XML-схем, обеспечивающих считывание и контроль представленных данных.

7. Департаменту градостроительной деятельности администрации городского округа Тольятти (Квасов И.Н.) в течение пяти рабочих дней:

7.1. Обратиться в Управление Росреестра с целью размещения схемы границ публичного сервитута на официальном сайте Федеральной службы государственной регистрации, кадастра и картографии (Росреестр) в информационно-телекоммуникационной сети «Интернет» после предоставления ООО «ГАЗПРОМ ГАЗОРАСПРЕДЕЛЕНИЕ САМАРА» описания границ публичного сервитута в виде файла в формате XML.

7.2. Направить копию настоящего постановления правообладателям земельных участков, в отношении которых установлен публичный сервитут.

7.3. Направить копию настоящего постановления обладателю публичного сервитута.

8. Организационному управлению администрации городского округа Тольятти (Власов В.А.) в течение пяти рабочих дней со дня принятия

настоящего постановления обеспечить опубликование настоящего постановления в средствах массовой информации, разместить на официальном сайте в информационно-телекоммуникационной сети «Интернет».

9. Предложить ООО «ГАЗПРОМ ГАЗОРАСПРЕДЕЛЕНИЕ САМАРА» привести земельный участок в состояние, пригодное для использования в соответствии с разрешенным использованием в сроки, предусмотренные пунктом 8 статьи 39.50. Земельного кодекса Российской Федерации.

Глава городского округа



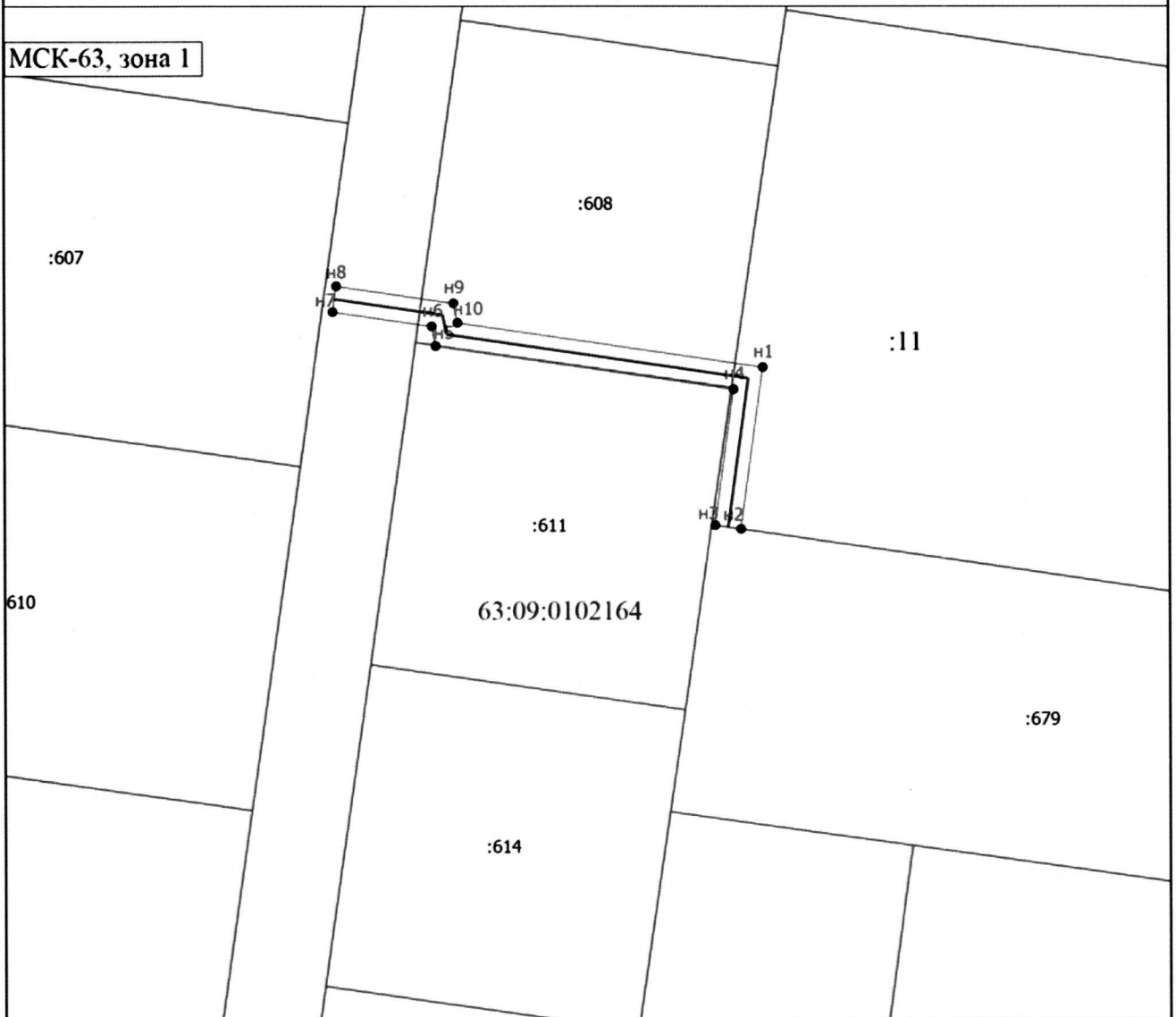
Н.А.Ренц

Примечание
к постановлению
от 26.04.2022 № 906-п/1

Раздел 4








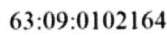
Схема расположения границ публичного сервитута

МСК-63, зона I



Масштаб 1:1000

Условные обозначения

-  - Граница публичного сервитута
-  - Характерная точка контура здания, сооружения, объекта незавершенного строительства
-  - Обозначение новой характерной точки
-  - Часть контура, образованного проекцией вновь образованного наземного конструктивного элемента здания, сооружения, объекта незавершенного строительства
-  - Ось газопровода
-  - Кадастровый номер земельного участка
-  - Граница земельного участка
-  - Номер кадастрового квартала

Подпись

Бон

Дата " 11 " марта 2022 г.

Место для оттиска печати (при наличии) лица, составившего описание местоположения границ объекта

