



АДМИНИСТРАЦИЯ ГОРОДСКОГО ОКРУГА ТОЛЬЯТТИ

ПОСТАНОВЛЕНИЕ

23.03.2026 № 418-п/1

г. Тольятти, Самарской области



О внесении
изменений в постановление администрации
городского округа Тольятти
от 06.03.2026 № 569-п/1
«Об утверждении концепции проекта
туристского кода в границах
туристского центра города Тольятти»

В целях совершенствования муниципального правового акта, в соответствии с Уставом городского округа Тольятти, администрация городского округа Тольятти **ПОСТАНОВЛЯЕТ**:

1. Внести в постановление администрации городского округа Тольятти от 06.03.2026 № 569-п/1 «Об утверждении концепции проекта туристского кода в границах туристского центра города Тольятти» (далее – постановление) следующие изменения:

1.1. Пункт 1 постановления изложить в следующей редакции:

«1. Утвердить концепцию проекта туристского кода в границах туристского центра города Тольятти в редакции согласно Приложению 1 к настоящему постановлению.».

1.2. Дополнить Приложение 1 к постановлению Приложением в редакции согласно Приложению 2 к настоящему постановлению.

2. Организационному управлению администрации городского округа Тольятти обеспечить размещение настоящего постановления на официальном сайте администрации городского округа Тольятти в информационно-телекоммуникационной сети «Интернет».

3. Настоящее постановление вступает в силу со дня его официального опубликования.

4. Контроль за исполнением настоящего постановления оставляю за собой.

Первый заместитель
главы городского округа




Г.В.Гильгулин

Приложение 1
к постановлению администрации
городского округа Тольятти
от 13.08.2026 № 718-п/1

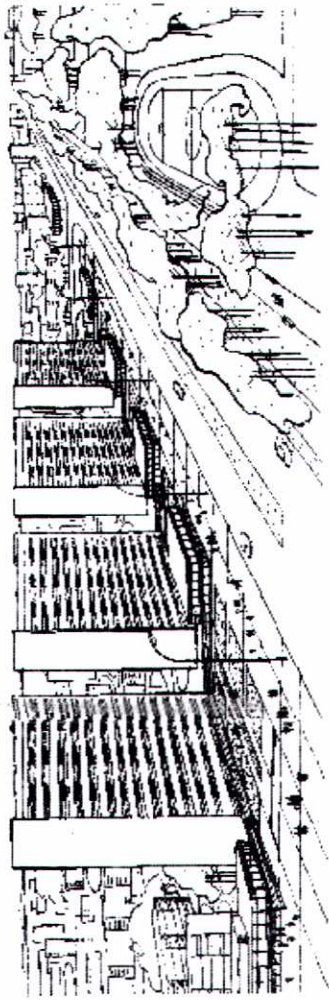
Приложение к постановлению
администрации городского
округа Тольятти
от 06.03.2026 № 569-п/1

КОНЦЕПЦИЯ
ПРОЕКТА ТУРИСТСКОГО КОДА В ГРАНИЦАХ ТУРИСТСКОГО ЦЕНТРА
ГОРОДА ТОЛЬЯТТИ

Оглавление


Раздел 1	01	Сквер Виктора Николаевича Полякова. Визуализации	23
Объекты территории туристского центра	02	Мурал напротив сквера Виктора Николаевича Полякова	24
Концепция пространственного развития территории туристского центра города Тольятти	03	4. Итальянский сквер	25
Существующие маршруты с включением территории и объектов туристского центра	04	Итальянский сквер. Все мероприятия	26
Маршрут "Тольятти - столица советского модернизма" с включением территории и объектов туристского центра	05	Итальянский сквер. Туалеты	27
Дизайн-код туристского центра Тольятти	06	Итальянский сквер. Установка пергола	28
Территория реализации мероприятий туристского кода - 99,1 га	07	Итальянский сквер. Арт-объект "Идеальный город"	29
Раздел 2	08	Итальянский сквер. Флюгеры "Ветра Италии"	30
Единая навигация территории туристского центра	09	Итальянский сквер. Функциональный арт-объект "Связь времён"	31
Единая навигация туристского центра	10		
1. Сквер 32 квартала (декоративно-скульптурные композиции «История транспорта»)	11		
Сквер 32 квартала. Подсветка декоративно-скульптурных композиций «История транспорта».	12		
2. Культурный центр «Автоград»	13		
Культурный центр «Автоград». Обустройство смотровой площадки на кровле КЦ «Автоград»	14		
3. Сквер Виктора Николаевича Полякова	15		
Сквер Виктора Николаевича Полякова. Предлагаемые объекты.	16		
Сквер Виктора Николаевича Полякова. Установка памятника В. Н. Полякову.	17		
Сквер Виктора Николаевича Полякова. Функциональный арт-объект "Коленвал"	18		
Сквер Виктора Николаевича Полякова	19		
Сквер Виктора Николаевича Полякова. Арт-объект "Нива"	20		
Сквер Виктора Николаевича Полякова. Амбиграммы "НИВА-ЛАДА" и "ТЛТ-ВАЗ"	21		
Сквер Виктора Николаевича Полякова. Динамическая скульптура "Сердце машины". Люки маршрута "Юбилейный"	22		

Раздел 1



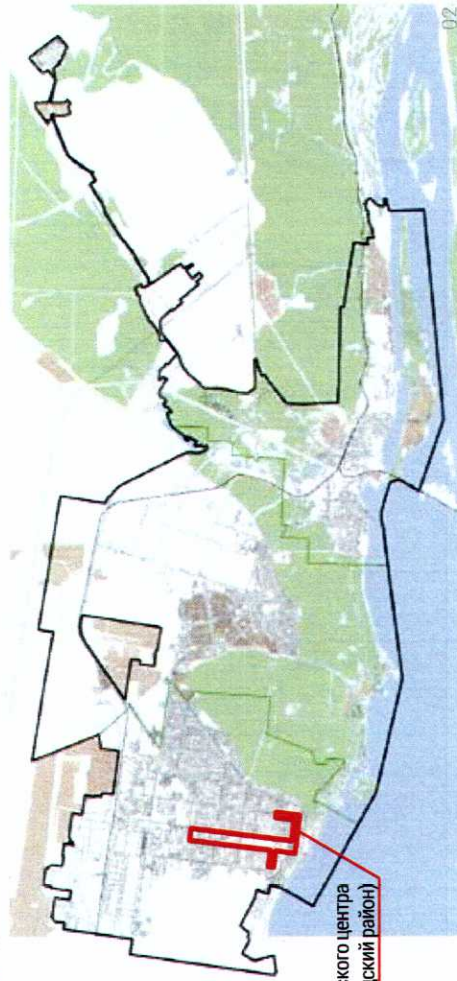
Обоснованность выбора мероприятий концепции территориально-пространственного развития общественной территории туристского центра города Тольятти

Объекты территории туристского центра

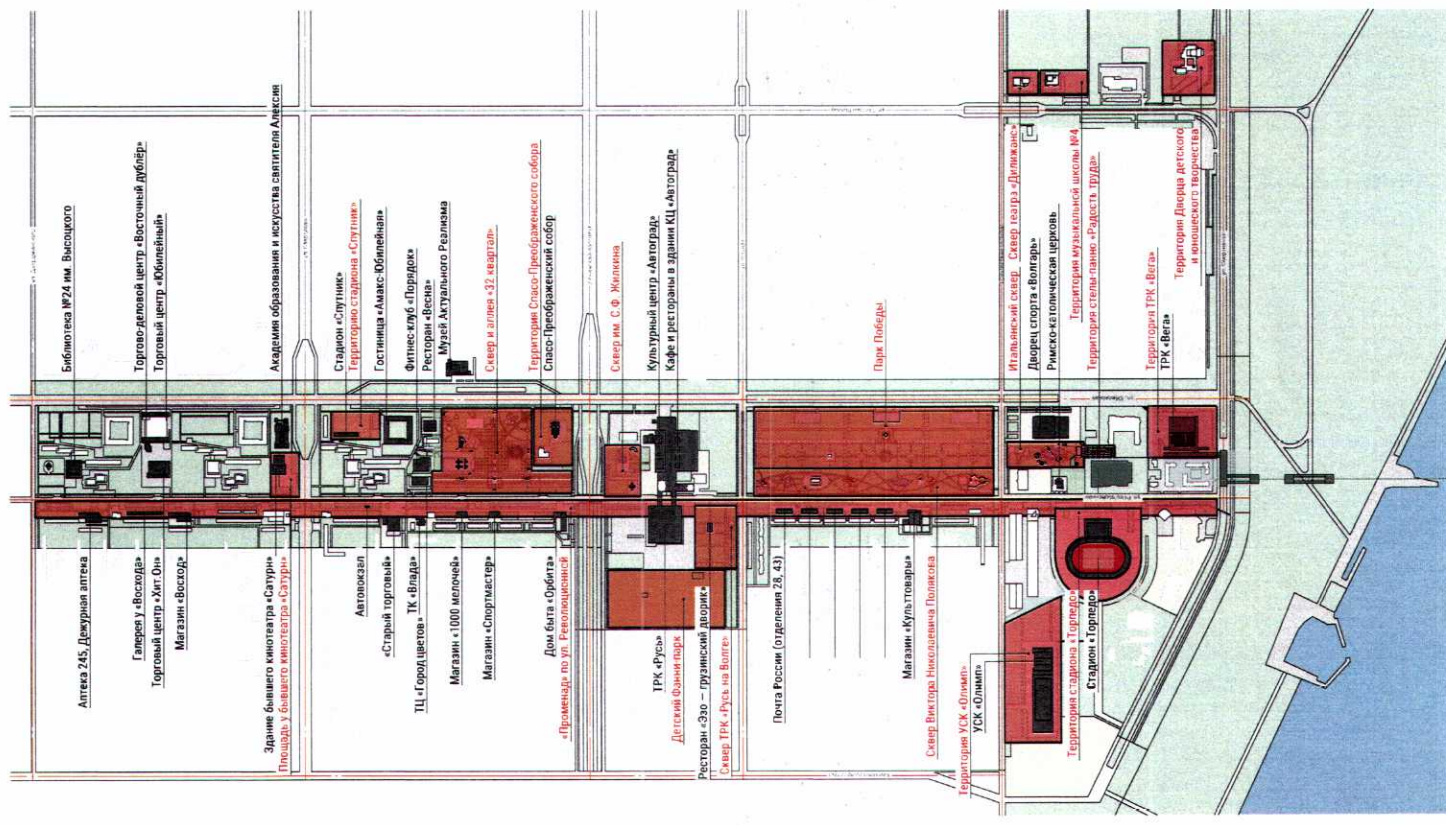


Территория туристского центра Тольятти (337,7 га) обладает высокой концентрацией объектов показа, включая архитектурные сооружения, монументальные скульптуры и мозаики советского модернизма, а также учреждения культурного и спортивного профиля. Центр расположен в границах улиц Революционной, Юбилейной, Держинского и Спортивной. В его состав также входят участки на ул. Степана Разина и Приморском бульваре.

Территория расположена в Автозаводском районе, вытягивается с севера на юг, выходит к берегу Волги. Автозаводский район, включающий в себя туристский центр, имеет квартальную планировочную структуру с четким разделением на кварталы размером 1 км на 1 км. Но ширина кварталов тур. центра, в котором по планировке задумывались исключительно общественные пространства и здания, имеют ширину 300 м.



Расположение туристского центра в Тольятти (Автозаводский район)

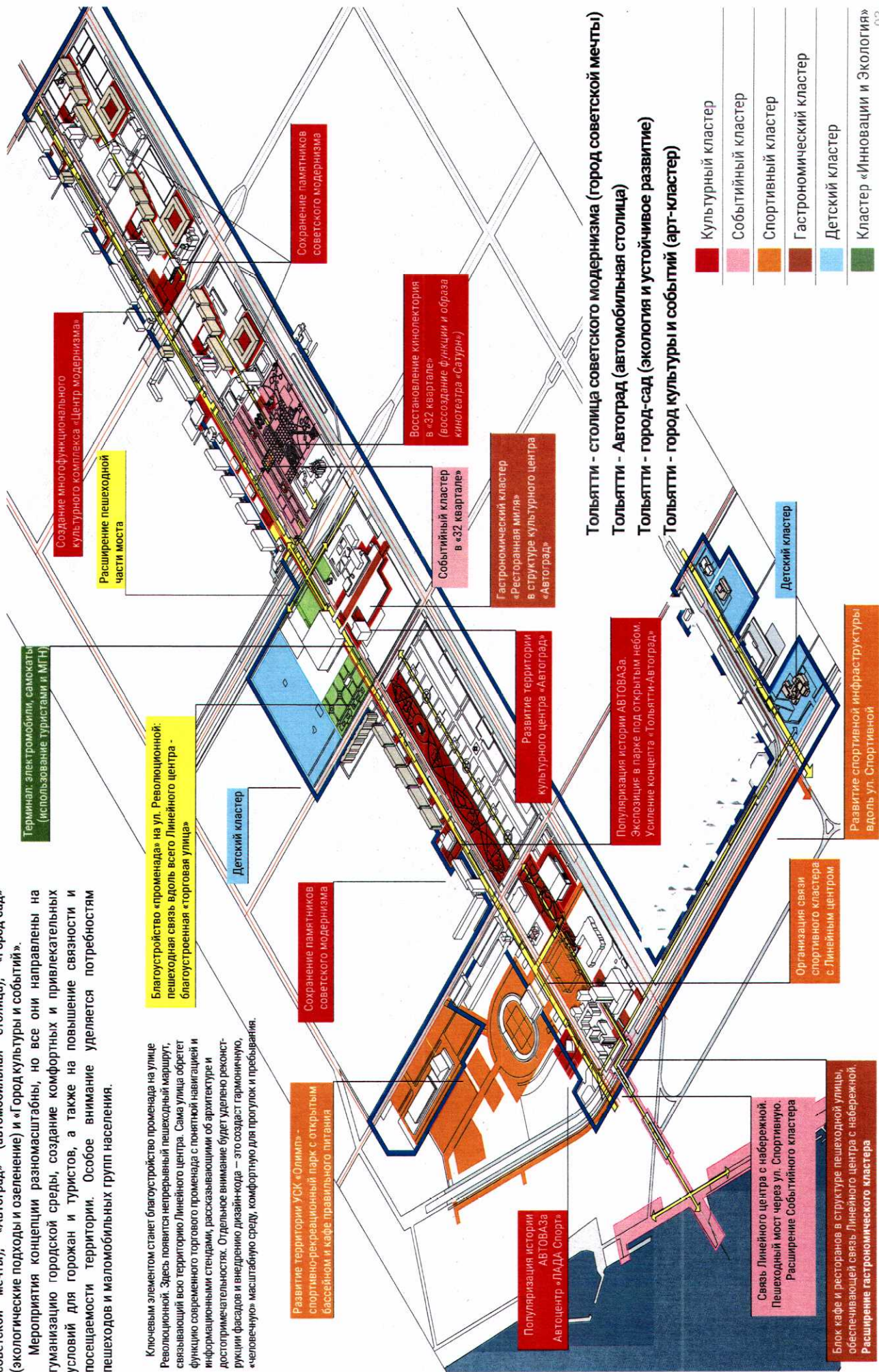


Концепция пространственного развития территории туристского центра города Тольятти

Концепция предполагает развитие туристского центра по четырем ключевым направлениям: «Столица советского модернизма» (город советской мечты), «Автоград» (автомобильная столица), «Город-сад» (экологические подходы и озеленение) и «Город культуры и событий».

Мероприятия концепции разнонаправлены, но все они направлены на гуманизацию городской среды, создание комфортных и привлекательных условий для горожан и туристов, а также на повышение связности и посещаемости территории. Особое внимание уделяется потребностям пешеходов и маломобильных групп населения.

Ключевым элементом станет благоустройство променада на улице Революционной. Здесь появится непрерывный пешеходный маршрут, связывающий всю территорию Линейного центра. Сама улица обретет функцию современного торгового променада с понятной навигацией и информационными стендами, рассказывающими об архитектуре и достопримечательностях. Отдельное внимание будет уделено реконструкции фасадов и внедрению дизайн-кода – это создаст гармоничную, «человечную» масштабную среду, комфортную для прогулок и пребывания.

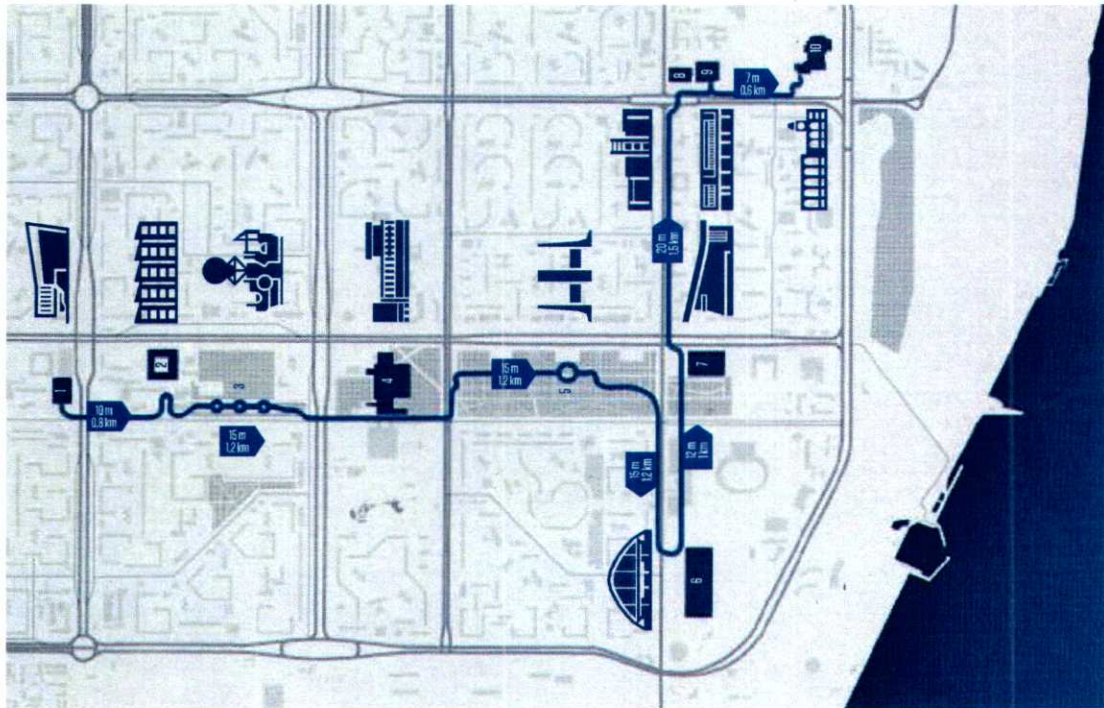


Тольятти - столица советского модернизма (город советской мечты)
 Тольятти - Автоград (автомобильная столица)
 Тольятти - город-сад (экология и устойчивое развитие)
 Тольятти - город культуры и событий (арт-кластер)

- Культурный кластер
- Событийный кластер
- Спортивный кластер
- Гастрономический кластер
- Детский кластер
- Кластер «Инновации и Экология»



Маршрут "Тольятти - столица советского модернизма" с включением территории и объектов туристского центра



1. Здание бывшего кинотеатра «Сатурн» (* мозаика на фасаде здания)
Здание кинотеатра «Сатурн» - интересный пример советского эксперимента, синтеза архитектуры и монументально-декоративного искусства. Авторы проекта - специалисты Московского центрального научно-исследовательского института экспериментального проектирования зрелищных зданий и строений. Торцы здания украшают мозаичные панно, изготовленные в мастерской народного художника СССР Андрея Васнецова. Панно кинотеатра «Сатурн» входит в общий план единого оформления Автограда и составляет часть собрания произведений центральной экспанзды района.
Премьерный кинотеатр был открыт в 1972 году, став самым современным и крупным кинотеатром в регионе на 1200 зрительских мест. За более чем 35-летнюю историю кинотеатр принял 4,5 миллионов зрителей.

2. Комплекс 4-этажных общежитий
Автозаводский район Тольятти - это музей типологии жилья. Ни в одном другом городе не было столько вариантов общежитий, трансформируемых жилых ячеек и революционных для своего времени планировочных решений для расселения работников автомобильного завода и их семей. При строительстве тольяттинских комплексов общезитий архитекторам предоставилась возможность переосмыслить идею коллективного жилья. Ансамбль тольяттинского комплекса общежитий на улицах Революционная и Юбилейная - пример целостного подхода, при котором здания свободно расставлены в пространстве и утопают в зелени.
В настоящее время в одном из зданий бывшего общежития располагается гостиничный комплекс.

3. Территория 32 квартал, группа памятников серии "История транспорта"
В 1977 году, при создании Генерального плана застройки города спроектированы и одобрены при просмотре монументальные декоративно-скульптурные композиции серии «Транспорт». Сооружены в 1979 году как производные искусства, призванные решить объемно-пространственную композицию жилой среды района. Авторы композиции - народный художник СССР Андрей Васнецов и архитектор Евгений Исхлес.
На постаментах размещены стилизованные фигуры транспортных машин начала XX века: паровоз, колёсный паровоз, воздушный шар. Композиции, выполненные из кованого металла, удачно выделяются на фоне строгих геометрических жилых панельных домов.

4. КЦ «АВТОГРАД»
Здание культурного центра «Автоград» (далее - Дворец культуры, искусства и творчества) является памятником архитектуры советского модернизма и одной из главных достопримечательностей города. Это совместная работа известных архитекторов Бориса Рубаненко и Бориса Бранденбурга.
Строительство было завершено в 1988 году. В настоящее время здесь располагается крупнейшее учреждение культуры города. Интерьеры культурного центра выполнены в дворцовом стиле с использованием гранита, травертина, мраморной мозаики, настенной керамики, паркета, анодированного алюминия. Залы украшают декоративные панно, выполненные в техниках «флорентийская мозаика» и «майолика».

5. Парк победы «Монумент, возведенный ко дню 40-летия со дня Победы в Великой Отечественной войне»
Монумент Славы открыт в 1985 году в честь 40-летия Победы в Великой Отечественной войне. Автор - архитектор Семен Виноград. На гранитный подиум установлены четыре стелы в память о четырех годах войны. В 1987-1988гг. скульпторы Шандор Зикерман и Александр Шнякин выполнили многофигурные рельефы «Регулярные части», «Жертвы фашизма», «Тыл» и «Фронт». Внизу каждой стелы на внешней стороне имеются выступы, на которых лежат венки. В одном из венков (со стороны ул. Юбилейной) размещается капсула с надписью «Священная земля с Поклонной горы» и слово к потомкам в память 50-й годовщины Победы в Великой Отечественной войне 1941-1945. Вскрыть 9 мая 2045 Г. Тольятти 9 мая 1995 Г.»

6. Дворец спорта «Волгарь»
Дворец спорта «Волгарь» - одно из самых примечательных зданий города, яркое воплощение архитектуры советского модернизма. Спроектирован архитектором Ю.И. Карлукиным в 1968-1969 годах.
Дворец спорта площадью 25000 кв. м. был открыт в мае 1975 года. «Волгарь» разделен на две части: южную и северную. В южной части располагаются малая арена, игровые и спортивные залы. В северной - концертный зал на 5000 мест, который может трансформироваться в ледовую арену на 2900 зрителей. Все пять этажей внутренних помещений украшает мозаичная композиция «Человек. Природа. Спорт».

В 2018 году в «Волгаре» открыт Зал спортивной славы. Экспозиция посвящена об истории развития спорта в городе Ставрополь-Тольятти с начала 1950-х годов.

7. УСК «Олимп»
Универсальный спортивный комплекс «Олимп» на момент открытия первой очереди в 1985 году не имел аналогов в СССР, а по своей оснащенности и пропускной способности входит в десятку лучших спортивно-оздоровительных комплексов Европы. Проект бассейна «Олимп» выполнен в 1970-71 годы. Архитекторы Б. Аверинцев и И. Бессонова.
Спортивный комплекс состоит из здания бассейна с ваннами для плавания и прыжков, и манежной части, в которой располагаются шесть игровых площадок и спортивные залы. «Олимп» - пример комплексного подхода к созданию многофункционального сооружения.


8. Здание кинотеатра «Юность» (театр «Дилжанс»)
Строительство здания, в котором изначально располагался кинотеатр «Юность» для детской аудитории, было завершено в 1983 году. Кинотеатр дополнил систему учреждений для творческого развития детей и молодежи и был вписан в общую «детскую» зону на карте города. Авторы архитектурного проекта - Г. Павлова и Ю. Федотов.
Главный фасад обрывается выступающими ризалитами с мягкими радиусными углами и акцентированными вертикальными элементами, завершающиеся двумя выразительными возвышениями. Здание располагало залами на 400 и 200 мест, в которых в настоящее время проводятся спектакли театра «Дилжанс» для различных возрастных категорий.

9. Детская музыкальная школа
Детская музыкальная школа №4 имени заслуженного работника культуры РФ Владимира Михайловича Свердлова - один из немногих примеров строительства специализированного здания для начального музыкального образования. Проект музыкальной школы создавался в период расцвета модернистской архитектуры в нашей стране в 1968-1969 годы. Архитектор проекта - Валерий Магидов.
Школа обладает хорошо сохранившимися интерьерами советского времени, просторными классами с рассчитанной системой акустики, широкими коридорами, актовым залом и внутренним двором. Одна из стен дворика декорирована абстрактным мозаичным панно мастера Виктора Эльконина, выполненным им к открытию школы в 1982 году.

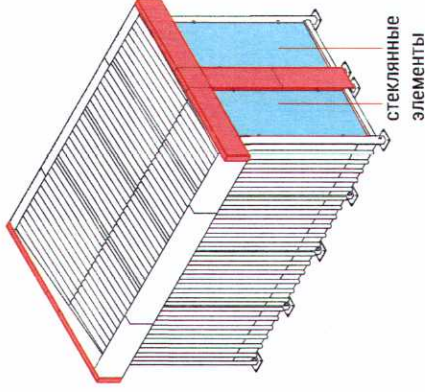
10. Дворец детского и юношеского творчества «Дворец пионеров».
Строительство Дворца пионеров изначально предусматривалось схемой генплана в качестве элемента, завершающего восточную часть градостроительного ансамбля Автозаводского района. Здание Дворца детского и юношеского творчества, открывшегося в 1989 году, строилось по специальному проекту и предназначалось для молодежных клубов и кружков технического, художественного и прикладного творчества. Среди достоинств сооружения - прекрасные материалы, которые с годами становятся только красивее: желтый кирпич, розовый известняк, металл. Предметом особой гордости является обсерватория и зал, декорированный витражами и мозаиками. Главным архитектором проекта в Тольятти В.Савицкий.




Дизайн-код туристского центра Тольятти



Цвета дизайн-кода.
Применяются для выделения акцентов.



Остановочные павильоны, реализованные в соответствии с дизайн-кодом



Элементы дизайн-кода, предлагаемые к реализации в рамках мероприятий туристского кода.

43 Остановочные павильоны

СКАМЬЯ СО СПИНКОЙ
Скамья со спинкой. Выполнена в соответствии с требованиями к эстетике и функциональности. Подходит для использования в общественных местах.

СКАМЬЯ
Скамья. Выполнена в соответствии с требованиями к эстетике и функциональности. Подходит для использования в общественных местах.

ТЕНЕВОЙ НАВЕС
Теневой навес. Выполнен в соответствии с требованиями к эстетике и функциональности. Подходит для использования в общественных местах.

42 Остановочные павильоны

СКАМЬЯ СО СПИНКОЙ
Скамья со спинкой. Выполнена в соответствии с требованиями к эстетике и функциональности. Подходит для использования в общественных местах.

СКАМЬЯ
Скамья. Выполнена в соответствии с требованиями к эстетике и функциональности. Подходит для использования в общественных местах.

ТЕНЕВОЙ НАВЕС
Теневой навес. Выполнен в соответствии с требованиями к эстетике и функциональности. Подходит для использования в общественных местах.

41 Остановочные павильоны

СКАМЬЯ СО СПИНКОЙ
Скамья со спинкой. Выполнена в соответствии с требованиями к эстетике и функциональности. Подходит для использования в общественных местах.

СКАМЬЯ
Скамья. Выполнена в соответствии с требованиями к эстетике и функциональности. Подходит для использования в общественных местах.

ТЕНЕВОЙ НАВЕС
Теневой навес. Выполнен в соответствии с требованиями к эстетике и функциональности. Подходит для использования в общественных местах.

Территория реализации мероприятий туристского кода - 99,1 га

В первую очередь реализации туристского кода войдут наиболее востребованные общественные пространства общей площадью 99,1 га. Это территории с максимальной посещаемостью: сквер 32-го квартала (с акцентом на благоустройство аллеи, где установлены скульптуры «История транспорта»), культурный центр «Автоград», сквер Виктора Николаевича Полякова, Итальянский сквер, площадь у стелы-панно «Радость труда».

Выбор данных участков подтверждается тепловой картой: здесь наблюдается наибольший пешеходный трафик и сформированы основные точки притяжения, а также располагаются остановки экскурсионных маршрутов.

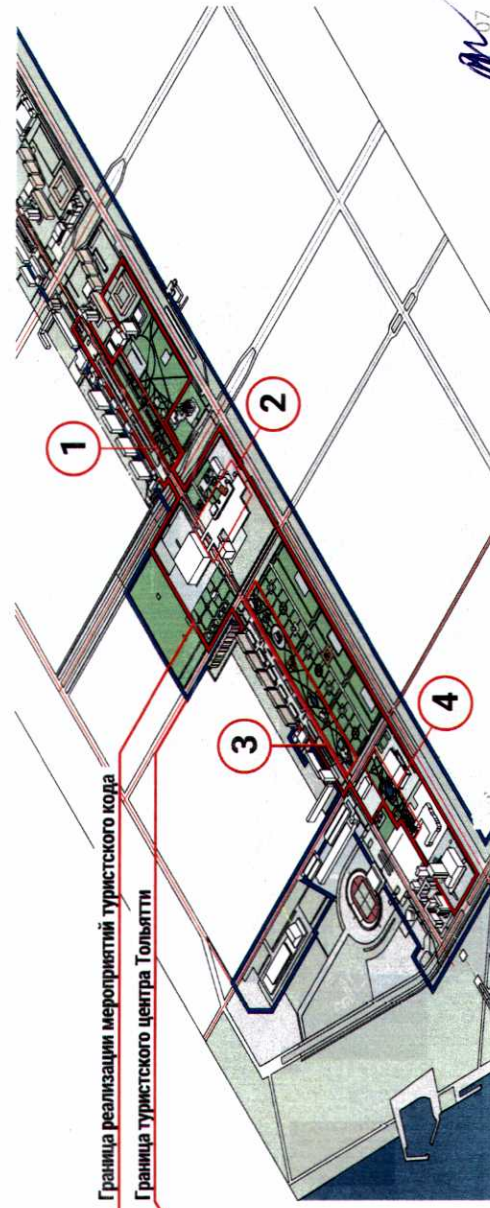
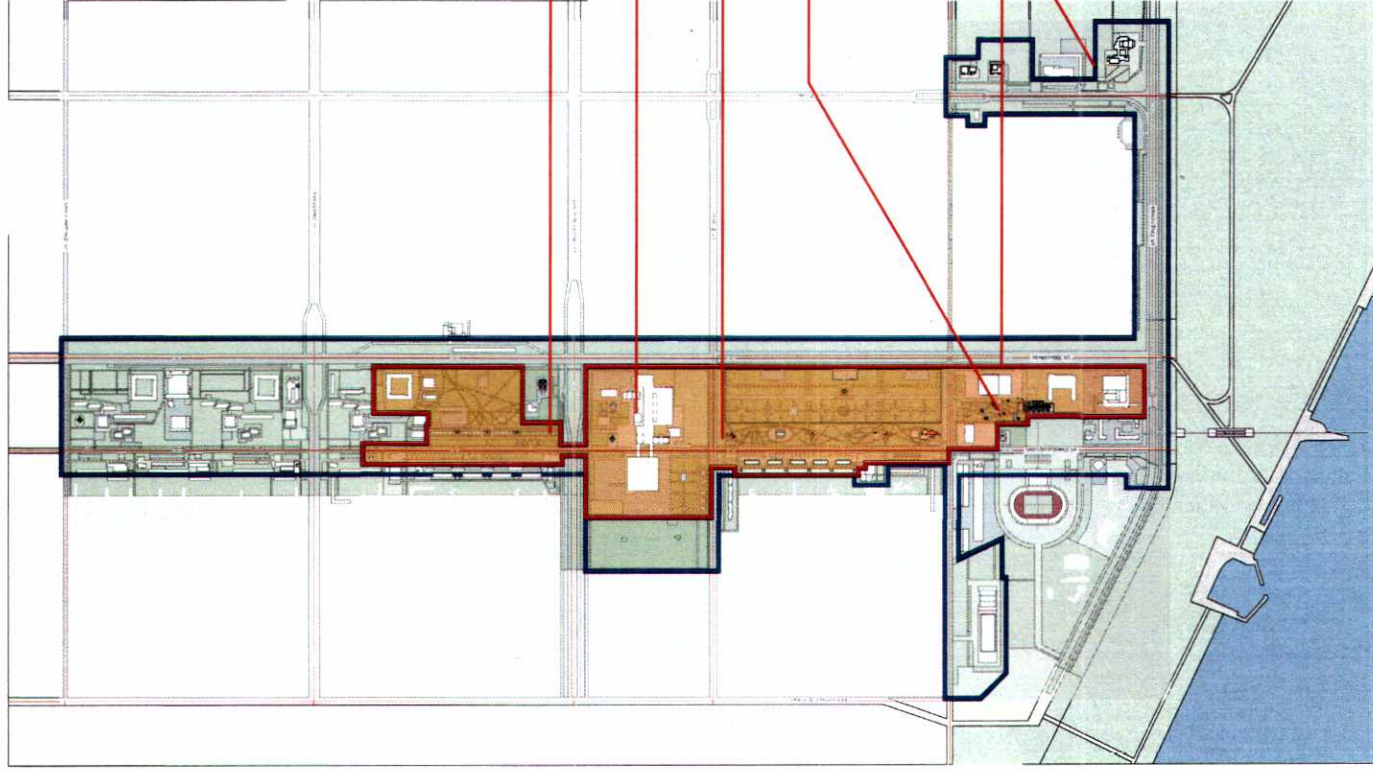
Тепловая карта пешеходных перемещений по территории туристского центра. Наибольшая интенсивность трафика фиксируется на участках, отобранных для первоочередной реализации.

1. Сквер 32 квартала (монументально-декоративные композиции «История транспорта»)

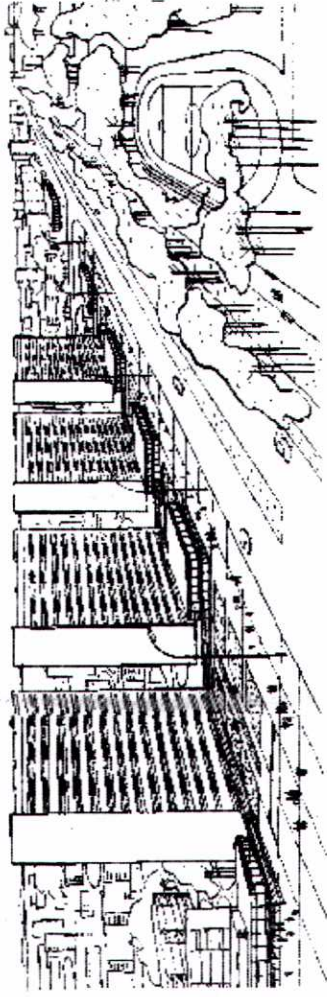
2. Культурный центр «Автоград»

3. Сквер Виктора Николаевича Полякова

4. Итальянский сквер + стела-панно «Радость труда»



Раздел 2



Мероприятия развития общественной территории туристского центра
города Тольятти

Единая навигация территории туристского центра



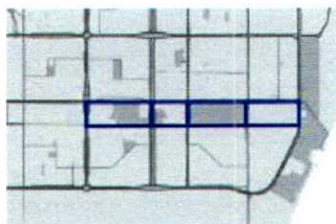
Вариант цветových акцентных элементов навигационных стел

На всей территории туристского центра предлагается установить единую систему навигации, включающую три типа носителей:


Стела «Линейный центр» — состоит из шести вертикальных элементов, повторяющих членение Линейного центра на кварталы. Содержит карту туристского центра с указанием основных маршрутов и объектов показа.

Стенд «Парк/сквер» — содержит карту локального пространства (парка или сквера), а также информацию об объектах показа, расположенных поблизости.


Малая архитектурная форма «Человек города» — компактный интерактивный элемент со звуковым сопровождением. При приближении посетителя он активизируется и голосом горожанина-очевидца рассказывает о наиболее значимых событиях этого места, а также подсказывает, как пройти к другим интересным объектам.



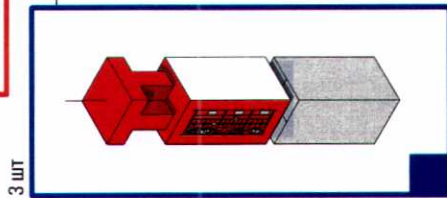
8 шт (стела "Голытьги" - 2 шт + стелы с элементами идентичности города - 6 шт)



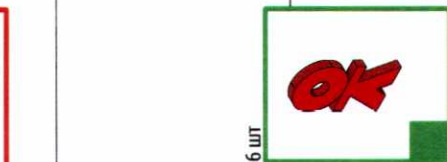
На стенде размещена информация о первоначальном виде КРЦ "Русь на Волге"



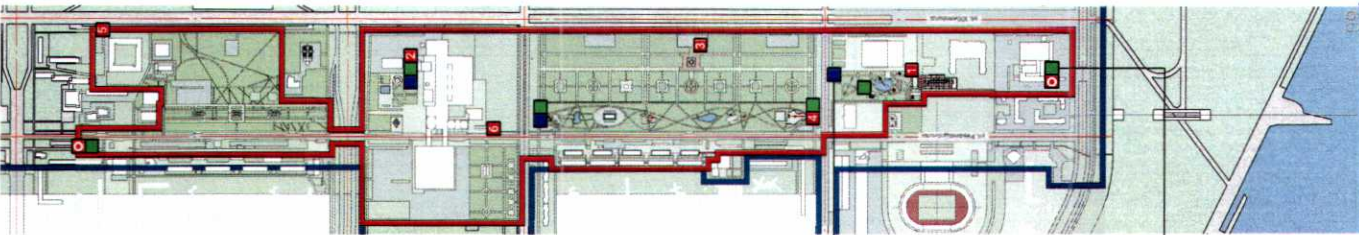
"Линейный центр"



"Парк, сквер"



"Человек города"



Градостроительная идентичность Автозаводского района — его строгая прямоугольная планировка — нашла свое отражение в облике навигационных стел. Вытянутые пропорции и членение элементов буквально повторяют абрис тех самых кварталов, из которых соткан туристский центр.



Единая навигация территории туристского центра

Навигационная система туристского центра включает три типа носителей:

1. Навигационная стела «Линейный центр» (8 шт.)

Высота — 0,5 м, основание 0,6 × 0,6 м. Стелы выполнены нарочито высокими, чтобы быть заметными издали на обширной территории.

В нижней части (на уровне глаз) с одной стороны размещена схема туристского центра с маршрутами и объектами показа, с другой — карта локального пространства, информация о ближайших достопримечательностях и расстоянии до них.

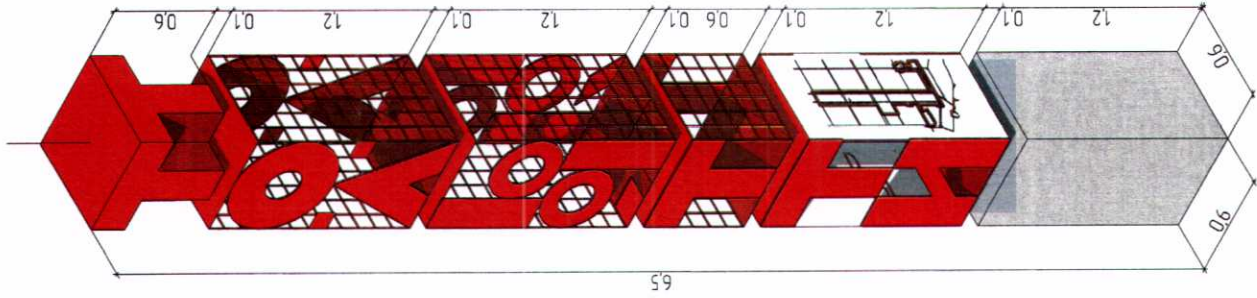
Верхняя часть стелы — светящийся короб с объемной буквой «Т», выполненный в соответствии с дизайн-кодом. Нижний блок — бетонный, отделан квадратной мелкой плиткой-мозаикой. Оформление: две стелы решены как шрифтовые композиции с надписью «Гольфити», остальные шесть раскрывают идентичность Автозаводского района через стилизованные элементы (природа, автопром, архитектура, искусство, спорт и др.).

2. Навигационный стенд «Парк/сквер» (количество уточняется)

Высота — 3,2 м, основание 0,6 × 0,6 м. Нижний блок — бетонный, отделан квадратной мелкой плиткой-мозаикой. Верхняя часть содержит карту локального участка (сквера или парка) с информацией о его объектах.

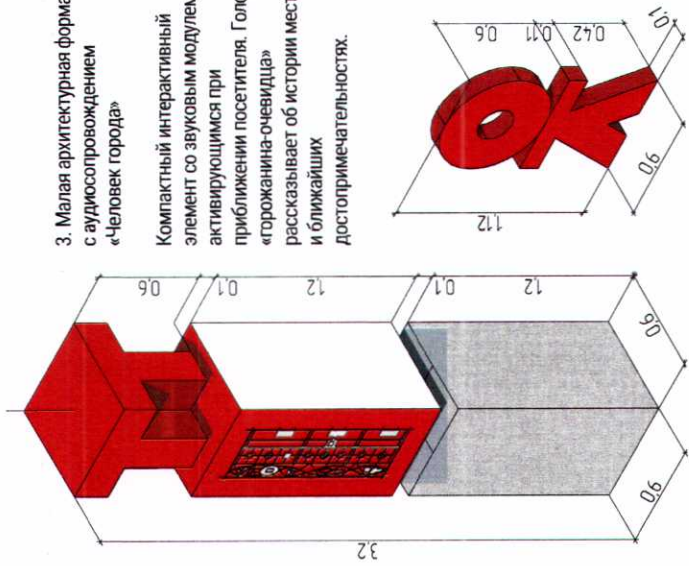
3. Малая архитектурная форма с аудиосопровождением «Человек города»

Компактный интерактивный элемент со звуковым модулем, активирующимся при приближении посетителя. Голос «горожанина-очевидца» рассказывает об истории места и ближайших достопримечательностях.

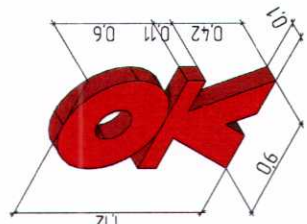


«Линейный центр»

Размеры указаны в метрах



«Парк, сквер»



«Человек города»



- в последние годы на территории проводится гастрономический фестиваль "Рыба моя"


- в 2025 году выполнен косметический ремонт оснований скульптур



1. Сквер 32 квартала (декоративно-скульптурные композиции «История транспорта»)

В 1977 году, при создании Генерального плана Тольятти, архитекторы задумали украсить новый район монументальной скульптурой. Так родился проект серии «Транспорт», авторами которого выступили народный художник СССР Андрей Васнецов и архитектор Евгений Ихелес. Уже в 1979 году композиции из кованого металла были установлены в жилой среде, став её смысловым и пластическим акцентом.

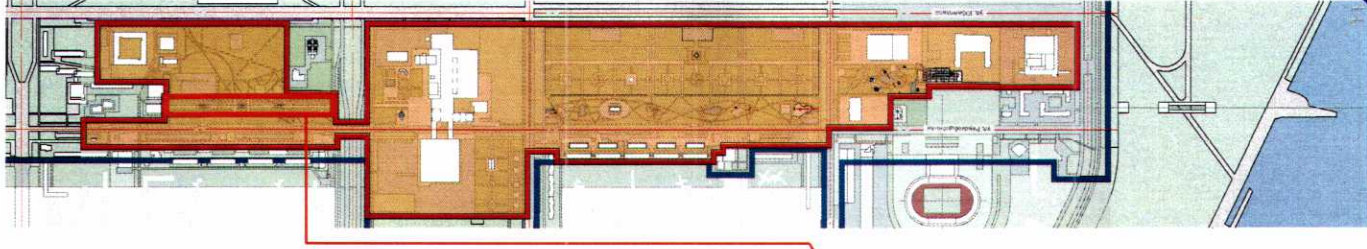
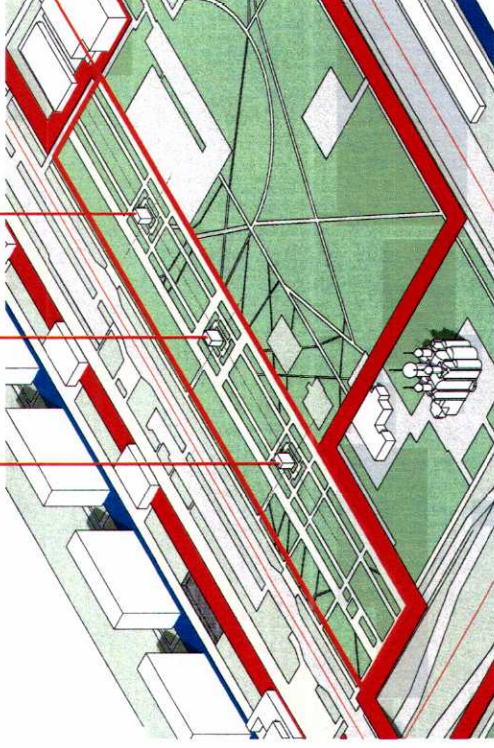
Стилизованные образы Транспорта начала XX века – паровоз, колёсный паровоз и воздушный шар – разместились на невысоких постаментах. Их ажурные, живые формы вступили в выразительный диалог с лаконичной геометрией панельных фасадов, что и сегодня делает эти скульптуры одной из архитектурных достопримечательностей района.



Колёсный паровоз


Воздушный шар

Паровоз



[Handwritten signature]

Сквер 32 квартала. Подсветка декоративно-скульптурных композиций «История транспорта»



Исполнительное оборудование - светодиодные светильники LT-Led-Street-50W.K15.IP67 в следующем количестве:

- скульптура «Паровоз» - 7 светильников;
- скульптура «Воздушный шар» - 6 светильников;
- скульптура «Корабль» - 8 светильников.


Паровоз

Воздушный шар

Колёсный паровоз

Устройство архитектурной подсветки скульптур «История транспорта» (3 единицы).

Проектом предусматривается установка светильников внутри скульптур для их художественного оформления в ночное время. Точки подключения электропитания имеются. Предусматривается многоцветная подсветка с циклической сменой цветов через равные интервалы времени.



2. Культурный центр «Автоград»

Здание Культурного центра «Автоград» (ранее – Дворец культуры, искусства и творчества) – памятник архитектуры советского модернизма и одна из главных достопримечательностей Тольятти. Этот объект стал результатом совместной работы известных архитекторов Бориса Рубаненко и Бориса Бранденбурга, строительство было завершено в 1988 году.

Сегодня здесь располагается крупнейшее учреждение культуры города. Интерьеры центра отличает парадная монументальность, достигнутая благодаря использованию широкого спектра материалов: гранита и травертина, мраморной мозаики и настенной керамики, художественного паркета и анодированного алюминия. Залы украшают декоративные панно, выполненные в техниках флорентийской мозаики и майолики.

Экскурсии по Культурному центру «Автоград»:

творческая прогулка «Мозаики дворца»;

экскурсия «Книжные истории»;

«Дворцовые тайны»: увлекательная экскурсия по КЦ «Автоград»;

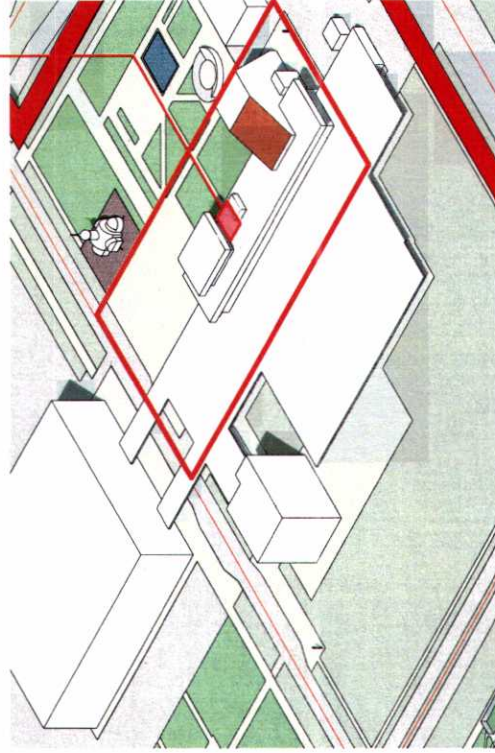
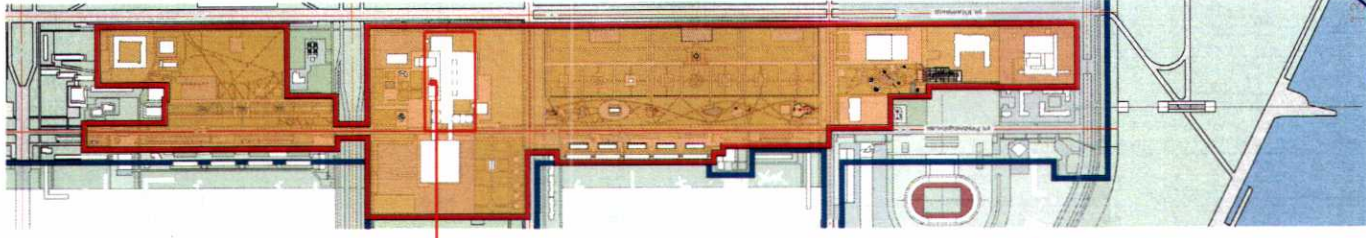
«Закулисье»: обзорная прогулка.



Вид со смотровой площадки в сторону Волги



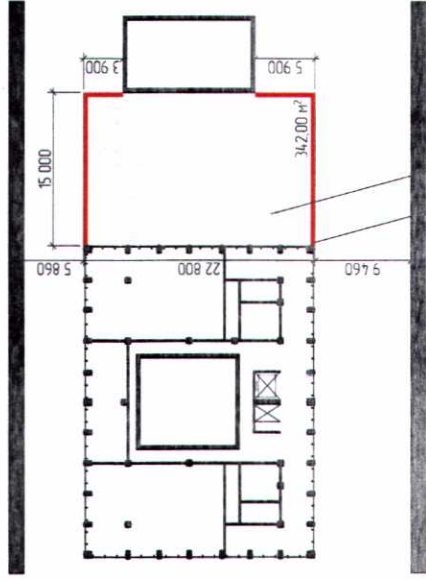
Вид со смотровой площадки в сторону сквера им. С. Ф. Жилкина



Handwritten signature or initials in the top right corner.


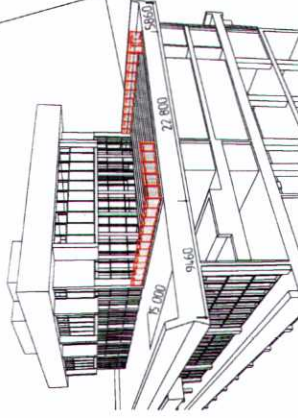
Культурный центр «Автоград». Обустройство смотровой площадки

Обустройство смотровой площадки на кровле КЦ «Автоград»



ДПК 140*25*3000 Серый
тиснение Секвой /брашинг

Ограждение из профтрубы
с вертикальным креплением
балайсин СП 118.13330.2022



Замена дверей для выхода на смотровую площадку



В связи с подъёмом конструкции
террасы на 18 см относительно
уровня кровли необходима
замена существующей двери.


Оснащение смотровой площадки



Стул складной - 50 шт



Кресло-мешок - 20 шт



Тент - 3 шт

Бинокль - 2 шт



3. Сквер Виктора Николаевича Полякова

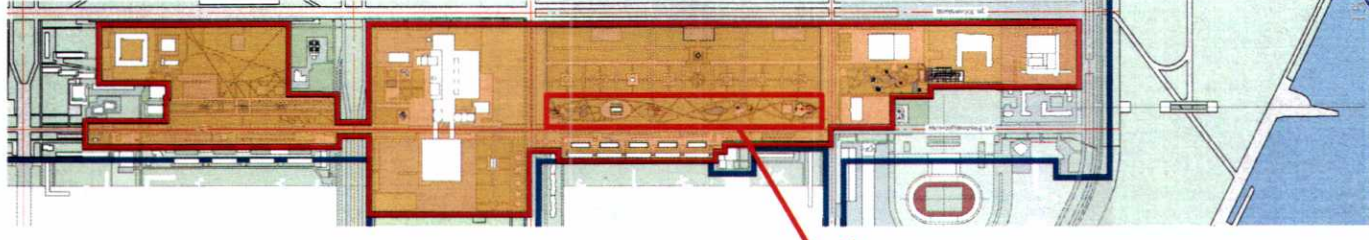
В 2016 году Тольятти отметил 50-летие правительственного постановления о строительстве Волжского автомобильного завода. Возведенный в рекордные сроки – всего за 3,5 года, завод уже в 1970 году выпустил первые шесть автомобилей ВАЗ-2101. За всю историю на предприятии собрано более 30 миллионов машин и создано 40 серийных моделей, каждая из которых становилась значимым событием для страны и пользовалась устойчивым спросом.

Строительство нового сквера вдоль парка Победы в Автозаводском районе было приурочено к юбилейным торжествам и вошло в перечень мероприятий, поддерживаемых на правительственном уровне. Работы начались летом 2017 года: демонтированы старые сооружения, проложены инженерные сети, подготовлены основания под пруд, фонтан и парковки. Общая площадь пешеходных дорожек составила 11 тыс. кв. м, протяженность – 3,5 км. Здесь организованы газоны и разбит сад «Четыре времени года». Две основные пешеходные дорожки кризалинейной трассировки объединяют пространство и предназначены как для пешеходов, так и для велосипедистов. Сквер рассчитан на все группы населения: пожилых людей, инвалидов, детей и молодежь.

Первая дизайн-концепция парка разработана миланской студией Bertone Design. Компания Bertone (основана в 1912 году) – один из старейших и наиболее авторитетных итальянских брендов в автомобильной промышленности. В 1960-е годы под руководством Нуччо Бертоне фирма пережила расцвет, связанный с экономическим бумом и ростом спроса на автомобили. Ныне под управлением Альдо Читгласани Bertone Design работает в сферах архитектуры, промышленного дизайна и транспорта, реализует проекты по всему миру.

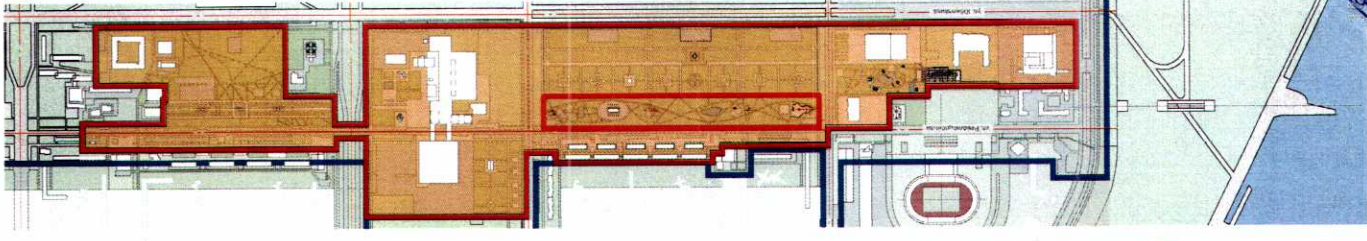

Центральный элемент парка – выставочный павильон площадью 350 кв. м, где представлена история развития автозавода. Здание выдержано в традициях модернистской архитектуры, что перекликается с наследием советского модернизма Тольятти. С южной стороны расположен прозрачный павильон с автомобилем ВАЗ-2101.

В северной части установлена главная входная арка (автор проекта – Александр Колоярский). Она составлена из множества стилизованных силуэтов «копейки» (ВАЗ-2101), образующих динамичную композицию – почти абстрактное произведение, отсылающее к теме индустриального массового производства.


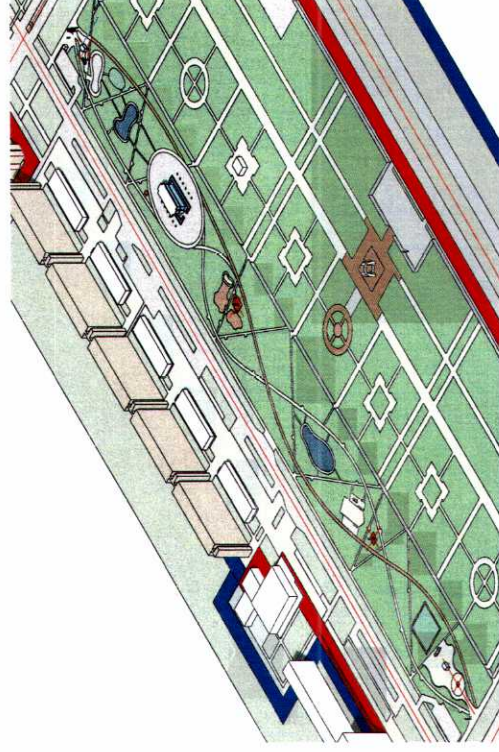


[Handwritten signature]


Сквер Виктора Николаевича Полякова
Предлагаемые объекты.



НМБА



Сквер Виктора Николаевича Полякова Установка памятника В. Н. Полякову



Эскиз памятника Виктору Николаевичу Полякову

Объект выполняется из бронзы, постамент - из гранита с включением бронзовых элементов. Установка памятника предусмотрена на существующее мощение площади.

Габаритные характеристики:

высота скульптуры — 3,0 м;

высота постамента — 1,2 м;

основание постамента — 1,7 x 1,7 м.



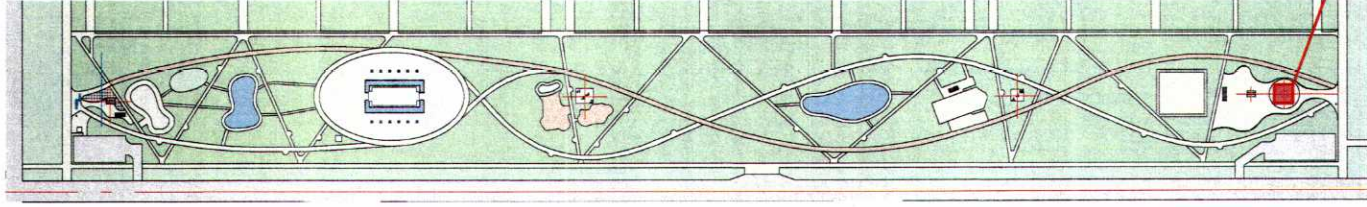
Виктор Николаевич Поляков – легендарный руководитель, первый генеральный директор Волжского автомобильного завода. Под его руководством велось строительство и запуск гигантского автокомплекса, ставшего символом индустриальной мощи страны.

Заслуги В. Н. Полякова отмечены высокими государственными наградами. В 1971 году ему было присвоено звание Героя Социалистического Труда. Среди его наград – четыре ордена Ленина (1971, 1975, 1981, 1985), орден Отечественной войны I степени, орден Трудового Красного Знамени, орден Красной Звезды, а также боевые медали, полученные в годы Великой Отечественной войны: «За боевые заслуги», «За победу над Германией», «За оборону Советского Заполярья». В 1995 году он был удостоен ордена «За заслуги перед Отечеством» IV степени.

В 1995 году ему присвоили звание «Почётный гражданин города Тольятти», а в 2003-м – «Почётный гражданин Самарской области». Имя Полякова навечно занесено в Книгу Почёта ОАО «АВТОВАЗ».



Установка памятника В. Н. Полякову




Сквер Виктора Николаевича Полякова
Функциональный арт-объект "Коленвал"

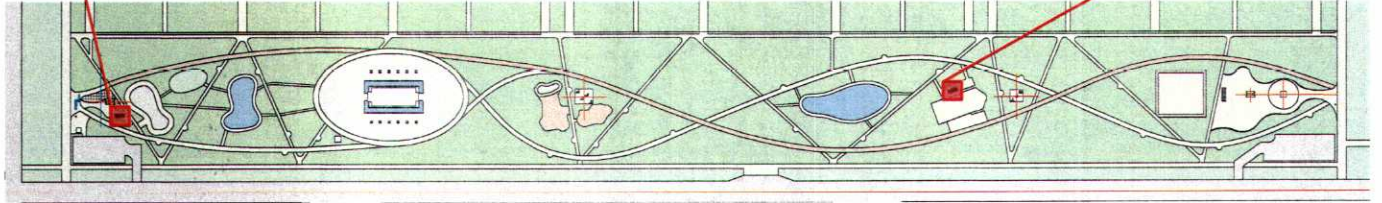
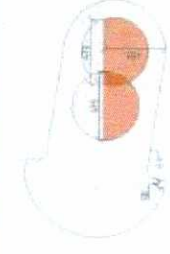


Установка функционального арт-объекта "Коленвал" (1 шт)

Конструкция из стали с порошковой окраской и деревянных брусьев (6 x 1,8 м) отсылает к образу автомобильной детали — символу индустриального наследия. Объекты выполняют функцию скамьи и велопарковки одновременно.
Размещается в наиболее оживлённых местах:
- у входа с ул. Фрунзе (рядом с объектом «Нива»);
- у скейт-парка в центре сквера.



Установка функционального арт-объекта "Коленвал" (1 шт)




Сквер Виктора Николаевича Полякова Пергола и карта завода АВТОВАЗ


В сквере размещается пергола, выполненная в соответствии с дизайн-кодом. Конструкция состоит из трёх секций размером 3,25 x 3,0 м, высотой 2,65 м каждая. Общая длина перголы — 9,75 м.

Материалы: металлический каркас, деревянная рейка, монолитный поликарбонат.

В центральной части крайней секции на всю высоту конструкции устанавливаются металлические стержни для размещения металлической объёмной карты завода АВТОВАЗ.



Вариант 2 - установка карты на перголу (поворот в сторону площадки с объектом и памятником)



Установка перголы с картой АВТОВАЗа (1 шт)

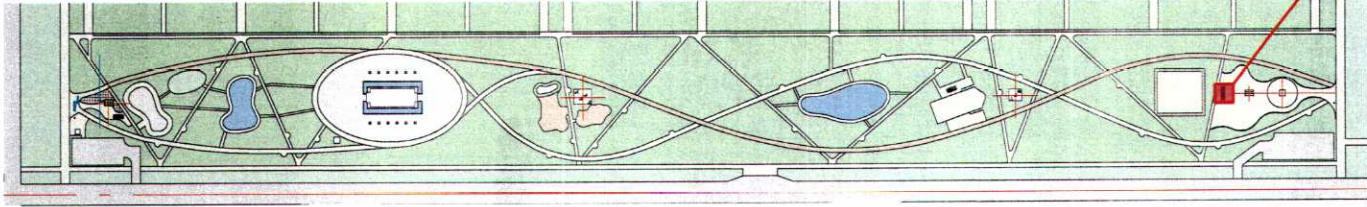



Вариант 2 - установка карты на перголу (поворот в сторону спортивной площадки), установка скамей двухсторонних, длиной 2 м, в соответствии с дизайн-кодом)

Объёмная карта «Завод в миниатюре»

Габариты: длина 3,1 м, высота 1,8 м. Материал: металл.

На карте отображено расположение основных цехов, а также методом травления нанесён текст, описывающий ключевые технологические процессы, происходящие в них. Схематично показан путь создания автомобиля. Дополнительно на поверхность нанесён QR-код позволяющий перейти на интернет-ресурсы для более подробного знакомства с технологией и этапами производства.



Сквер Виктора Николаевича Полякова Арт-объект "Нива"

Установка арт-объекта "Нива", 1 шт.



Вариант 2:
Бронзовый памятник - выполняется в виде бронзовой скульптуры на постаменте или без него. Предусматривается возможность посадки посетителей внутрь автомобиля для фотографирования (требуется разработка интерьера).

Вариант 2



Возможный вариант исполнения.

Вариант 3

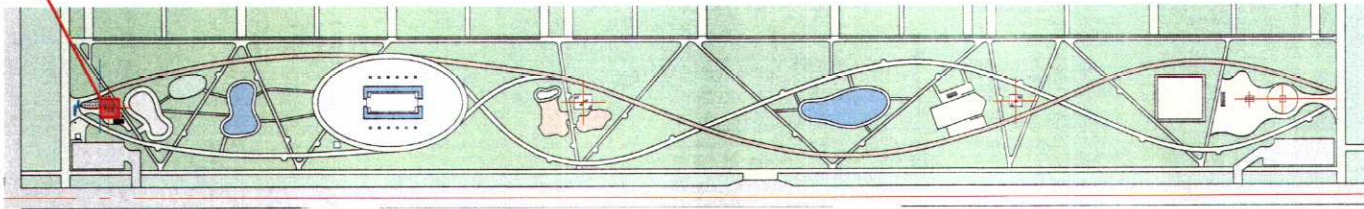


Вариант 3:
Стилизованная конструкция - собирается из металлических элементов (труб, пластин, окрашенной арматуры) с возможностью интерактивного взаимодействия.

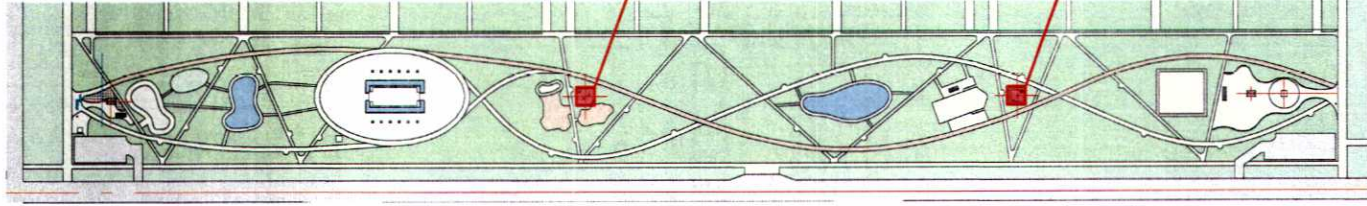


Рассматриваются три варианта исполнения:
Вариант 1.


Павильон. Конструкция: металл, стекло. Габариты в плане: 4 x 6 м, высота - 3,5 м. Нива выполняется из оригинального автомобиля - используется реальный автомобиль «Нива» как готовый арт-объект. Требуется благоустройство прилегающей площадки: укладка брусчатки (150 м²).



Сквер Виктора Николаевича Полякова
Амбиграммы "НИВА-ЛАДА" и "ТЛТ-ВАЗ"

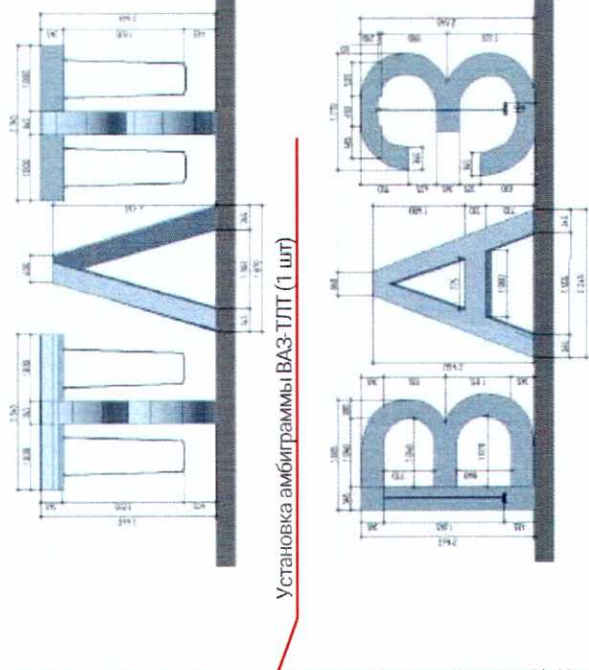


Амбиграмма "НИВА-ЛАДА"



Установка амбиграммы НИВА-ЛАДА (1 шт)

Амбиграмма "ТЛТ-ВАЗ"



Установка амбиграммы ВА3-ТЛТ (1 шт)



Амбиграмма – это шрифтовая композиция, выполненная таким образом, что одна и та же надпись может быть прочитана с двух разных точек обзора (например, с противоположных сторон).
В данном проекте амбиграммы представляют собой металлические конструкции (сталь с порошковой окраской) с деревянными брусками для сидений. Объекты совмещают несколько функций: скамьи для отдыха, качели, фотозоны. Надписи, зашифрованные в амбиграммах: «НИВА-ЛАДА» и «ВАЗ-ТЛТ» (по 4 и 3 буквы). Для предотвращения вытаптывания газона грунт под объектами укрепляется георешёткой.



Сквер Виктора Николаевича Полякова Динамическая скульптура "Сердце машины"

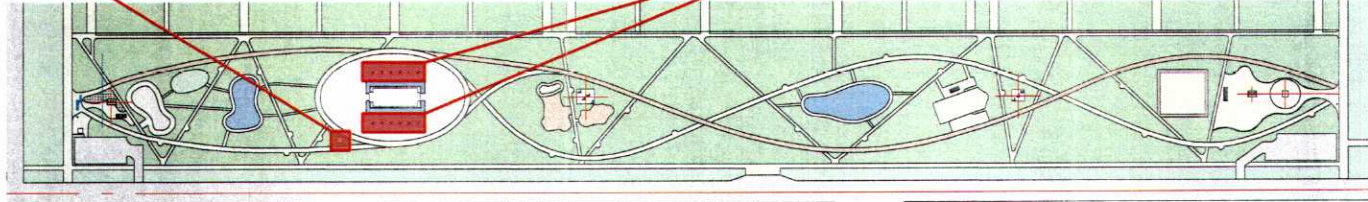
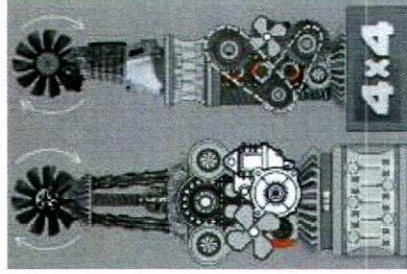


Установка динамического арт-объекта "Сердце машины"




Арт-объект «Сердце машины»

Метафора автомобильного двигателя. Кинетическая скульптура из металла: часть элементов вращается механически, часть – под воздействием ветра. Параметры: h = 5,5 м, основание d = 1,5 м.



Люки маршрута "Юбилейный"




Установка люков для маршрута "Юбилейный"



Люки выполняются из металла (чугун), диаметр люка - 0,9 м, размер платформы - 1x1 м.

На площади около павильона располагается маршрут, рассказывающий о хронике юбилеев АвтоВАЗа. Люки будут расположены в хронологическом порядке на площадке в направлении против часовой стрелки.

Сквер Виктора Николаевича Полякова. Визуализации
Визуализация входной зоны со стороны ул. Фрунзе

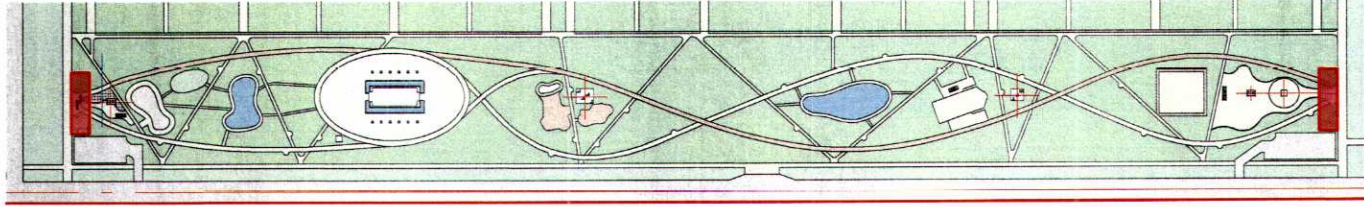


Входная зона со стороны улицы Фрунзе

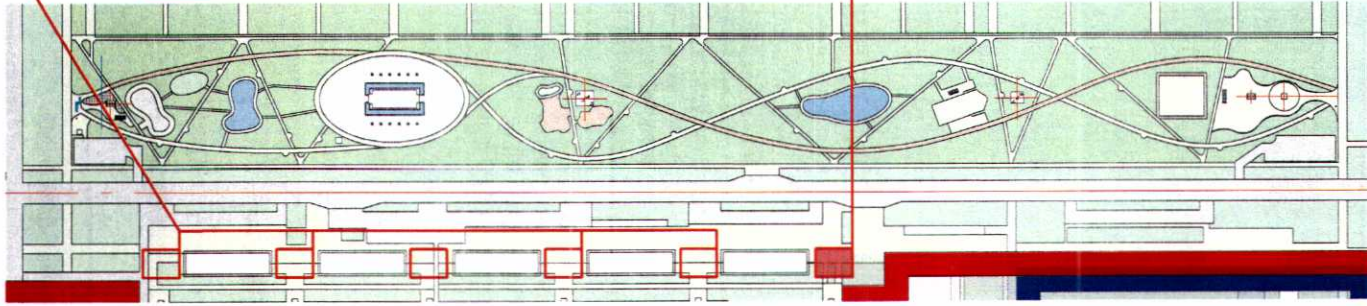
Визуализация входной зоны со стороны Приморского бульвара



Входная зона со стороны Приморского бульвара




Мурал напротив сквера Виктора Николаевича Полякова
Мурал с юбилейной тематикой АВТОВАЗа



Место для размещения последующих муралов
(5 лестничных блоков дома 56 по ул. Революционной)

Место для размещения мурала (лестничный блок
дома 56 по ул. Революционной)

Мурал расположен на двух стенах лестничного блока дома № 56 по улице Революционной, напротив сквера Виктора Николаевича Полякова. Тематически он посвящен развитию автомобильной промышленности. В центре композиции – молодой инженер с электронным планшетом, рассматривающий современную модель автомобиля и сопоставляющий её с изображением на экране. На дорожном полотне за современной моделью, в качестве регрессивной, представлены «Нива» и первый автомобиль Волжского автомобильного завода – ВАЗ-2101. Мурал выполнен в фирменных цветах АВТОВАЗа.





10

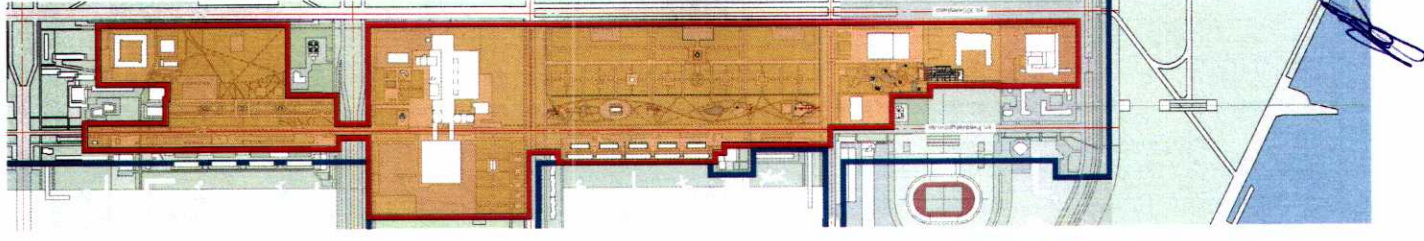
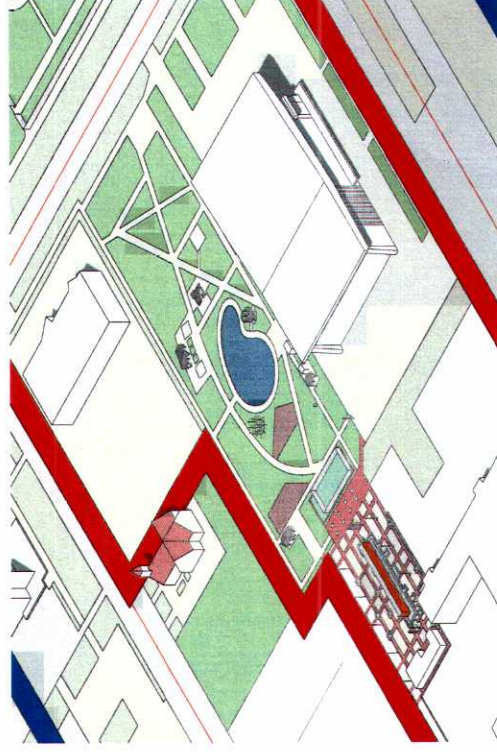
4. Итальянский сквер



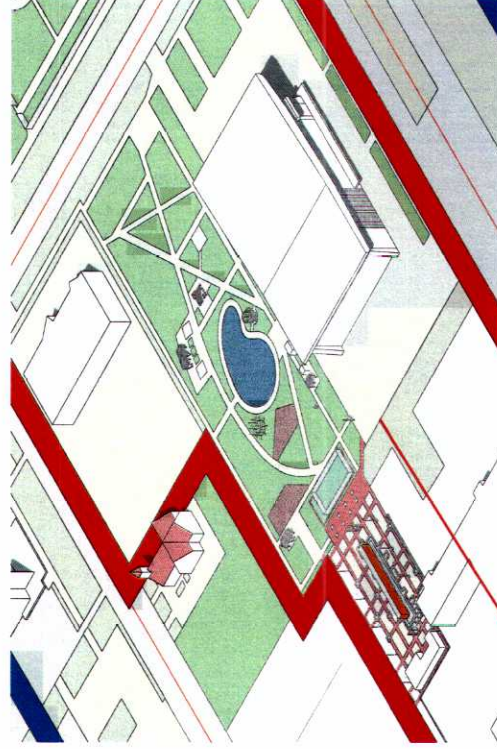
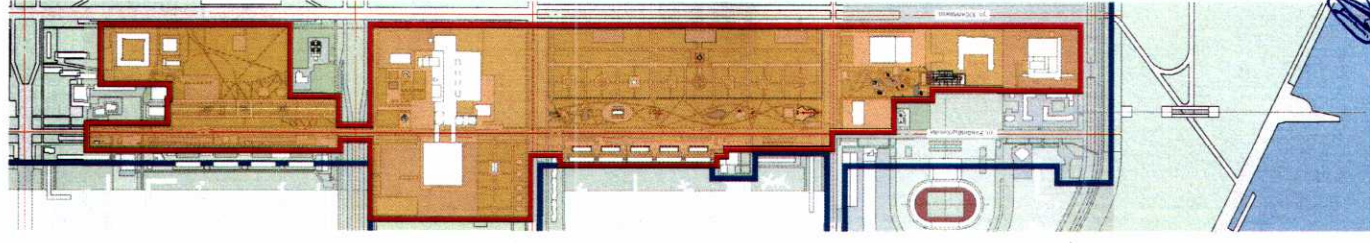
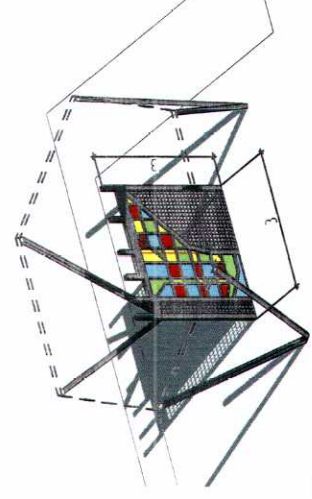

В феврале 2014 года в мэрию Тольятти поступила инициатива от гражданина Италии Джорджо Вердучи (генерального директора компании «Аутокомпонент Инжиниринг-2») и Поволжского института Итальянской культуры. В основу проекта легли идеи молодого архитектора из Неаполя Андреа Скопелитти, предложившего создать мультифункциональное пространство с разнообразными элементами итальянской культуры.



Проект Скопелитти победил в конкурсе Фонда Тольятти, проведенном в 2014 году. Позже, в марте 2018 года, идея создания сквера поддержали горожане в ходе общегородского опроса «Горожане решают». В настоящее время сквер воистинно воспринят жителями, так и гостями города. К скверу примыкает популярная площадь у стелы-панно «Радость труда», также являющаяся точкой притяжения посетителей.



Итальянский сквер. Предлагаемые объекты.

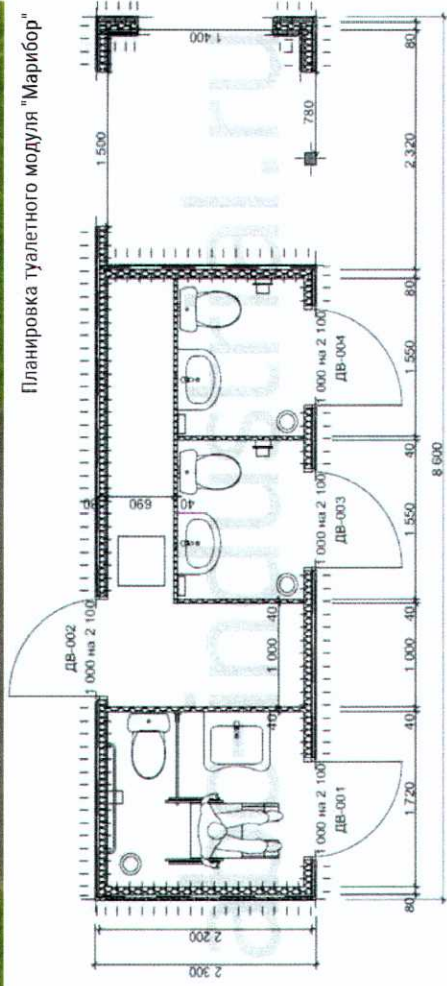


Установка знака "Остановка туристических автобусов"

Итальянский сквер Модульные туалеты.



Планировка туалетного модуля "Марибор"



Вариант ночной подсветки



Для обслуживания посетителей сквера предлагается установить современные туалетные модули, способные функционировать как автономно, так и с подключением к городским сетям. Рассматриваются два типа модулей.

1. «Марибор» (2,3 × 8,6 м) — отделка композитными панелями, цветистическое решение разрабатывается в соответствии с дизайном территории.
2. «Мамчестер» (2,3 × 6,1 м) — отделка композитными панелями с подвеской металлической надписи.

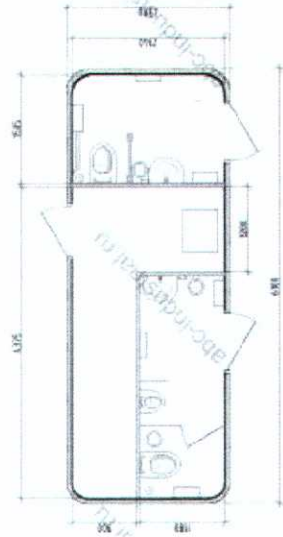
Оборудование поставляется и монтируется компанией-производителем, что гарантирует соблюдение технологий установки и качество обслуживания.

Вариант 1: туалетный модуль "Марибор"

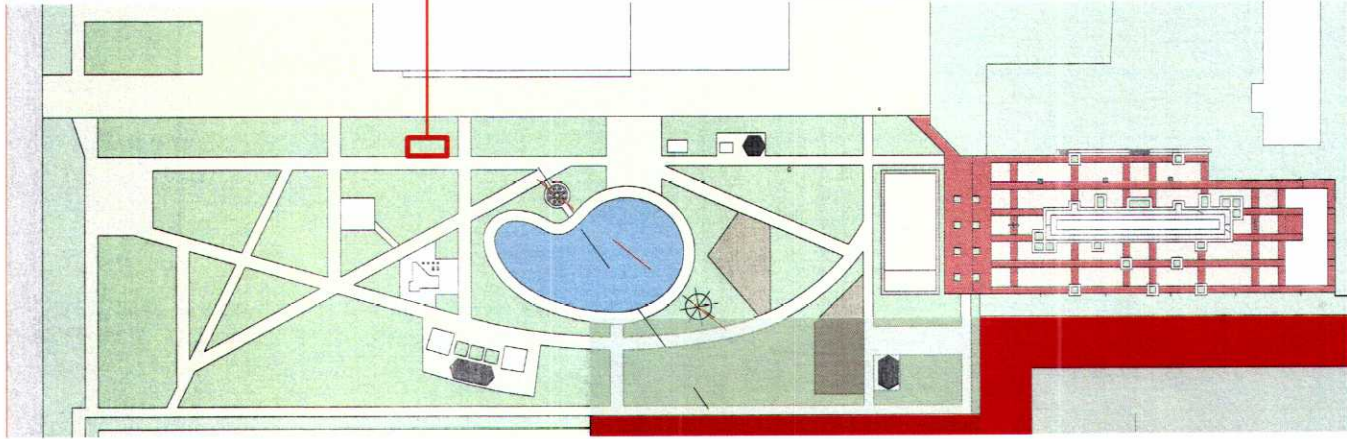


Установка модульных туалетов (2 шт)

Вариант 1: туалетный модуль "Марибор"



Внутреннее оснащение



Итальянский сквер

Установка перголы

В Итальянском сквере ощущается недостаток тени, поэтому проектом предлагается установка перголы двух типов:

- Вид 1 — габариты 10,5 x 6 м;
- Вид 2 — габариты 14 x 6 м.


В основе формирования обеих пергол — шестигульник, напоминающий солнце.

Конструкция выполнена из устойчивого металлического каркаса; верх отделан деревянной рейкой и монолитным поликарбонатом.

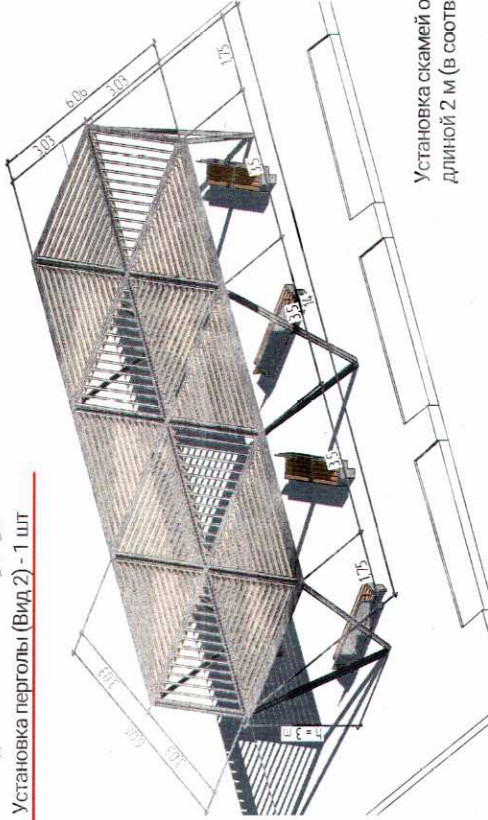
Под перголами предусмотрена установка скамей в соответствии с дизайн-кодом:

- под перголой «Вид 1» — 8 односторонних скамей длиной 1,5 м;
- под перголой «Вид 2» — 6 односторонних скамей со спинкой длиной 2 м.

Установка перголы (Вид 1) - 1 шт

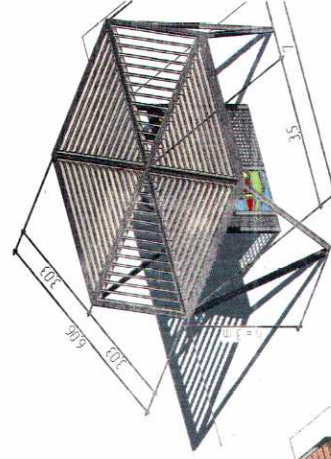


Установка перголы (Вид 2) - 1 шт



Установка скамей односторонних со спинкой, длиной 1,5 м (в соответствии с дизайн-кодом) - 8 шт

См. лист 31 - Арт-объект "Идеальный город" Перголы объединены в единую систему, которую также входит арт-объект, включающий карту Автозаводского района, выполненную с использованием витража из монолитного поликарбоната




Установка скамей односторонних со спинкой, длиной 2 м (в соответствии с дизайн-кодом) - 6 шт

28

Итальянский сквер

Арт-объект "Идеальный город" (карта Автозаводского района)

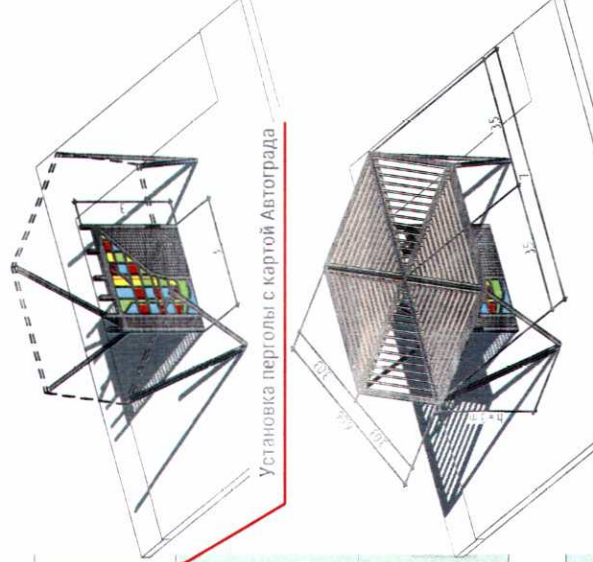
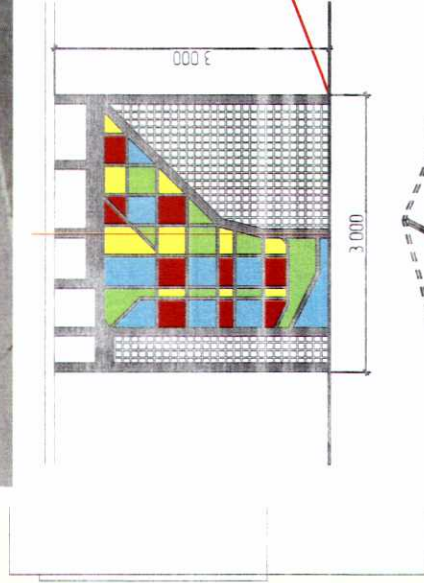


Установка арт-объекта "Идеальный город"



Пергола с картой-витражом расположена у Дворца спорта «Волгарь», вблизи парковки туристических автобусов. Карта-витраж показывает планировочную квартальную структуру Автозаводского района как одну из его градостроительных идентичностей. Конструкция выполнена из металлического окрашенного каркаса и монолитного цветного поликарбоната.

На невысоком постаменте размещается карта, выполненная из серого гранита, металла и мозаики. Поверхность карты расположена на уровне глаз взрослого человека. По периметру постаменту устанавливаются тумбы с макетами уникальных зданий в стиле советского модернизма. Для размещения объекта требуется устройство мощной площадки на 250 м².



Установка перголы с картой Автограда

Размеры указаны в метрах
Высота карты 0,3 м
Высота стенов 0,6 м





Итальянский сквер флюгеры "Ветра Италии"

Концепция флюгеров основана на итальянской традиции именования ветров (поненте, мистраль, леванте, остро, грегале, сирокко, трамонтана, либеккио). Каждый флюгер привязан к конкретному географическому объекту, расположенному по направлению от сквера:

- ГЭС;
- Куйбышевское водохранилище;
- села в окрестностях Тольятти;
- лесные массивы;
- Парковый комплекс истории техники им. К.Г. Сахарова;
- промышленная зона (химические заводы);
- Жигулёвские горы;
- АВТОВАЗ.

Восемь флюгеров установлены по кругу, ориентированному по сторонам света. Направление ветра определяется по тому флюгеру, чей указатель совпадает с символическим изображением соответствующего объекта.

Установка флюгеров "Ветра Италии"
Высота 4,5 м, металл, окраска



[Handwritten signature]

Итальянский сквер Функциональный арт-объект "Связь времён"

Арт-объект «Связь времён» представляет собой бетонную скамью, отделанную мозаичными панно. Сюжеты мозаики повествуют о связи времен и культур: в итальянских пейзажах (в том числе на фоне моста через реку По, на которой стоит Турин) изображён челн, отсылающий к логотипу Лады; в панно с волжскими пейзажами, в свою очередь, появляется традиционная итальянская лодка – сандола.

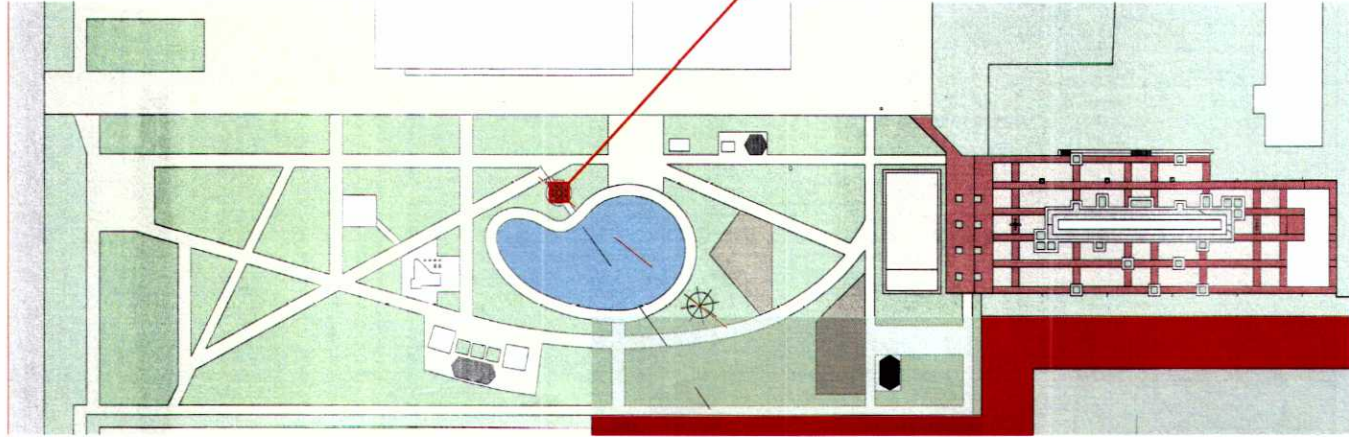
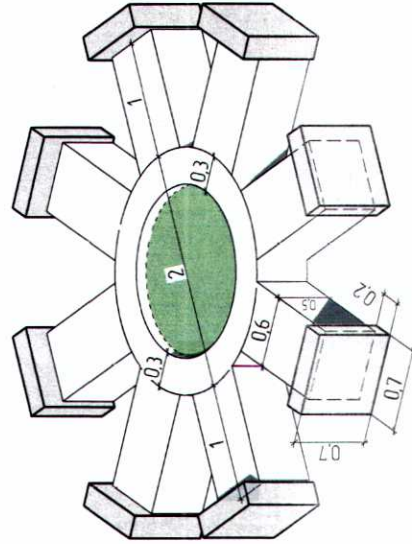
Мозаичные композиции включают символы и образы Волги, Жигулёвских гор, Жигулёвской ГЭС, Альп, других итальянских пейзажей, а также элементы природы, архитектурных достопримечательностей и национальную символику обеих стран.

Установка арт-объекта "Связь времён"

Диаметр внутреннего кольца - 2 м

Сегмент лавки: длина 1 м, ширина 0,6 м

Размер мозаичного блока 0,7 м x 0,7 м x 0,2 м



Приложение 2

к постановлению администрации
городского округа Тольятти
от 23.03.2026 № 418-П/1

Приложение

к концепции проекта туристского кода
в границах туристского центра
города Тольятти

АЛЬБОМ-ПРЕЗЕНТАЦИЯ МЕРОПРИЯТИЙ
КОНЦЕПЦИИ ПРОЕКТА ТУРИСТСКОГО КОДА
В ГРАНИЦАХ ТУРИСТСКОГО ЦЕНТРА
ГОРОДА ТОЛЬЯТТИ


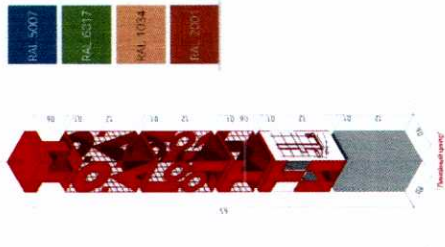




Перечень мероприятий реализации проекта туристского кода

№ п/п	Наименование мероприятий*	Перечень мероприятий (результатов)
1	Обустройство ориентирующих указателей, карт-схем, информационных конструкций и знаков для удобной пешеходной навигации российских и иностранных туристов	<p>Дизайн, производство и последующая установка систем(ы) туристской навигации на все объекты показа туристского центра города, перечень которых отражен в концепции: «Человек города»</p> <p>Дизайн, производство и последующая установка систем(ы) туристской навигации на все объекты показа туристского центра города, перечень которых отражен в концепции: «Человек города»</p> <p>Дизайн, производство и последующая установка систем(ы) туристской навигации на все объекты показа туристского центра города, перечень которых отражен в концепции: «Человек города»</p> <p>Дизайн, производство, установка смотровой панорамной площадки с улчными биноклями: «Автоград»</p> <p>Смотровая панорамная площадка с двумя улчными биноклями на кровле здания Культурного центра «Автоград»</p> <p>Дизайн, производство, установка улчного арт-объекта, подчеркивающего уникальную идентичность города: скульптурно-архитектурный ансамбль, посвященный первому генеральному директору АВТОВАЗа В.Н.Полякову</p> <p>Дизайн, производство, установка улчного арт-объекта, подчеркивающего уникальную идентичность города: улчный арт-объект «Карта Автозавода»</p> <p>Дизайн, производство, установка круглогодичной всепогодной вандалоустойчивой малой архитектурной формы, подчеркивающей уникальную идентичность города: малая архитектурная форма «Коленвал»</p> <p>Дизайн, производство, установка круглогодичной всепогодной вандалоустойчивой малой архитектурной формы, подчеркивающей уникальную идентичность города: малая архитектурная форма - амбиграмма «ВАЗ-ТЛТ»</p> <p>Дизайн, производство, установка круглогодичной всепогодной вандалоустойчивой малой архитектурной формы, подчеркивающей уникальную идентичность города: малая архитектурная форма - амбиграмма «НИВА-ЛАДА»</p> <p>Дизайн, производство, установка улчного арт-объекта, подчеркивающего уникальную идентичность города: улчный арт-объект - брендированные люки «Юбилейные медали»</p> <p>Дизайн, производство, установка улчного арт-объекта, подчеркивающего уникальную идентичность города: улчный арт-объект «Ветра Италии»</p> <p>Дизайн, производство, установка круглогодичной всепогодной вандалоустойчивой малой архитектурной формы, подчеркивающей уникальную идентичность города:</p> <p>малая архитектурная форма - скамья с мозаикой «Связь времён»</p> <p>Дизайн, производство, установка круглогодичной всепогодной вандалоустойчивой малой архитектурной формы, подчеркивающей уникальную идентичность города:</p> <p>малая архитектурная форма - пергола, вид 1</p> <p>Дизайн, производство, установка круглогодичной всепогодной вандалоустойчивой малой архитектурной формы, подчеркивающей уникальную идентичность города: малая архитектурная форма - пергола, вид 2</p> <p>Дизайн, производство, установка круглогодичной всепогодной вандалоустойчивой малой архитектурной формы, подчеркивающей уникальную идентичность города:</p> <p>малая архитектурная форма - пергола с картой Автограда</p> <p>Дизайн, производство, установка круглогодичной всепогодной вандалоустойчивой малой архитектурной формы, подчеркивающей уникальную идентичность города:</p> <p>малая архитектурная форма - скамья двухсторонняя</p> <p>Дизайн, производство, установка круглогодичной всепогодной вандалоустойчивой малой архитектурной формы, подчеркивающей уникальную идентичность города:</p> <p>малая архитектурная форма - скамья, вид 1</p> <p>Дизайн, производство, установка круглогодичной всепогодной вандалоустойчивой малой архитектурной формы, подчеркивающей уникальную идентичность города: малая архитектурная форма - скамья, вид 2</p>
2	Обустройство фотозон и смотровых площадок	<p>Дизайн, производство, установка круглогодичной всепогодной вандалоустойчивой малой архитектурной формы, подчеркивающей уникальную идентичность города:</p> <p>малая архитектурная форма - пергола, вид 1</p> <p>Дизайн, производство, установка круглогодичной всепогодной вандалоустойчивой малой архитектурной формы, подчеркивающей уникальную идентичность города:</p> <p>малая архитектурная форма - пергола, вид 2</p> <p>Дизайн, производство, установка круглогодичной всепогодной вандалоустойчивой малой архитектурной формы, подчеркивающей уникальную идентичность города:</p> <p>малая архитектурная форма - пергола с картой Автограда</p> <p>Дизайн, производство, установка круглогодичной всепогодной вандалоустойчивой малой архитектурной формы, подчеркивающей уникальную идентичность города:</p> <p>малая архитектурная форма - скамья двухсторонняя</p> <p>Дизайн, производство, установка круглогодичной всепогодной вандалоустойчивой малой архитектурной формы, подчеркивающей уникальную идентичность города:</p> <p>малая архитектурная форма - скамья, вид 1</p> <p>Дизайн, производство, установка круглогодичной всепогодной вандалоустойчивой малой архитектурной формы, подчеркивающей уникальную идентичность города: малая архитектурная форма - скамья, вид 2</p>
3	Обеспечение безопасности жизни и здоровья туристов, создание комфортных условий их пребывания на территории туристского центра города во время путешествия	<p>Дизайн, производство, установка общественных всепогодных туалетов (санитарных зон), пользование которыми должно осуществляться на безвозмездной основе: Общественные всепогодные туалетные модули</p>

* В соответствии с Перечнем мероприятий (результатов) проекта по развитию общественной территории, утвержденных Постановлением Правительства Самарской области от 24.02.2026 №84 «О внесении изменения в постановление Правительства Самарской области от 22.04.2015 № 206 «Об утверждении государственной программы Самарской области «Развитие туристско-рекреационного кластера в Самарской области» и установлении отдельных расходных обязательств Самарской области».

Карта с указанием расположения элементов пешеходной навигации

Типология элементов пешеходной навигации

Усл. обозн.	Наименование	Внешний вид элемента навигации (эскиз)	Габариты	Кол-во, шт.
	Навигационная стена «Линейный центр»		Высота 6,5 м Основание 0,6 х 0,6 м	8 шт.
	Навигационный стенд «Парк, сквер»		Высота 3,2 м Основание 0,6 х 0,6 м	3 шт.
	«Человек города»		Высота 1,12 м Основание 0,6 х 0,1 м	6 шт.



Карта с указанием расположения навигационных стенов «Парк, сквер»



Сквер им. С.Ф.Жилкина,
юго-восточная сторона.
Рядом со зданием по
ул.Юбилейная, 8

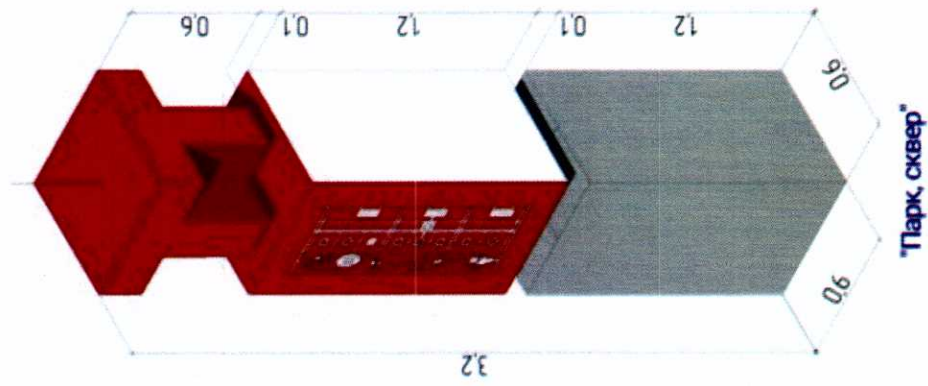


Ул. Революционная, Сквер
Виктора Николаевича Полякова,
У входной группы со стороны ул.
Фрунзе



Итальянский сквер, у входной группы
со стороны Приморского бульвара


Внешний вид объекта (эскиз)



Вариации цвета



Карта с указанием расположений «Человек города»



Ул. Революционная, Сквер западное здания по ул. Революционная, 24А



Ул. Юбилейная, 8, южнее сквера им.С.Ф.Жилкина




Сквер Виктора Николаевича Полякова. У входной группы со стороны Приморского бульвара



Ул. Революционная, Сквер Виктора Николаевича Полякова, У входной группы со стороны ул. Фрунзе



Итальянский сквер (Приморский бульвар)



Ул. Спортивная, южнее здания по ул. Юбилейная улица, 40

Внешний вид объекта (эскиз)



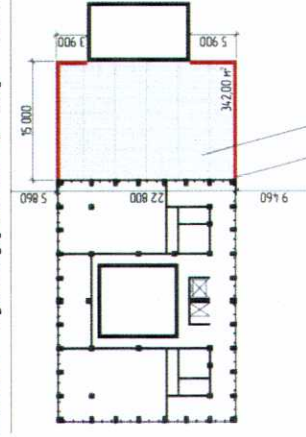

"Человек города"

Вариации цвета





Карта с указанием расположения смотровой панорамной площадки с двумя уличными биноклями на кровле здания Культурного центра «Автоград»

Муниципальное автономное учреждение городского округа Тольятти «Культурный Центр «Автоград» (ул.Юбилейная, 8)

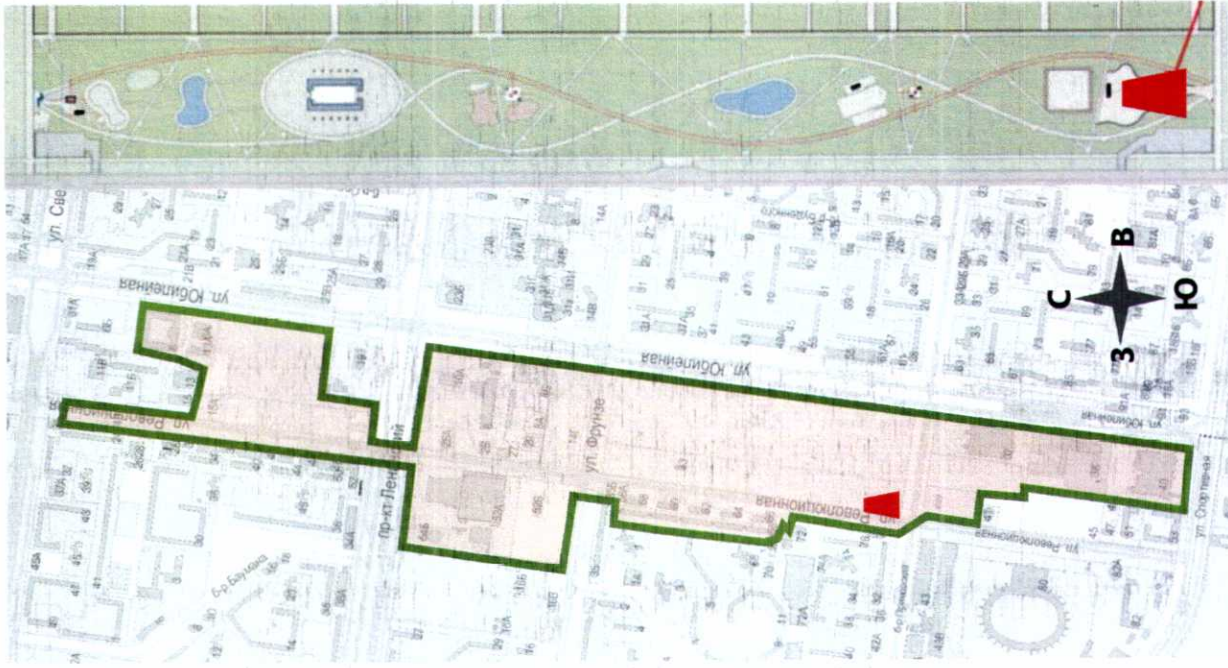


Дизайн, производство, установка смотровой панорамной площадки с уличными биноклями:
 смотровая панорамная площадка с двумя уличными биноклями на кровле здания Культурного центра "Автоград"



Усл. обозн	Наименование	Внешний вид объекта (эскиз)	Габариты	Адрес
	Смотровая панорамная площадка с двумя уличными биноклями на кровле здания Культурного центра "Автоград" (г.Тольятти, ул.Юбилейная, 8)		<p>Площадь смотровой площадки 342 кв.м.</p> <p>Ограждение высота 1,3 м.</p> <p>Ограждение</p> <p>1 часть 15x3,9 м</p> <p>2 часть 15x5,9 м</p>	г.Тольятти, ул.Юбилейная, 8

Карта с указанием расположения скульптурно-архитектурного ансамбля, посвященного первому генеральному директору АВТОВАЗа В.Н.Полякову

Сквер Виктора Николаевича Полякова (территория, ограниченная ул. Фрунзе, ул. Революционной, Приморским бульваром и Парком Победы)


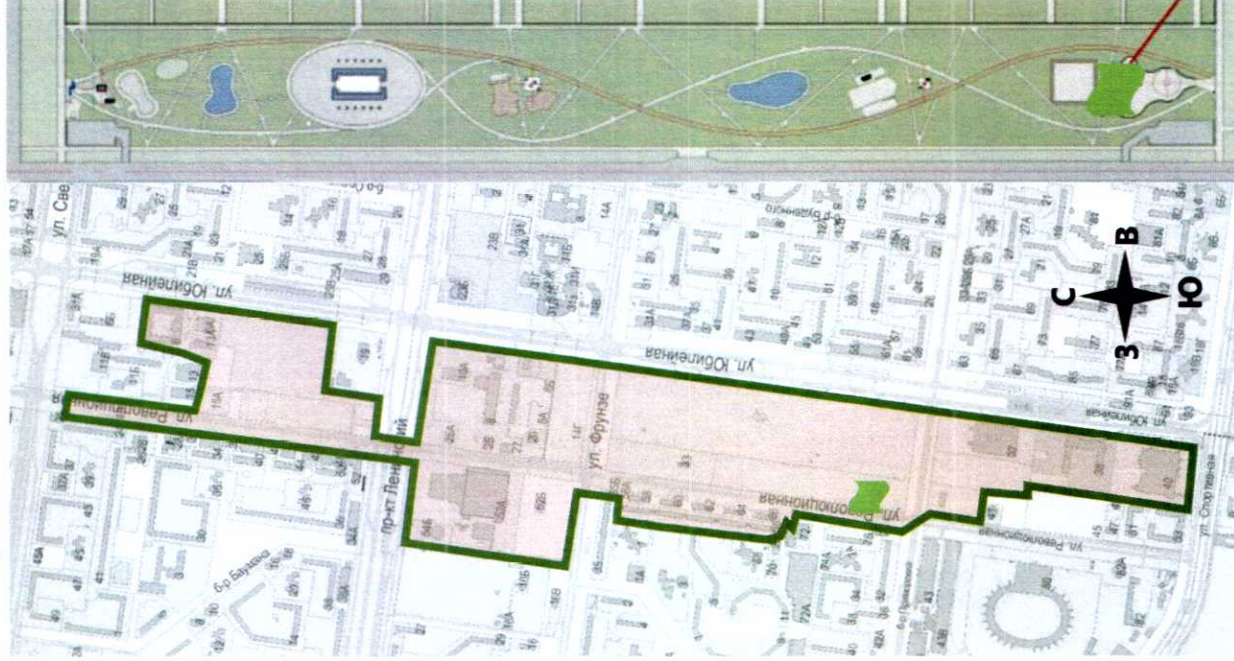


Дизайн, производство, установка уличного арт-объекта, подчеркивающего уникальную идентичность города: скульптурно-архитектурный ансамбль, посвященный первому генеральному директору АВТОВАЗа В.Н.Полякову



Усл. обозн.	Наименование	Внешний вид объекта (эскиз)	Габариты	Адрес
	Скульптурно-архитектурный ансамбль, посвященный первому генеральному директору АВТОВАЗа В.Н.Полякову		Высота скульптуры 3 м	г.Тольятти, Сквер Виктора Николаевича Полякова (ул. Революционная). Южная часть сквера, у входной группы по направлению к Приморскому бульвару

Карта с указанием расположения уличный арт-объект «Карта Автозавода»»

Сквер Виктора Николаевича Полякова (территория, ограниченная ул. Фрунзе, ул. Революционной, Приморским бульваром и Парком Победы)



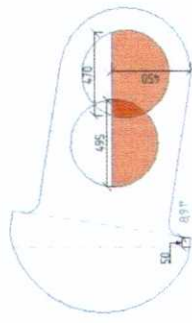
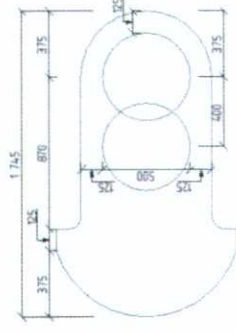
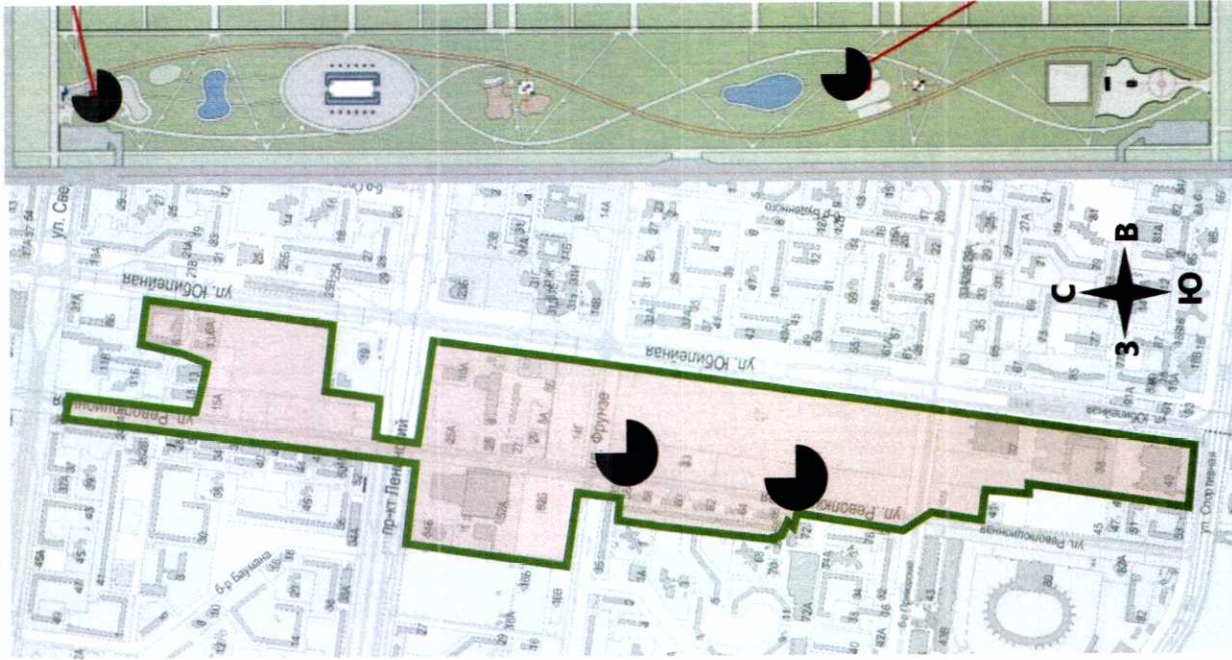
Дизайн, производство, установка уличного арт-объекта, подчеркивающего уникальную идентичность города: уличный арт-объект «Карта Автозавода»»

Усл. обозн.	Наименование	Внешний вид объекта (эскиз)	Габариты	Адрес
	Уличный арт-объект «Карта Автозавода»»		Объемная карта 3,1х1,8 м	г.Тольятти, Сквер Виктора Николаевича Полякова (ул. Революционная). Южная часть сквера, у входной группы по направлению к Приморскому бульвару





Карта с указанием расположения функционального арт-объекта "Коленвал"

Сквер Виктора Николаевича Полякова (территория, ограниченная ул. Фрунзе, ул. Революционной, Приморским бульваром и Парком Победы)

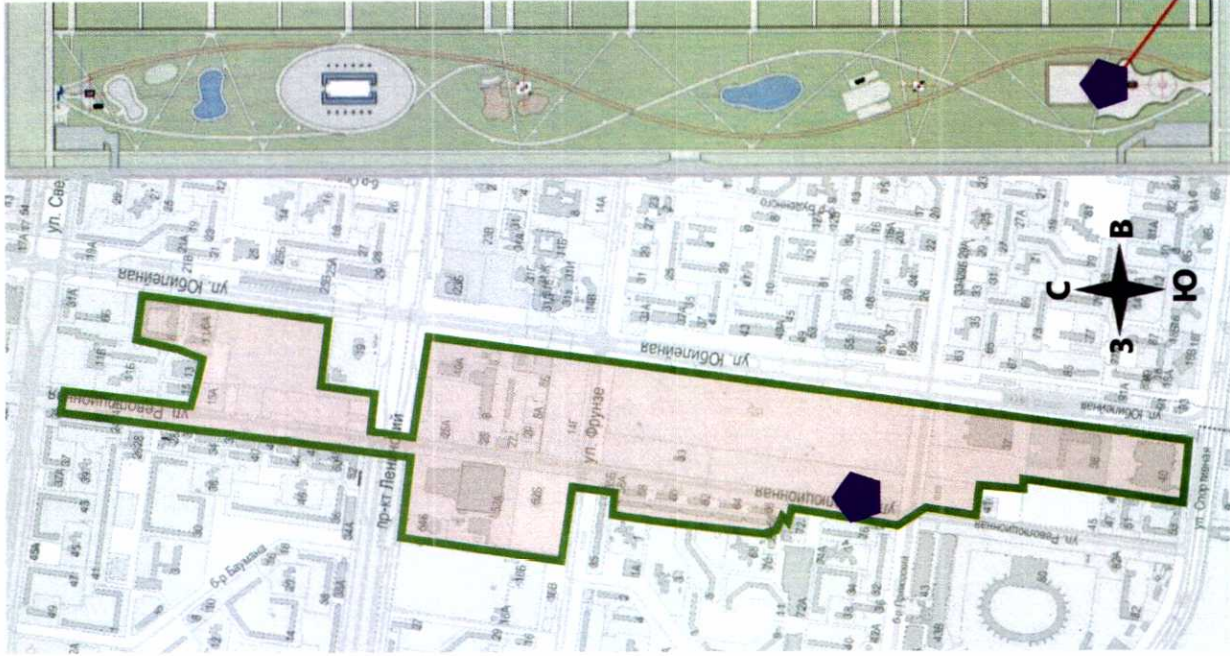


Дизайн, производство, установка круглогодичной всепогодной вандалоустойчивой малой архитектурной формы, подчеркивающей уникальную идентичность города: малая архитектурная форма «Коленвал»

Усл. обозн.	Наименование	Внешний вид объекта (эскиз)	Габариты	Кол-во, шт.	Адрес
	Малая архитектурная форма «Коленвал»		Длина 5,9 м. Ширина 1,7 м.	2	г.Тольятти, Сквер Виктора Николаевича Полякова (ул. Революционная). Южная часть сквера, у входной группы с ул.Фрунзе; г.Тольятти, Сквер Виктора Николаевича Полякова (ул. Революционная). Центральная часть сквера, у скейт-парка.




Карта с указанием расположения малых архитектурных форм – перголы для размещения арт-объекта «Карта Автозавода» с подсветкой, скамьи двухсторонней

Сквер Виктора Николаевича Полякова (территория, ограниченная ул. Фрунзе, ул. Революционной, Приморским бульваром и Парком Победы)



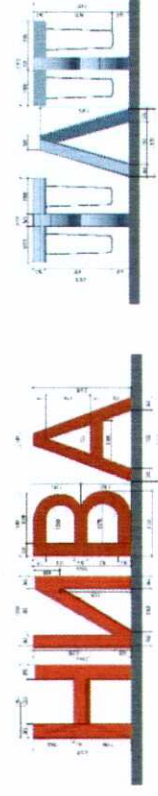

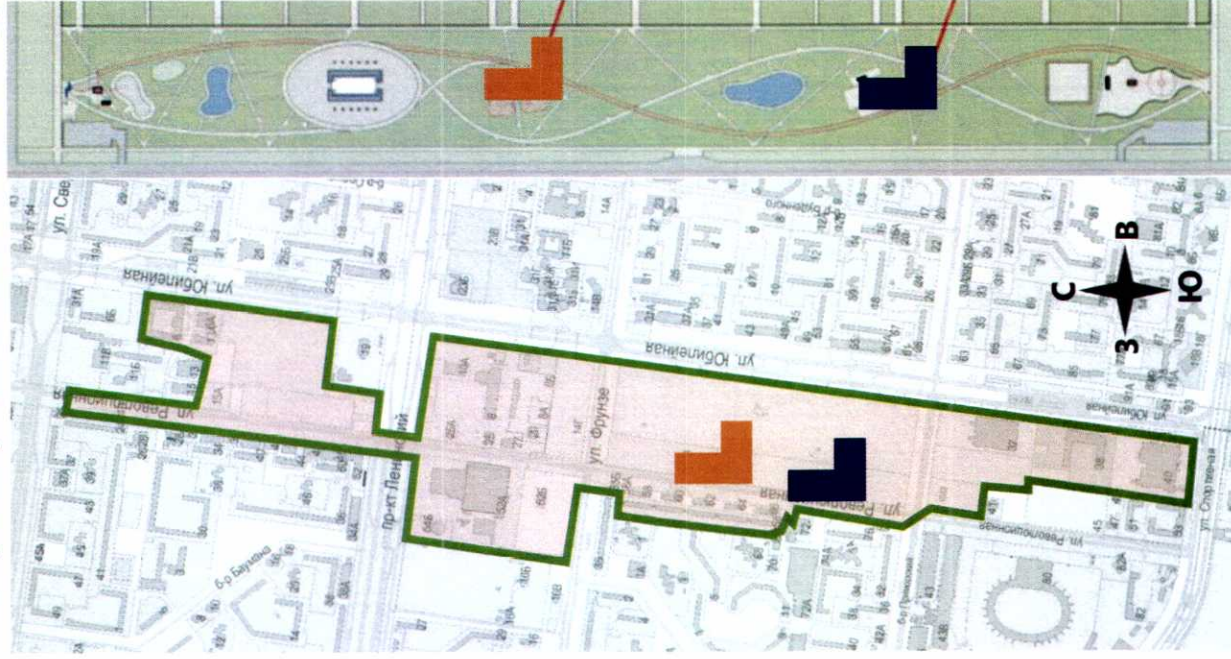
Дизайн, производство, установка круглогодичной всепогодной вандалоустойчивой малой архитектурной формы, подчеркивающей уникальную идентичность города:

- малая архитектурная форма - пергола для размещения арт-объекта «Карта автозавода» с подсветкой
- малая архитектурная форма – скамья двухсторонняя

Усл. обозн.	Наименование	Внешний вид объекта (эскиз)	Габариты	Адрес
	малая архитектурная форма - пергола для размещения арт-объекта «Карта Автозавода» с подсветкой		Длина перголы 9,75м Высота 2,65м	г.Тольятти, Сквер Виктора Николаевича Полякова (ул. Революционная) Южная часть сквера, у входной группы с Приморского бульвара.
	малая архитектурная форма - скамья двухсторонняя		Длина 2 м Глубина 0,9м	г.Тольятти, Сквер Виктора Николаевича Полякова (ул. Революционная) Южная часть сквера, у входной группы с Приморского бульвара.




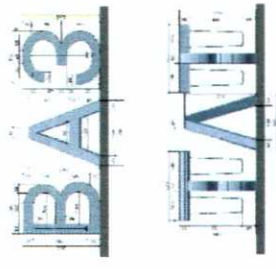
Карта с указанием расположения малых архитектурных форм – амбиграмм «ВАЗ-ТЛТ» и «НИВА-ЛАДА»»

Сквер Виктора Николаевича Полякова (территория, ограниченная ул. Фрунзе, ул. Революционной, Приморским бульваром и Парком Победы)



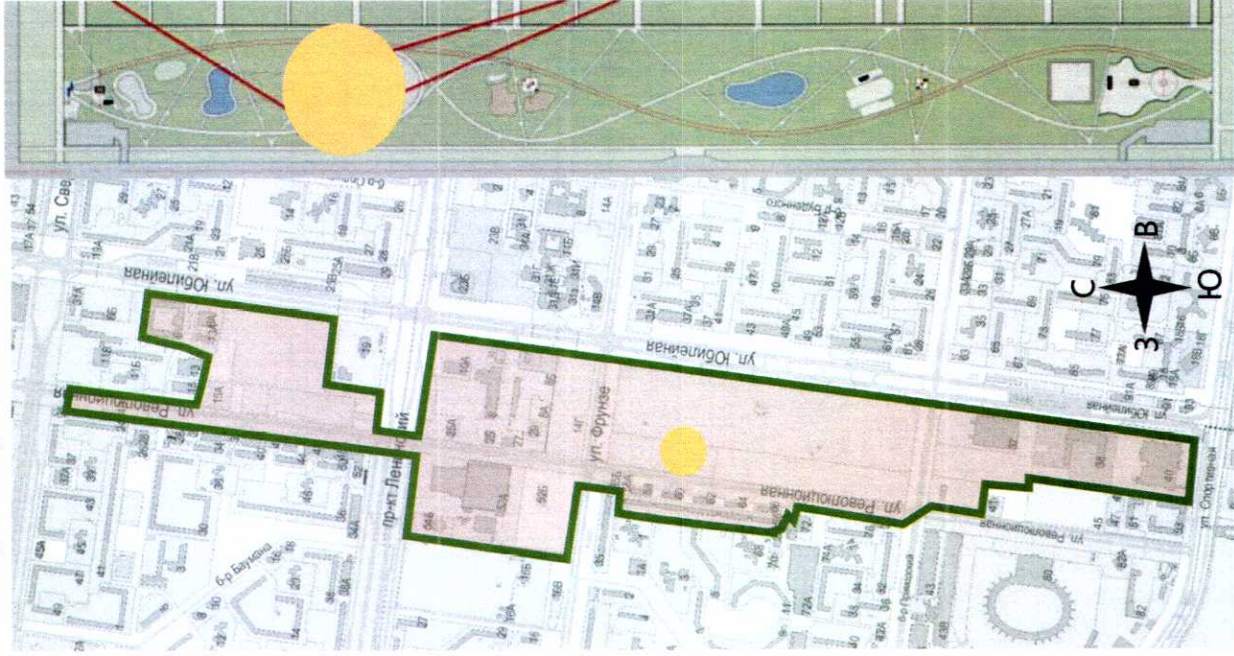
Дизайн, производство, установка круглогодичной всепогодной вандалоустойчивой малой архитектурной формы, подчеркивающей уникальную идентичность города:

- малая архитектурная форма – амбиграмма «ВАЗ-ТЛТ»;
- малая архитектурная форма – амбиграмма «НИВА-ЛАДА».



Усл. обозн.	Наименование	Внешний вид объекта (эскиз)	Габариты	Адрес
	Малая архитектурная форма - амбиграмма «НИВА-ЛАДА»		Высота элементов 2,6 м. Элемент 1 ширина 1,9x2,2 м. Элемент 2 ширина 1,9x2,2 м. Элемент 3 ширина 1,7x2,4 м. Элемент 4 ширина 2,2x2,2 м.	г.Тольятти, Сквер Виктора Николаевича Полякова (Ул. Революционная) Центральная часть сквера.
	Малая архитектурная форма - амбиграмма «ВАЗ-ТЛТ»		Элемент 1 высота 2,6 м. ширина 1,6x2,3 м. Элемент 2 высота 2,4 м. ширина 2,2x1,8 м. Элемент 3 высота 2,6 м ширина 1,8x2,3 м	г.Тольятти, Сквер Виктора Николаевича Полякова (Ул. Революционная) Центральная часть сквера.

Карта с указанием расположения уличных арт-объектов – брендированные люки «Юбилейные медали»»

Сквер Виктора Николаевича Полякова (территория, ограниченная ул. Фрунзе, ул. Революционной, Приморским бульваром и Парком Победы)


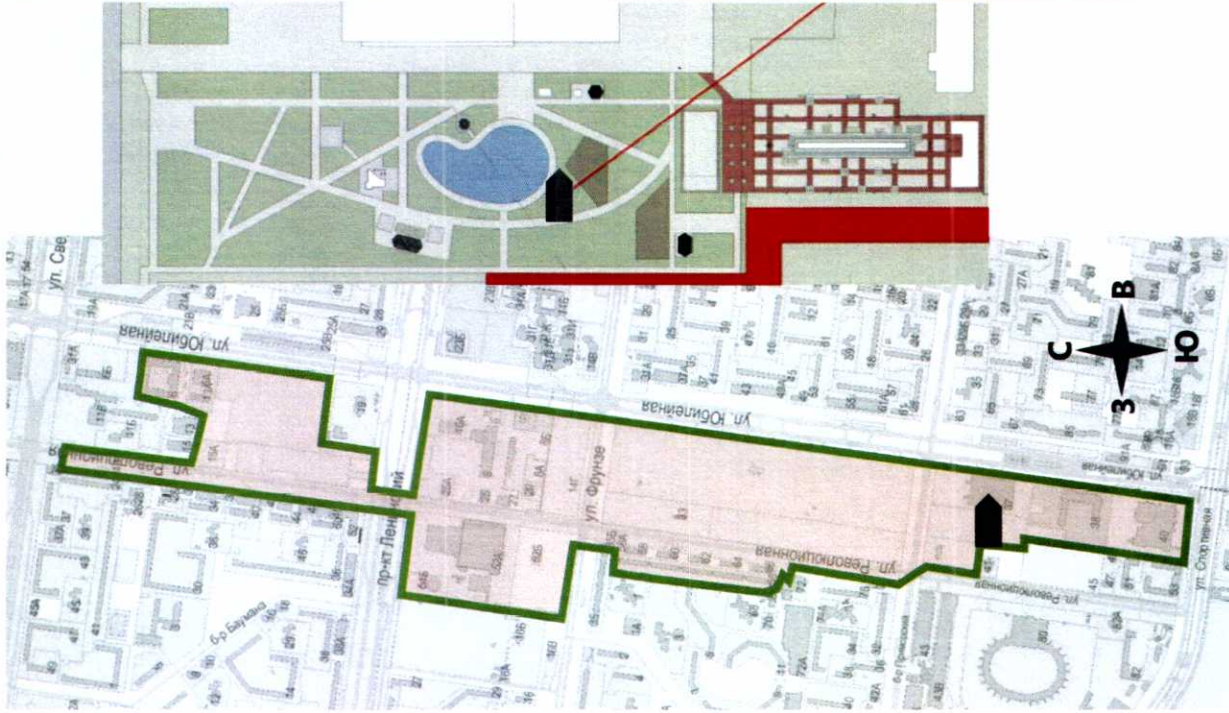


Дизайн, производство, установка уличного арт-объекта, подчеркивающего уникальную идентичность города:
уличный арт-объект - брендированные люки «Юбилейные медали»



Усл. обозн.	Наименование	Внешний вид объекта (эскиз)	Габариты	Адреса	Кол-во, шт.
	Уличный арт-объект – брендированные люки «Юбилейные медали»		Диаметр люка – 0,9 м. Размер платформы – 1x1 м.	г.Тольятти, Сквер Виктора Николаевича Полякова (ул. Революционная) Центральная часть сквера у выставочного павильона	12

Карта с указанием расположения уличных арт-объектов - флюгеров «Ветра Италии»

Итальянский сквер (территория ограниченная Приморским бульваром, ул. Революционной, ул. Юбилейной)

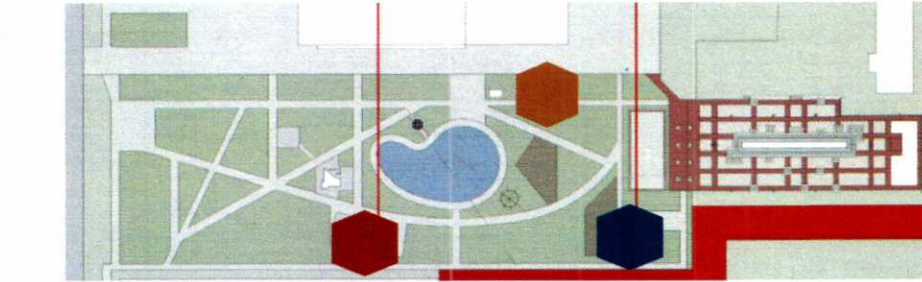
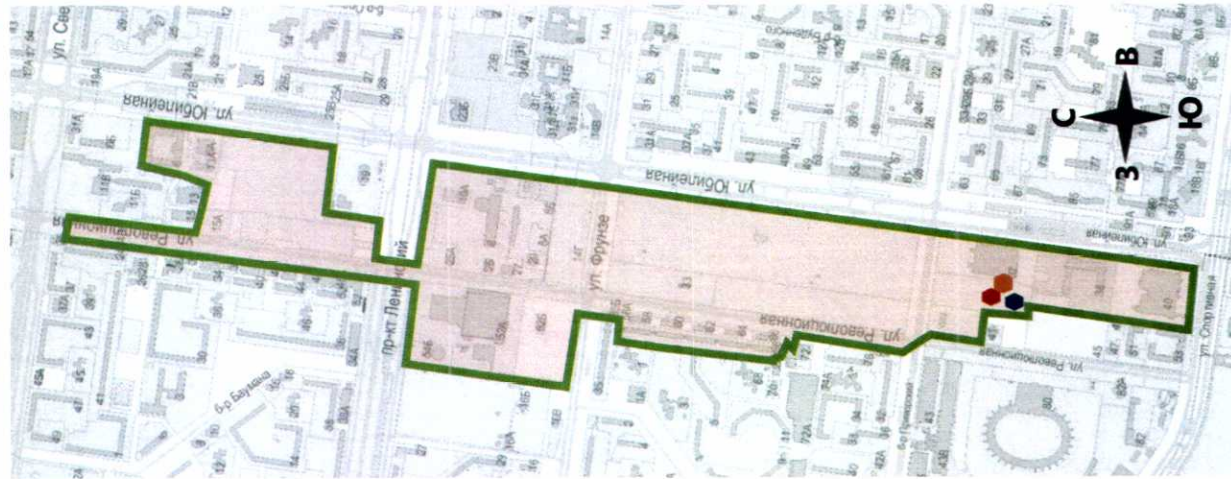


Дизайн, производство, установка уличного арт-объекта, подчеркивающего уникальную идентичность города: уличный арт-объект - флюгеры «Ветра Италии»






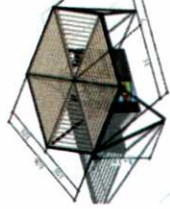
Усл. обозн.	Наименование	Внешний вид объекта (эскиз)	Габариты	Адреса	Кол-во, шт
	Уличный арт-объект - флюгеры «Ветра Италии»		Высота 4,5М	г.Тольятти, Итальянский сквер, Центральная часть сквера, у фонтана.	8

Карта с указанием расположения малых архитектурных форм – пергола, вид 1, пергола, вид 2, пергола с картой Автограда

Итальянский сквер (территория ограниченная Приморским бульваром, ул. Революционной, ул. Юбилейной)

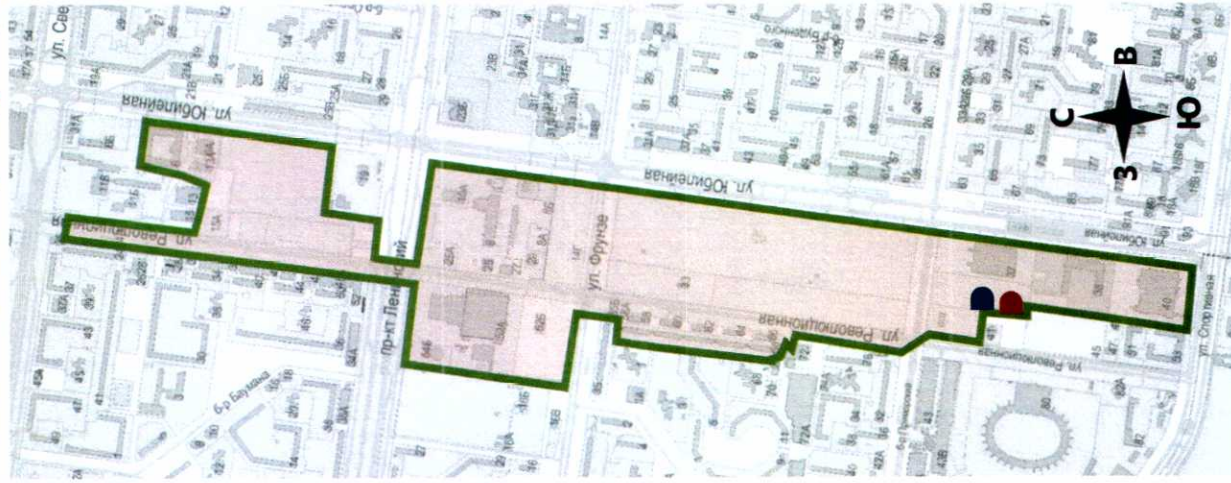


Дизайн, производство, установка круглогодичной всепогодной вандалоустойчивой малой архитектурной формы, подчеркивающей уникальную идентичность города: малые архитектурные формы - перголы

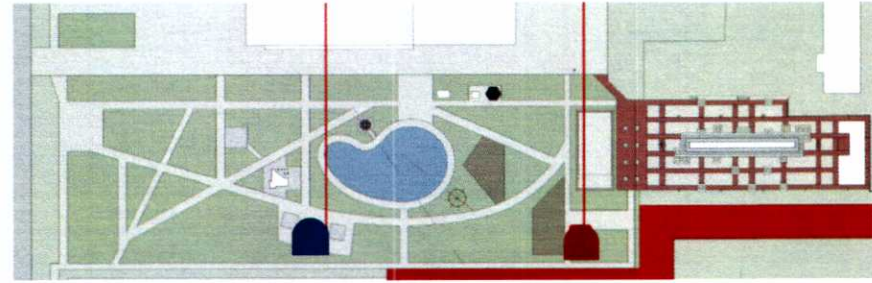
Усл. обозн.	Наименование	Внешний вид объекта (эскиз)	Габариты	Адреса
	Малая архитектурная форма – пергола, вид 1		10,5х6м	г.Тольятти, Итальянский сквер. Западная часть сквера.
	Малая архитектурная форма – пергола, вид 2		14х6м	г.Тольятти, Итальянский сквер. Западная часть сквера.
	Малая архитектурная форма – пергола, с картой Автограда		6х7м Высота и ширина карты Автограда 3х3м	г.Тольятти, Итальянский сквер. Восточная часть сквера. Западнее здания Дворца спорта «Волгарь» (г.Тольятти, Приморский бульвар, 37)





Карта с указанием расположения малых архитектурных форм – скамья, вид 1 и скамья, вид 2

Итальянский сквер (территория ограниченная Приморским бульваром, ул. Революционной, ул. Юбилейной)



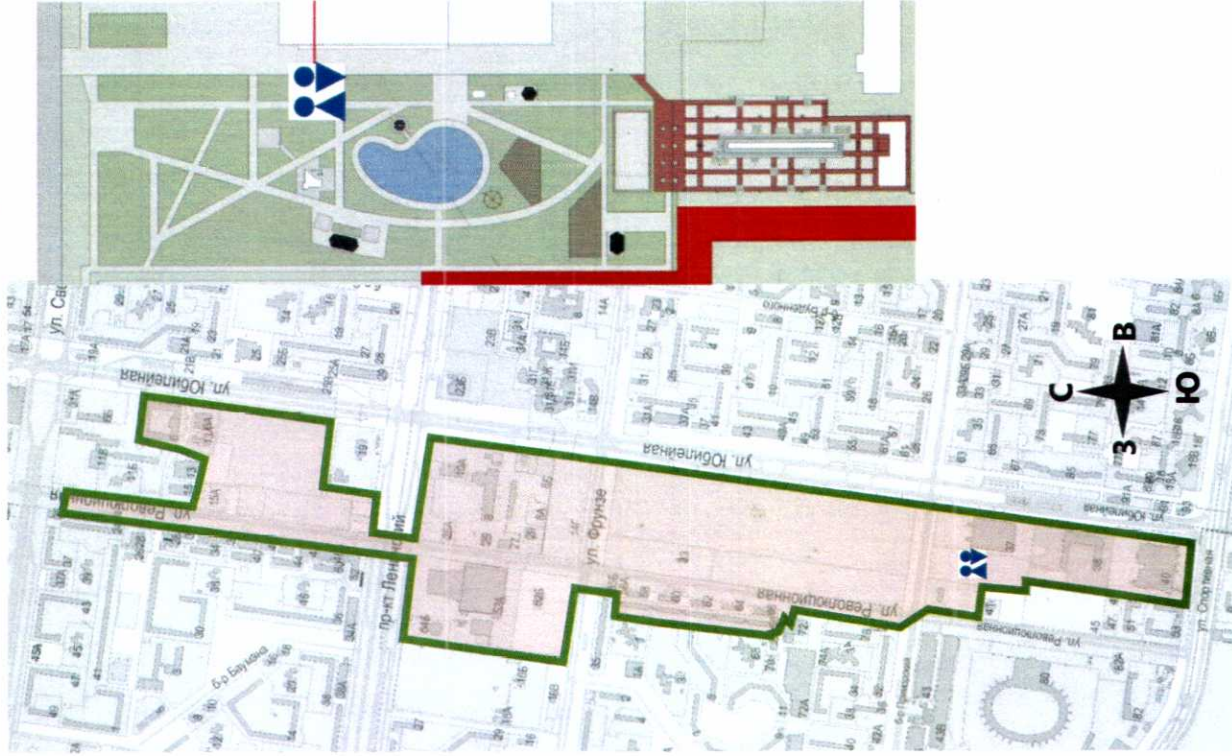
Дизайн, производство, установка круглогодичной всепогодной вандалоустойчивой малой архитектурной формы, подчеркивающей уникальную идентичность города:
малая архитектурная форма – скамья




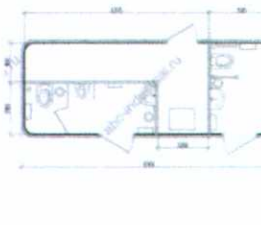
Усл. обозн.	Наименование	Внешний вид объекта (эскиз)	Габариты	Адреса	Кол-во, шт.
	малая архитектурная форма - скамья, вид 1.		Длина 1,5 м	г.Тольятти, Итальянский сквер. Западная часть сквера.	8
	малая архитектурная форма - скамья, вид 2.		Длина 2 м	г.Тольятти, Итальянский сквер. Западная часть сквера.	6

Карта с указанием расположения общественных всевозможных туалетных модулей

Итальянский сквер (территория ограничена Приморским бульваром, ул. Революционной, ул. Юбилейной)



Дизайн, производство, установка общественных всевозможных туалетных модулей (санитарных зон), пользование которыми должно осуществляться на безвозмездной основе: общественные всевозможные туалетные модули.

Усл. обозн.	Наименование	Внешний вид объекта (эскиз)	Габариты	Адреса	Кол-во, шт.
	Общественный всевозможный туалетный модуль		2,3х6,1 м	г.Тольятти,Итальянский сквер. Восточная часть сквера. Западнее здания Дворца спорта «Волгарь» (г.Тольятти, Приморский бульвар, 37)	2



Финансово-экономическое обоснование мероприятий проекта туристского кода

П.п.	Наименование объекта	Характеристики объекта	Кол-во	Укрупненный сметный расчет
1.	Навигационная стена «Линейный центр»	<p>Высота — 6,5 м, основание 0,6 × 0,6 м.</p> <ul style="list-style-type: none"> - В нижней части: схема туристского центра с маршрутами и объектами показа, карта локального пространства, информация о ближайших достопримечательностях и расстоянии до них. - Верхняя часть стены — светящийся короб с объёмной буквой «Т», выполненной в соответствии с дизайн-кодом. - Нижний блок — бетонный, отделан квадратной мелкой плиткой-мозаикой. 	8	5 760 000,00
2.	Навигационный стенд «Парк, сквер»	<p>Высота — 3,2 м, основание 0,6 × 0,6 м.</p> <ul style="list-style-type: none"> - Нижний блок — бетонный, отделан квадратной мелкой плиткой-мозаикой. - Верхняя часть содержит карту локального участка (сквера или парка) с информацией о его объектах. 	3	540 000,00
3.	«Человек города»	<p>Высота 1,12 м, ширина 0,6 м. Интерактивный элемент со звуковым модулем, активирующимся при приближении посетителя.</p>	6	990 000,00

Финансово-экономическое обоснование мероприятий проекта туристского кода

П.п.	Наименование объекта	Характеристики объекта	Кол-во	Общий сметный расчет
4.	Смотровая панорамная площадка с двумя уличными биноклями на кровле здания Культурного центра «Автоград»	Покрытие ДПК 140*25*3000 серый, тиснение секвоя /брашинг, регулируемая опора, профильная труба 40x40мм. Ограждение из профтрубы с вертикальным креплением балясин СП 118.13330.2022, высота ограждения 1300 мм. Стационарные уличные бинокли для смотровой площадки 2шт.	1	5 551 000,00
5.	Скульптурно-архитектурный ансамбль, посвященный первому генеральному директору АВТОВАЗа В.Н.Полякову	Производство скульптурного объекта, выполняется из бронзы, постамент - из гранита с включением бронзовых элементов. Установка памятника предусмотрена на существующее мощение площади. Габаритные характеристики: высота скульптуры — 3,0 м; высота постамента — 1,2 м; основание постамента — 1,7 x 1,7 м.	1	17 000 000,00
6.	Уличный арт-объект «Карта Автозавода»	Объемная карта территории автомобильного завода Габариты: длина 3,1 м, высота 1,8 м. материал - металл.	1	3 700 000,00
7.	Малая архитектурная форма «Коленвал»	Конструкция из стали с порошковой окраской и деревянных брусков (6 x 1,8 м).	2	2 600 000,00
8.	Малая архитектурная форма - амбиграмма "ВАЗ-ГЛТ"	Металлические конструкции (сталь с порошковой окраской) с деревянными брусками для сидений, максимальная высота 2645 мм, максимальная ширина 2345 мм	1	1 390 000,00
9.	Малая архитектурная форма - амбиграмма "НИВА-ЛАДА	Металлические конструкции (сталь с порошковой окраской) с деревянными брусками для сидений, максимальная высота 2645 мм, максимальная ширина 2435 мм	1	1 740 000,00
10.	Уличный арт-объект - брендированные люки "Юбилейные медали"	Материал: чугун. Диаметр люка - 0,9 м, размер платформы - 1x1 м.	12	1 440 000,00

Финансово-экономическое обоснование мероприятий проекта туристского кода

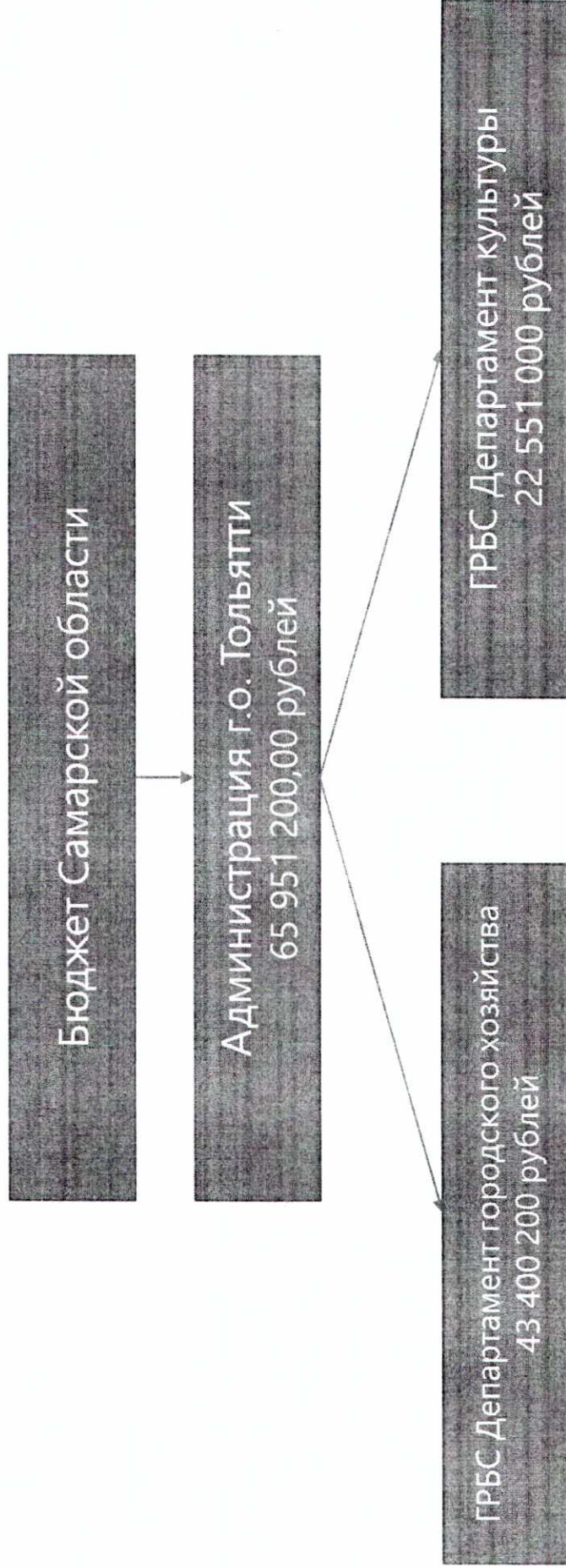
П.п.	Наименование объекта	Характеристики объекта	Кол-во	Общий сметный расчет
11.	Уличные арт-объекты - флюгеры "Ветра Италии"	Высота 4,5 м, металл, окраска.	8	960 000,00
12.	Малая архитектурная форма - скамья с мозаикой "Связь времён"	Диаметр внутреннего кольца - 2 м, сегмент лавки: длина 1 м, ширина 0,6 м, размер мозаичного блока 0,7 м x 0,7 м x 0,2 м	1	1 500 200,00
13.	Малая архитектурная форма - пергола, вид 1	Размер 10,5х6м. Конструкция выполнена из устойчивого металлического каркаса; верх отделан деревянной рейкой и монолитным поликарбонатом	1	850 000,00
14.	Малая архитектурная форма - пергола, вид 2	Размер 14х6м. Конструкция выполнена из устойчивого металлического каркаса; верх отделан деревянной рейкой и монолитным поликарбонатом	1	1 450 000,00
15.	Малая архитектурная форма - пергола для размещения арт-объекта «Карта Автозавода» с подсветкой	Конструкция состоит из трёх секций размером 3,25 x 3,0 м, высотой 2,65 м каждая. Общая длина перголы — 9,75 м. Материалы: металлический каркас, деревянная рейка, монолитный поликарбонат	1	1 600 000,00
16.	Малая архитектурная форма - пергола с картой Автограда	Размер 6х7м. Материалы: металлический каркас, деревянная рейка, монолитный поликарбонат Высота и ширина карты 3х3м	1	900 000,00
17.	Малая архитектурная форма - скамья двухсторонняя	Длина 2м. Материал: дерево и металл	2	460 000,00
18.	Малая архитектурная форма - скамья, вид 1	Длина 1,5м. Материал: дерево и металл	8	1 040 000,00
19.	Малая архитектурная форма - скамья, вид 2	Длина 2м. Материал: дерево и металл	6	1 080 000,00
20.	Общественные всепогодные туалетные модули	Туалетный модуль «Манчестер» (2,3 x 6,1 м) — отделка композитными панелями с подсветкой металлической надписи.	2	15 400 000,00

Принципиальная схема финансирования проекта

Источники финансирования мероприятий проекта:

иные межбюджетные трансферты из областного бюджета Самарской области бюджету городского округа Тольятти на реализацию проектов по развитию общественной территории муниципальной образования, в том числе мероприятий (результатов) по обустройству туристского центра города на территории муниципального образования в соответствии с туристским кодом центра города, утвержденным постановлением Правительства Самарской области от 22.04.2015 № 206.

Схема финансирования проекта



Реализация мероприятий, в соответствии с перечнем, за исключением следующих мероприятий:

- Скulptурно-архитектурный ансамбль, посвященный первому генеральному директору АВТОВАЗа В.Н.Полякову
- Смотровая панорамная площадка с двумя личными биноклями на кровле здания Культурного центра "Автоград"

Реализация следующих мероприятий:

- Скulptурно-архитектурный ансамбль, посвященный первому генеральному директору АВТОВАЗа В.Н.Полякову
- Смотровая панорамная площадка с двумя личными биноклями на кровле здания Культурного центра "Автоград"

Ожидаемые экономические и социальные эффекты от реализации проекта

Согласно экспертным оценкам, комплексная реализация мероприятий проекта окажет положительное влияние на показатели туристической отрасли и развитие города в целом.

Основные экономические и социальные эффекты связаны с улучшением городской инфраструктуры, развитием инвестиционных проектов в области туризма и гостеприимства, расширения предпринимательской деятельности.

Ожидаемое увеличение показателей:

Увеличение налоговых поступлений в бюджеты всех уровней:

Рост поступлений от НДФЛ за счет создания новых рабочих мест. На территории реализации мероприятий проекта на 18% увеличится загрузка средств размещения, в гостиницах будет создано не менее 15 новых рабочих мест; Рост поступлений от туристического налога - на 2,78 млн. за счет увеличения туристического потока на территории туристского центра города Тольятти на 18%.

Совокупный бюджетный эффект для городского округа Тольятти составит 2,9 млн. рублей;

Рост поступлений от НДС, налога на прибыль, налога на недвижимость и УСН за счет дополнительной выручки бизнеса и роста арендных ставок. За счет реализации проекта в среднесрочной перспективе ожидается рост выручки организаций на 36 млн. рублей и рост арендных ставок на коммерческую недвижимость в границах туристского центра на 15%.

Повышение уровня удовлетворенности качеством городской среды. За счет наличия навигации, арт-объектов, доступных туалетов, обзорной площадки на территории туристского центра, что повысит удовлетворенность туристов и жителей, а также вероятность повторного визита туристов.

Увеличение инвестиционной привлекательности и предпринимательской деятельности.