



## АДМИНИСТРАЦИЯ ГОРОДСКОГО ОКРУГА ТОЛЬЯТТИ

### ПОСТАНОВЛЕНИЕ

*21.02.2019* № *449-п/1*

г. Тольятти, Самарской области



Об установлении  
публичного сервитута сроком на 5 (пять) лет  
в отношении южной части земельного участка  
с кадастровым номером 63:09:0102151:27,  
с местоположением: Российская Федерация,  
Самарская обл., г. Тольятти, р-н Автозаводский,  
ул. Полякова, участок № 4, д. 30

Рассмотрев коллективное обращение от жителей многоквартирных жилых домов Жилого комплекса «Южный бульвар» об отсутствии проезда от жилого комплекса «Южный бульвар» до улицы Полякова, по инициативе главы городского округа Тольятти в целях обеспечения прохода и проезда местного населения к землям общего пользования через земельный участок с кадастровым номером 63:09:0102151:27, являющийся общедолевой собственностью собственников помещений в многоквартирных жилых домах, имеющим адрес: Самарская область, г. Тольятти, р-н Автозаводский, ул. Полякова, участок № 4, д. 30, учитывая проект планировки и межевания территории микрорайона «Калина» в Автозаводском районе г.Тольятти, утвержденный постановлением администрации городского округа Тольятти от 19.01.2018 г. № 126-п/1, на основании ст. 23 Земельного кодекса РФ, ст. 13 Правил землепользования и застройки городского округа Тольятти, утвержденных решением Думы городского округа Тольятти от 24.12.2008 г.



№ 1059, в соответствии с Уставом городского округа Тольятти, администрация городского округа Тольятти ПОСТАНОВЛЯЕТ:

1. Установить бесплатный публичный сервитут на южную часть земельного участка, площадью 1374 кв.м., с кадастровым номером 63:09:0102151:27, с местоположением: Самарская область, г. Тольятти, р-н Автозаводский, ул. Полякова, участок № 4, д. 30, в границах указанных в схеме расположения земельного участка на кадастровом плане территории (Приложение), для прохода и проезда сроком на 5 (пять) лет.

2. Департаменту по управлению муниципальным имуществом администрации городского округа Тольятти (Сорокина И.О.) зарегистрировать публичный сервитут в соответствии с действующим законодательством РФ в органе, осуществляющем государственную регистрацию прав на недвижимое имущество и сделок с ним.

3. Направить копию решения правообладателю земельного участка.

4. Организационному управлению администрации городского округа Тольятти опубликовать настоящее постановление в средствах массовой информации.

5. Контроль за исполнением настоящего постановления возложить на заместителя главы городского округа Захарова О.В.

Глава городского округа



*С.А.Анташев*  
С.А.Анташев



*Принято решение*  
 к постановлению  
 (наименование документа об утверждении, включая  
*администрации Самарской*  
 наименования органов государственной власти или  
*г.о. Тольятти*  
 органов местного самоуправления, принявших

решение об утверждении схемы или подписавших  
 соглашение о перераспределении земельных  
 участков)

от 21.02.2019 N 449-п/1

СХЕМА РАСПОЛОЖЕНИЯ ЗЕМЕЛЬНОГО УЧАСТКА  
 ИЛИ ЗЕМЕЛЬНЫХ УЧАСТКОВ  
 НА КАДАСТРОВом ПЛАНЕ ТЕРРИТОРИИ

Условный номер земельного участка: -		
Площадь сервитута земельного участка 2096 кв.м.		
Обозначение характерных точек границ	Координаты, м	
	X	Y
1	2	3
1	425985,54	1318837,19
2	425998,91	1318740,84
3	426003,34	1318709,44
4	426013,95	1318710,87
5	426004,14	1318780,89
6	425999,13	1318815,79
7	425999,08	1318816,70
8	425997,69	1318826,63
9	425997,69	1318826,61
10	425996,49	1318835,18
11	425996,05	1318838,70
1	425985,54	1318837,19
12	426384,14	1318885,62
13	426386,24	1318872,36
14	426387,91	1318869,67
15	426389,01	1318864,78
16	426401,63	1318776,14
17	426401,69	1318776,24
18	426401,61	1318774,98
19	426403,43	1318763,44
20	426406,44	1318763,85
21	426409,09	1318764,21
22	426389,63	1318895,09
23	426384,67	1318894,39
24	426384,87	1318891,77
25	426385,05	1318890,09
26	426384,82	1318887,96
27	426384,23	1318885,71
12	426384,14	1318885,62

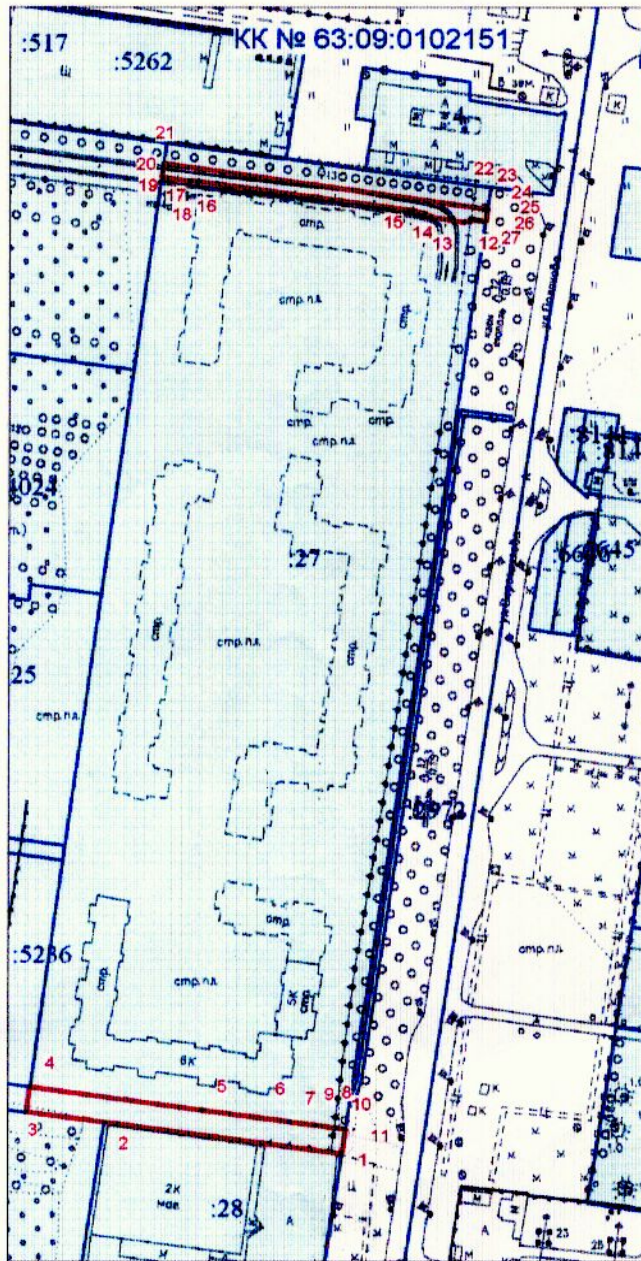
Система координат:  
 МСК-63

Масштаб 1:3000


Российская Федерация, Самарская обл., г. Тольятти, р-н Автозаводский,  
 ул. Полякова, дома 24,26,28,30


Фамилия И.О.	Подпись	Дата	СХЕМА РАСПОЛОЖЕНИЯ ЗЕМЕЛЬНОГО УЧАСТКА ИЛИ ЗЕМЕЛЬНЫХ УЧАСТКОВ НА КАДАСТРОВом ПЛАНЕ ТЕРРИТОРИИ (для установления сервитута)		
Директор	Керасирова Т.И.		Масштаб	Лист	Листов
Нач. отдела	Дамер А.В.		1:3000	1	1
Разработал	Артемов Н.В.		МБУ "АиГ" Свид. СРО от 01.03.2012 № 0021.01-2009-6323052141-И-008		





### Условные обозначения

 - граница предполагаемого, согласно утвержденным проекту планировки и проекту межевания территории мкр. "Калина", публичного сервитута части земельного участка с кадастровым номером 63:09:0102151:27  
Проектная площадь 2096 кв.м.

 - учтенные земельные участки

:27 - кадастровые номера учтенных земельных участков

• 1 - обозначение характерных точек границ

KK № 63:09:0102151 - кадастровый номер кадастрового квартала

 - границы кадастрового квартала