

**Внесение изменений в проект планировки территории и проект  
межевания территории для размещения линейного объекта ул.  
Калмыцкая от Автозаводского шоссе до ул. Васильевская,  
утвержденные постановлением администрации г.о. Тольятти №  
254-п/1 от 06.02.2019, в части, а именно 1 этап строительства ул.  
Калмыцкая от ул. Новозаводская до ул. Васильевская**

**Том III**

**Проект межевания территории**

**Основная часть**

**Текстовая часть**

**Графическая часть**

Директор

С.С. Фролов

## Состав проекта межевания территории

№ п/п	Наименование	Масштаб
	<b>Основная часть</b>	
	Текстовая часть:	
3	Том 3. Проект межевания территории. Основная часть	
	Графическая часть:	
3.1	Чертеж межевания территории	1:1000
	<b>Материалы по обоснованию</b>	
	Пояснительная записка:	
4	Том 4. Материалы по обоснованию проекта межевания территории	
	Графическая часть:	
4.1	Чертеж с отображением границ существующих земельных участков, границ зон с особыми условиями использования территорий и местоположения существующих объектов капитального строительства	1:1 000

## Содержание

1. Перечень образуемых земельных участков.....	4
2. Перечень и сведения о площади образуемых земельных и существующих участков, которые будут отнесены к территориям общего пользования или имуществу общего пользования, в том числе в отношении которых предполагаются резервирование и (или) изъятие для государственных или муниципальных нужд .....	6
3. Сведения об отнесении земельных участков к определенной категории земель или сведения о необходимости перевода земельных участков из состава земель одной категории в другую .....	7
4. Вид разрешенного использования земельных участков в соответствии с проектом планировки территории.....	7
5. Сведения о частях зарегистрированных земельных участков в пределах устанавливаемой зоны размещения линейного объекта .....	8
6. Перечень координат характерных точек образуемых земельных участков .....	9
7. Сведения о границах территории, применительно к которой осуществляется подготовка проекта межевания, содержащие перечень координат характерных точек таких границ в системе координат, используемой для ведения Единого государственного реестра недвижимости .....	19
8. Вид разрешенного использования образуемых земельных участков, предназначенных для размещения линейных объектов и объектов капитального строительства, проектируемых в составе линейного объекта, а также существующих земельных участков, занятых линейными объектами и объектами капитального строительства, входящими в состав линейных объектов, в соответствии с проектом планировки территории.....	21

1. Перечень образуемых земельных участков

Таблица 1-1. Перечень образуемых земельных участков

Условный №	Условные номера образуемых земельных участков, частей земельных участков	Номера характерных точек образуемых земельных участков, частей земельных участков	Кадастровые номера земельных участков, из которых образуются земельные участки	Вид использования земельного участка в соответствии со сведениями, содержащимися в Едином государственном реестре	Площадь образуемых земельных участков, частей земельных участков	Способы образования земельных участков	Сведения об отнесении (не отнесении) образуемых земельных участков к территории общего пользования (вид разрешенного использования образуемого земельного участка)	Целевое назначение лесов, вид (виды) разрешенного использования лесного участка, количественные и качественные характеристики лесного участка, сведения о нахождении лесного участка в границах особо защитных участков лесов	Условные номера образуемых земельных участков, кадастровые номера или иные ранее присвоенные государственные учетные номера существующих земельных участков, в отношении которых предполагаются их резервирование и (или) изъятие для государственных или муниципальных нужд	Перечень кадастровых номеров существующих земельных участков, на которых линейный объект может быть размещен на условиях сервитута, публичного сервитута, их адреса или описание местоположения, перечень и адреса, расположенных на таких земельных участках объектов	Сведения об отнесении образуемого земельного участка к определенной категории земель
1.	:3У1	1-87	-	-	90115	Образование из земель, государственная собственность на которые не разграничена	Улично-дорожная сеть (код ВРИ 12.0.1)	-	-	-	Земли населённых пунктов
2.	:3У2	1-16	63:09:0000000:7829	-	4945	Образование земельных участков путем раздела	Улично-дорожная сеть (код ВРИ 12.0.1)	-	:3У2	-	Земли населённых пунктов
3.	:3У3	1-509	63:09:0000000:7829		262759	Образование земельных участков путем раздела					Земли населённых пунктов

4.	:3У4	1-125	63:09:0000000:7829		4422	Образование земельных участков путем раздела					Земли населённых пунктов
5.	:3У5	1-4	-	-	24	Образование из земель, государственная собственность на которые не разграничена	Улично-дорожная сеть (код ВРИ 12.0.1)	-	-	-	Земли населённых пунктов
6.	:3У6	1-51	-	-	21820	Образование из земель, государственная собственность на которые не разграничена	Улично-дорожная сеть (код ВРИ 12.0.1)	-	-	-	Земли населённых пунктов
7.	63:09:0302053:13/ ЧЗУ1	1-6			737					63:09:0302053:13	
8.	63:09:0303069:5/ЧЗУ2	1-7			366					63:09:0303069:5	

**2. Перечень и сведения о площади образуемых земельных и существующих участков, которые будут отнесены к территориям общего пользования или имуществу общего пользования, в том числе в отношении которых предполагаются резервирование и (или) изъятие для государственных или муниципальных нужд**

В целях обеспечения возможности осуществления дорожного строительства для ряда образуемых и существующих сохраняемых земельных участков, находящихся в частной собственности и включенных Проектом планировки территории в пределы зоны размещения линейного объекта, Проектом межевания территории предусматривается резервирование и изъятие для муниципальных нужд согласно п. 2 ст. 49 Земельного кодекса Российской Федерации (далее – ЗК РФ).

Изъятие может быть осуществлено с возмещением в денежной форме по рыночной стоимости изымаемого имущества в порядке п. 1 ст. 56.8 ЗК РФ либо посредством обмена на земельный участок, находящийся в муниципальной собственности в порядке, определенном п. 2 ст. 39.21 ЗК РФ.

Решение о способе возмещения затрат собственника изымаемых земельных участков определяется в соглашении об изъятии недвижимости для муниципальных нужд, составляемом в порядке, определенном ст. 56.9 ЗК РФ.

Перечень таких участков представлен в таблицах 1-2 и 1-3.

Таблица 1-2. Перечень образуемых земельных участков, в отношении которых предполагаются резервирование и изъятие для муниципальных нужд

№	Условный/ кадастровый номер земельного участка, подлежащего изъятию	Площадь земельных участков, частей земельных участков, подлежащих изъятию кв. м
1.	:ЗУ2	4 945

Таблица 1-3. Перечень существующих сохраняемых земельных участков, в отношении которых предполагаются резервирование и изъятие для муниципальных нужд

№	Условный/ кадастровый номер земельного участка, подлежащего изъятию	Площадь земельных участков, частей земельных участков, подлежащих изъятию кв. м
2.	63:09:0302053:2525	4 488
3.	63:09:0302053:2545	2 456
4.	63:09:0302053:2527	8 280

**3. Сведения об отнесении земельных участков к определенной категории земель или сведения о необходимости перевода земельных участков из состава земель одной категории в другую**

В целях обеспечения возможности осуществления дорожного строительства для одного из земельных участков, находящихся в муниципальной собственности, Проектом межевания территории предусматривается изменение категории земель при сохранении зарегистрированных границ, представлено в таблице 1-4.

Таблица 1-4. Перечень земельных участков, предусмотренных к изменению категории земель

№	Кадастровый номер земельного участка	Категория земель земельного участка в соответствие со сведениями, содержащимися в ЕГРН	Планируемая категория земель земельного участка	Площадь земельного участка, кв.м
1	63:09:0303069:783	Земли промышленности, энергетики, транспорта, связи, радиовещания, телевидения, информатики, земли для обеспечения космической деятельности, земли обороны, безопасности и земли иного специального назначения	Земли населённых пунктов	8651

**4. Вид разрешенного использования земельных участков в соответствии с проектом планировки территории**

Проектом межевания территории в отношении всех образуемых земельных участков предусмотрен вид разрешенного использования «улично-дорожная сеть» (код ВРИ 12.0.1).

В целях обеспечения возможности осуществления дорожного строительства для ряда существующих сохраняемых земельных участков, находящихся в муниципальной собственности, Проектом межевания территории предусматривается изменение вида разрешенного использования при сохранении зарегистрированных границ. Перечень таких участков представлен в таблице 1-5.

Таблица 1-5. Перечень существующих сохраняемых земельных участков с изменяемым видом разрешенного использования

№	Кадастровый номер земельного участка	Вид разрешенного использования земельного участка в соответствии со сведениями, содержащимися в ЕГРН	Планируемый вид разрешенного использования земельного участка	Площадь земельного участка, кв.м
1.	63:09:0302053:2525	Для дальнейшей эксплуатации зданий и сооружений завода	Улично-дорожная сеть (код ВРИ 12.0.1)	4 488
2.	63:09:0302053:2197	Для дальнейшей эксплуатации зданий и сооружений завода	Улично-дорожная сеть (код ВРИ 12.0.1)	4 752
3.	63:09:0302053:2198	Для дальнейшей эксплуатации зданий и сооружений завода	Улично-дорожная сеть (код ВРИ 12.0.1)	210
4.	63:09:0302053:2165	Для дальнейшей эксплуатации зданий и сооружений завода	Улично-дорожная сеть (код ВРИ 12.0.1)	640
5.	63:09:0302053:2166	Для дальнейшей эксплуатации зданий и сооружений завода	Улично-дорожная сеть (код ВРИ 12.0.1)	319
6.	63:09:0302053:2527	Для дальнейшей эксплуатации зданий и сооружений завода	Улично-дорожная сеть (код ВРИ 12.0.1)	8 280
7.	63:09:0302053:2545	Для дальнейшей эксплуатации зданий и сооружений завода	Улично-дорожная сеть (код ВРИ 12.0.1)	2 456
8.	63:09:0302053:2238	Для дальнейшей эксплуатации зданий и сооружений завода	Улично-дорожная сеть (код ВРИ 12.0.1)	342
9.	63:09:0302053:2199	Для дальнейшей эксплуатации зданий и сооружений завода	Улично-дорожная сеть (код ВРИ 12.0.1)	1 005
10.	63:09:0302053:2157	Для дальнейшей эксплуатации зданий и сооружений завода	Улично-дорожная сеть (код ВРИ 12.0.1)	2 684
11.	63:09:0302053:2078	Для дальнейшей эксплуатации зданий и сооружений завода	Улично-дорожная сеть (код ВРИ 12.0.1)	9 642

#### **5. Сведения о частях зарегистрированных земельных участков в пределах устанавливаемой зоны размещения линейного объекта**

В целях обеспечения возможности осуществления дорожного строительства и эксплуатации линейного объекта транспортной инфраструктуры в отношении частей ряда



земельных участков Проектом межевания территории планируется установление публичного сервитута. Сведения об образуемых частях зарегистрированных земельных участков в пределах устанавливаемой зоны размещения линейного объекта, на которых предусматривается установление публичного сервитута, представлены в таблице 1-6.

Таблица 1-6 – Сведения об образуемых частях зарегистрированных земельных участков для установления публичного сервитута

Условный № части на чертеже	Кадастровый номер участка	Площадь образуемой части участка, кв. м
63:09:0302053:13/ЧЗУ1	63:09:0302053:13	737
63:09:0303069:5/ЧЗУ2	63:09:0303069:5	366

Перечень координат характерных точек границ частей зарегистрированных земельных участков в пределах устанавливаемой зоны размещения линейного объекта:

N	X	Y
63:09:0302053:13/ЧЗУ1		
1	425453,53	1330467,00
2	425447,53	1330467,86
3	425436,00	1330498,96
4	425414,13	1330502,36
5	425408,00	1330522,57
6	425435,82	1330518,44

63:09:0303069:5/ЧЗУ2		
1	425423,11	1330533,47
2	425427,87	1330532,82
3	425431,61	1330532,30
4	425435,82	1330518,44
5	425426,14	1330519,85
6	425408,00	1330522,57
7	425403,83	1330536,29

## 6. Перечень координат характерных точек образуемых земельных участков

N	X	Y
:ЗУ1		
1	426674,13	1327737,40
2	426666,21	1327735,35
3	426634,55	1327858,19
4	426603,89	1327930,97
5	426580,32	1328024,57
6	426507,45	1328287,31
7	426507,45	1328287,31
8	426521,21	1328293,99
9	426519,82	1328298,47
10	426505,99	1328291,90
11	426347,13	1328792,88
12	1329045.62	426260.30
13	1329091.65	426244.49

14	426246,66	1329093,42
15	426241,45	1329099,65
16	426240,46	1329098,84
17	426213,14	1329139,94
18	426180,70	1329177,18
19	426143,70	1329209,89
20	426102,78	1329237,52
21	426059,53	1329258,78
22	426014,67	1329276,37
23	425982,59	1329287,71
24	425982,47	1329287,75
25	425983,37	1329288,56
26	425977,85	1329293,95
27	425974,17	1329290,68
28	425930,60	1329308,29

29	425887,95	1329329,44
30	425857,49	1329349,05
31	425829,14	1329371,10
32	425802,73	1329395,68
33	425778,61	1329422,50
34	425756,96	1329451,35
35	425737,95	1329482,02
36	425721,74	1329514,24
37	425708,44	1329547,81
38	425723,60	1329553,22
39	425731,80	1329556,15
40	425733,97	1329543,73
41	425747,00	1329519,75
42	425768,57	1329495,49
43	425783,82	1329480,72
44	425784,12	1329480,43
45	425786,06	1329478,71
46	425812,32	1329456,93
47	425838,52	1329437,35
48	425936,26	1329386,50
49	425944,82	1329357,15
50	426042,07	1329309,10
51	426043,08	1329308,61
52	426152,57	1329253,04
53	426193,68	1329232,18
54	426200,15	1329214,13
55	426217,05	1329167,04
56	426222,91	1329164,97
57	426229,37	1329166,90
58	426236,32	1329168,97
59	426240,38	1329170,18
60	426252,56	1329154,09
61	426262,47	1329139,60
62	426271,55	1329125,19
63	426280,65	1329108,98
64	426291,24	1329087,03
65	426298,47	1329070,40
66	426307,06	1329048,96
67	426313,78	1329030,28
68	426319,35	1329012,99
69	426333,96	1328966,88
70	426600,53	1328125,98
71	426661,14	1327915,22
72	426652,49	1327907,30
73	426647,91	1327905,53
74	426643,51	1327907,20

75	426641,29	1327909,18
76	426646,91	1327882,32
77	426649,22	1327892,10
78	426651,96	1327897,82
79	426656,38	1327904,34
80	426662,52	1327909,72
81	426689,25	1327805,96
82	426672,55	1327800,79
83	426655,83	1327795,30
84	426605,30	1327976,58
85	426607,03	1327981,49
86	426612,12	1327980,11
87	426610,51	1327974,97
:3Y2		
1	425348,34	1330719,18
2	425353,64	1330720,86
3	425369,47	1330725,28
4	425372,80	1330726,33
5	425382,13	1330695,54
6	425376,29	1330693,77
7	425378,33	1330687,07
8	425384,16	1330688,84
9	425431,60	1330532,36
10	425427,93	1330532,86
11	425423,18	1330533,52
12	425403,81	1330536,36
13	425359,85	1330681,25
14	425363,20	1330682,26
15	425361,17	1330688,96
16	425357,82	1330687,94
:3Y3		
1	425408,19	1330609,58
2	425384,16	1330688,84
3	425378,33	1330687,07
4	425376,29	1330693,77
5	425382,13	1330695,54
6	425372,80	1330726,33
7	425398,07	1330734,35
8	425455,27	1330752,49
9	425483,87	1330761,56
10	425521,94	1330773,64
11	425598,09	1330797,76
12	425636,15	1330809,84
13	425678,65	1330823,43
14	425684,45	1330834,70
15	425690,25	1330845,98

16	425700,47	1330868,36
17	425705,89	1330878,60
18	425711,30	1330888,82
19	425723,29	1330909,71
20	425739,59	1330932,77
21	425757,39	1330952,50
22	425780,45	1330971,90
23	425803,25	1330987,61
24	425816,99	1330995,15
25	425830,73	1331002,70
26	425850,56	1331011,26
27	425886,88	1331023,00
28	425923,20	1331034,72
29	425897,20	1331117,88
30	426027,30	1331159,01
31	426157,41	1331200,13
32	426254,27	1331230,67
33	426351,13	1331261,21
34	426388,32	1331143,60
35	426425,50	1331025,99
36	426230,67	1330964,81
37	426133,26	1330934,22
38	426035,84	1330903,63
39	426040,32	1330889,20
40	426024,32	1330886,17
41	426008,32	1330883,15
42	425890,62	1330845,03
43	425772,93	1330806,92
44	425779,97	1330784,02
45	425787,01	1330761,11
46	425804,84	1330704,80
47	425822,67	1330648,49
48	425790,58	1330637,87
49	425770,67	1330630,98
50	425700,91	1330607,99
51	425703,77	1330598,15
52	425724,47	1330567,60
53	425743,41	1330546,85
54	425762,37	1330526,10
55	425796,59	1330497,45
56	425833,46	1330475,10
57	426001,55	1330450,27
58	425999,19	1330440,23
59	425850,81	1330461,24
60	425830,51	1330467,10
61	425810,22	1330472,96

62	425790,71	1330481,22
63	425627,74	1330505,36
64	425514,14	1330520,83
65	425431,60	1330532,36
66	425408,19	1330609,58
67	425415,47	1330608,87
68	425416,10	1330616,57
69	425408,96	1330617,31
70	425430,69	1330672,87
71	425440,93	1330676,07
72	425437,50	1330686,42
73	425427,47	1330683,11
74	425458,47	1330684,94
75	425468,89	1330688,02
76	425465,72	1330698,92
77	425455,63	1330695,79
78	425405,71	1330669,19
79	425408,81	1330658,77
80	425419,23	1330661,85
81	425416,04	1330672,20
82	425432,65	1330583,00
83	425435,12	1330572,50
84	425445,70	1330575,09
85	425443,14	1330585,86
86	425463,52	1330564,69
87	425474,09	1330567,58
88	425470,99	1330577,99
89	425460,70	1330575,06
90	425488,46	1330585,72
91	425491,79	1330574,67
92	425502,75	1330578,21
93	425499,36	1330589,31
94	425543,48	1330594,61
95	425543,96	1330600,17
96	425539,38	1330600,33
97	425538,74	1330594,83
98	425510,94	1330597,36
99	425517,96	1330596,60
100	425518,86	1330603,42
101	425511,64	1330604,53
102	425492,33	1330524,86
103	425492,40	1330524,87
104	425492,47	1330524,89
105	425492,53	1330524,90
106	425492,60	1330524,92
107	425492,66	1330524,94

108	425492,73	1330524,97
109	425492,79	1330525,00
110	425492,85	1330525,04
111	425492,91	1330525,08
112	425492,96	1330525,12
113	425493,01	1330525,16
114	425493,06	1330525,21
115	425493,10	1330525,26
116	425493,14	1330525,31
117	425493,19	1330525,37
118	425493,22	1330525,43
119	425493,25	1330525,49
120	425493,28	1330525,55
121	425493,30	1330525,62
122	425493,33	1330525,69
123	425493,34	1330525,75
124	425493,35	1330525,82
125	425493,36	1330525,89
126	425493,36	1330525,96
127	425493,36	1330526,03
128	425493,36	1330526,09
129	425493,35	1330526,16
130	425493,33	1330526,23
131	425493,31	1330526,29
132	425493,29	1330526,36
133	425493,27	1330526,42
134	425493,24	1330526,48
135	425493,20	1330526,54
136	425493,16	1330526,59
137	425493,12	1330526,65
138	425493,08	1330526,70
139	425493,03	1330526,75
140	425492,99	1330526,80
141	425492,93	1330526,84
142	425492,87	1330526,88
143	425492,82	1330526,92
144	425492,75	1330526,95
145	425492,69	1330526,97
146	425492,63	1330527,01
147	425492,56	1330527,03
148	425492,49	1330527,04
149	425492,43	1330527,05
150	425492,36	1330527,06
151	425492,29	1330527,07
152	425492,22	1330527,07
153	425492,15	1330527,06

154	425492,09	1330527,05
155	425492,02	1330527,04
156	425491,95	1330527,02
157	425491,89	1330527,00
158	425491,83	1330526,98
159	425491,76	1330526,95
160	425491,71	1330526,91
161	425491,65	1330526,87
162	425491,59	1330526,83
163	425491,54	1330526,80
164	425491,48	1330526,75
165	425491,44	1330526,70
166	425491,40	1330526,64
167	425491,36	1330526,59
168	425491,32	1330526,53
169	425491,29	1330526,47
170	425491,25	1330526,41
171	425491,23	1330526,34
172	425491,21	1330526,28
173	425491,19	1330526,22
174	425491,18	1330526,15
175	425491,17	1330526,09
176	425491,16	1330526,02
177	425491,16	1330525,95
178	425491,17	1330525,88
179	425491,18	1330525,81
180	425491,19	1330525,75
181	425491,20	1330525,67
182	425491,22	1330525,60
183	425491,25	1330525,54
184	425491,28	1330525,48
185	425491,31	1330525,42
186	425491,35	1330525,36
187	425491,38	1330525,31
188	425491,42	1330525,26
189	425491,47	1330525,21
190	425491,52	1330525,16
191	425491,57	1330525,11
192	425491,63	1330525,07
193	425491,69	1330525,03
194	425491,75	1330525,00
195	425491,80	1330524,97
196	425491,86	1330524,94
197	425491,93	1330524,91
198	425491,99	1330524,90
199	425492,06	1330524,88

200	425492,13	1330524,87
201	425492,20	1330524,87
202	425492,26	1330524,87
203	425459,21	1330530,03
204	425459,28	1330531,88
205	425454,93	1330532,70
206	425454,59	1330531,11
207	425599,39	1330509,48
208	425599,45	1330509,48
209	425599,52	1330509,48
210	425599,59	1330509,49
211	425599,66	1330509,51
212	425599,72	1330509,51
213	425599,79	1330509,53
214	425599,85	1330509,56
215	425599,91	1330509,59
216	425599,97	1330509,62
217	425600,03	1330509,66
218	425600,10	1330509,69
219	425600,15	1330509,73
220	425600,20	1330509,78
221	425600,25	1330509,83
222	425600,29	1330509,88
223	425600,33	1330509,93
224	425600,37	1330509,99
225	425600,41	1330510,05
226	425600,44	1330510,11
227	425600,47	1330510,16
228	425600,49	1330510,23
229	425600,51	1330510,30
230	425600,52	1330510,36
231	425600,54	1330510,43
232	425600,55	1330510,50
233	425600,55	1330510,57
234	425600,55	1330510,64
235	425600,54	1330510,70
236	425600,54	1330510,77
237	425600,52	1330510,84
238	425600,50	1330510,90
239	425600,48	1330510,97
240	425600,45	1330511,03
241	425600,42	1330511,10
242	425600,39	1330511,16
243	425600,35	1330511,21
244	425600,31	1330511,27
245	425600,27	1330511,32

246	425600,22	1330511,37
247	425600,17	1330511,41
248	425600,11	1330511,45
249	425600,06	1330511,50
250	425600,01	1330511,54
251	425599,94	1330511,57
252	425599,88	1330511,59
253	425599,82	1330511,62
254	425599,75	1330511,64
255	425599,68	1330511,66
256	425599,62	1330511,67
257	425599,55	1330511,68
258	425599,48	1330511,68
259	425599,41	1330511,68
260	425599,34	1330511,68
261	425599,28	1330511,67
262	425599,21	1330511,66
263	425599,14	1330511,64
264	425599,08	1330511,61
265	425599,02	1330511,59
266	425598,95	1330511,57
267	425598,90	1330511,53
268	425598,83	1330511,49
269	425598,77	1330511,45
270	425598,72	1330511,41
271	425598,67	1330511,36
272	425598,63	1330511,32
273	425598,59	1330511,26
274	425598,55	1330511,21
275	425598,50	1330511,15
276	425598,47	1330511,09
277	425598,44	1330511,03
278	425598,42	1330510,96
279	425598,40	1330510,90
280	425598,38	1330510,83
281	425598,36	1330510,76
282	425598,35	1330510,70
283	425598,35	1330510,63
284	425598,35	1330510,56
285	425598,36	1330510,49
286	425598,36	1330510,42
287	425598,37	1330510,36
288	425598,39	1330510,29
289	425598,41	1330510,22
290	425598,44	1330510,16
291	425598,47	1330510,10

292	425598,49	1330510,04
293	425598,53	1330509,98
294	425598,57	1330509,93
295	425598,61	1330509,88
296	425598,66	1330509,82
297	425598,71	1330509,77
298	425598,76	1330509,73
299	425598,81	1330509,69
300	425598,87	1330509,65
301	425598,93	1330509,62
302	425598,99	1330509,58
303	425599,05	1330509,55
304	425599,12	1330509,53
305	425599,18	1330509,52
306	425599,25	1330509,50
307	425599,32	1330509,49
308	425563,32	1330514,65
309	425563,38	1330514,65
310	425563,44	1330514,65
311	425563,50	1330514,66
312	425563,57	1330514,66
313	425563,63	1330514,68
314	425563,69	1330514,70
315	425563,74	1330514,72
316	425563,80	1330514,75
317	425563,85	1330514,78
318	425563,91	1330514,80
319	425563,96	1330514,84
320	425564,01	1330514,88
321	425564,06	1330514,92
322	425564,10	1330514,96
323	425564,14	1330515,01
324	425564,18	1330515,06
325	425564,22	1330515,11
326	425564,25	1330515,17
327	425564,27	1330515,21
328	425564,31	1330515,27
329	425564,33	1330515,33
330	425564,34	1330515,39
331	425564,36	1330515,45
332	425564,36	1330515,51
333	425564,37	1330515,57
334	425564,38	1330515,64
335	425564,38	1330515,70
336	425564,37	1330515,76
337	425564,36	1330515,82

338	425564,35	1330515,88
339	425564,33	1330515,94
340	425564,32	1330516,00
341	425564,29	1330516,06
342	425564,26	1330516,12
343	425564,23	1330516,17
344	425564,19	1330516,23
345	425564,15	1330516,27
346	425564,11	1330516,32
347	425564,08	1330516,36
348	425564,03	1330516,40
349	425563,98	1330516,44
350	425563,93	1330516,48
351	425563,88	1330516,52
352	425563,82	1330516,55
353	425563,76	1330516,57
354	425563,71	1330516,59
355	425563,65	1330516,61
356	425563,59	1330516,62
357	425563,52	1330516,64
358	425563,46	1330516,65
359	425563,40	1330516,65
360	425563,34	1330516,65
361	425563,28	1330516,64
362	425563,21	1330516,63
363	425563,15	1330516,63
364	425563,09	1330516,61
365	425563,04	1330516,59
366	425562,98	1330516,57
367	425562,92	1330516,54
368	425562,87	1330516,51
369	425562,82	1330516,48
370	425562,77	1330516,44
371	425562,72	1330516,40
372	425562,67	1330516,36
373	425562,63	1330516,31
374	425562,59	1330516,27
375	425562,55	1330516,21
376	425562,52	1330516,16
377	425562,49	1330516,11
378	425562,46	1330516,06
379	425562,43	1330516,00
380	425562,41	1330515,94
381	425562,40	1330515,88
382	425562,39	1330515,82
383	425562,38	1330515,76

384	425562,38	1330515,70
385	425562,37	1330515,63
386	425562,38	1330515,57
387	425562,38	1330515,51
388	425562,40	1330515,45
389	425562,41	1330515,39
390	425562,43	1330515,33
391	425562,45	1330515,26
392	425562,47	1330515,21
393	425562,50	1330515,15
394	425562,54	1330515,10
395	425562,58	1330515,05
396	425562,62	1330515,00
397	425562,66	1330514,96
398	425562,69	1330514,92
399	425562,74	1330514,88
400	425562,79	1330514,84
401	425562,85	1330514,80
402	425562,90	1330514,77
403	425562,96	1330514,74
404	425563,01	1330514,72
405	425563,07	1330514,70
406	425563,13	1330514,68
407	425563,20	1330514,66
408	425563,26	1330514,65
409	425528,43	1330519,47
410	425528,50	1330519,46
411	425528,57	1330519,47
412	425528,64	1330519,49
413	425528,70	1330519,50
414	425528,77	1330519,52
415	425528,83	1330519,54
416	425528,89	1330519,57
417	425528,95	1330519,60
418	425529,01	1330519,64
419	425529,07	1330519,68
420	425529,12	1330519,72
421	425529,18	1330519,76
422	425529,23	1330519,81
423	425529,27	1330519,86
424	425529,31	1330519,91
425	425529,35	1330519,97
426	425529,38	1330520,03
427	425529,41	1330520,09
428	425529,45	1330520,15
429	425529,47	1330520,22

430	425529,49	1330520,29
431	425529,50	1330520,35
432	425529,51	1330520,42
433	425529,53	1330520,49
434	425529,53	1330520,56
435	425529,53	1330520,63
436	425529,52	1330520,69
437	425529,51	1330520,76
438	425529,50	1330520,83
439	425529,48	1330520,89
440	425529,46	1330520,96
441	425529,43	1330521,02
442	425529,40	1330521,08
443	425529,36	1330521,14
444	425529,33	1330521,19
445	425529,29	1330521,25
446	425529,25	1330521,30
447	425529,20	1330521,35
448	425529,15	1330521,40
449	425529,09	1330521,44
450	425529,03	1330521,48
451	425528,98	1330521,52
452	425528,91	1330521,55
453	425528,86	1330521,57
454	425528,80	1330521,61
455	425528,73	1330521,63
456	425528,66	1330521,64
457	425528,60	1330521,65
458	425528,53	1330521,66
459	425528,46	1330521,67
460	425528,39	1330521,67
461	425528,32	1330521,66
462	425528,26	1330521,65
463	425528,19	1330521,64
464	425528,12	1330521,62
465	425528,06	1330521,60
466	425528,00	1330521,58
467	425527,92	1330521,55
468	425527,87	1330521,51
469	425527,81	1330521,47
470	425527,75	1330521,43
471	425527,70	1330521,40
472	425527,65	1330521,35
473	425527,61	1330521,30
474	425527,57	1330521,24
475	425527,52	1330521,19

476	425527,48	1330521,13
477	425527,45	1330521,07
478	425527,42	1330521,01
479	425527,40	1330520,94
480	425527,38	1330520,88
481	425527,35	1330520,82
482	425527,34	1330520,75
483	425527,33	1330520,69
484	425527,33	1330520,62
485	425527,33	1330520,55
486	425527,33	1330520,48
487	425527,34	1330520,41
488	425527,35	1330520,35
489	425527,37	1330520,27
490	425527,39	1330520,20
491	425527,42	1330520,14
492	425527,44	1330520,08
493	425527,47	1330520,02
494	425527,51	1330519,96
495	425527,55	1330519,91
496	425527,59	1330519,86
497	425527,64	1330519,81
498	425527,68	1330519,76
499	425527,73	1330519,71
500	425527,79	1330519,67
501	425527,85	1330519,63
502	425527,91	1330519,60
503	425527,97	1330519,57
504	425528,03	1330519,54
505	425528,10	1330519,51
506	425528,16	1330519,50
507	425528,23	1330519,48
508	425528,30	1330519,47
509	425528,37	1330519,47
:3Y4		
1	425375,74	1330570,30
2	425345,00	1330668,34
3	425330,80	1330713,61
4	425348,34	1330719,18
5	425357,82	1330687,94
6	425361,17	1330688,96
7	425363,20	1330682,26
8	425359,85	1330681,25
9	425403,81	1330536,36
10	425401,00	1330536,78
11	425405,35	1330523,03

12	425395,86	1330524,45
13	425391,50	1330538,17
14	425374,07	1330540,73
15	425322,18	1330548,82
16	425320,97	1330553,43
17	425354,14	1330563,65
18	425358,60	1330557,46
19	425367,69	1330564,15
20	425365,48	1330567,14
21	425365,18	1330542,78
22	425365,59	1330546,87
23	425360,86	1330547,60
24	425360,15	1330543,72
25	425330,67	1330549,32
26	425330,74	1330549,31
27	425330,81	1330549,31
28	425330,87	1330549,31
29	425330,94	1330549,31
30	425331,01	1330549,31
31	425331,08	1330549,33
32	425331,14	1330549,34
33	425331,22	1330549,36
34	425331,28	1330549,39
35	425331,34	1330549,41
36	425331,40	1330549,44
37	425331,46	1330549,48
38	425331,52	1330549,52
39	425331,57	1330549,56
40	425331,62	1330549,61
41	425331,67	1330549,66
42	425331,71	1330549,70
43	425331,76	1330549,75
44	425331,80	1330549,81
45	425331,83	1330549,87
46	425331,86	1330549,93
47	425331,89	1330549,99
48	425331,91	1330550,06
49	425331,94	1330550,13
50	425331,95	1330550,19
51	425331,96	1330550,26
52	425331,97	1330550,33
53	425331,97	1330550,40
54	425331,98	1330550,47
55	425331,97	1330550,53
56	425331,96	1330550,60
57	425331,94	1330550,67



58	425331,92	1330550,73
59	425331,91	1330550,80
60	425331,88	1330550,86
61	425331,85	1330550,92
62	425331,81	1330550,98
63	425331,77	1330551,03
64	425331,73	1330551,09
65	425331,69	1330551,15
66	425331,65	1330551,20
67	425331,60	1330551,24
68	425331,54	1330551,28
69	425331,48	1330551,32
70	425331,43	1330551,36
71	425331,36	1330551,39
72	425331,30	1330551,42
73	425331,24	1330551,45
74	425331,17	1330551,47
75	425331,10	1330551,48
76	425331,04	1330551,49
77	425330,97	1330551,51
78	425330,90	1330551,51
79	425330,83	1330551,51
80	425330,76	1330551,50
81	425330,70	1330551,49
82	425330,63	1330551,49
83	425330,56	1330551,47
84	425330,50	1330551,44
85	425330,44	1330551,42
86	425330,37	1330551,39
87	425330,32	1330551,35
88	425330,26	1330551,32
89	425330,20	1330551,28
90	425330,15	1330551,24
91	425330,10	1330551,19
92	425330,05	1330551,14
93	425330,01	1330551,08
94	425329,97	1330551,03
95	425329,93	1330550,97
96	425329,90	1330550,92
97	425329,87	1330550,86
98	425329,84	1330550,79
99	425329,82	1330550,73
100	425329,80	1330550,66
101	425329,79	1330550,59
102	425329,78	1330550,53
103	425329,77	1330550,46

104	425329,77	1330550,39
105	425329,78	1330550,32
106	425329,79	1330550,25
107	425329,80	1330550,19
108	425329,82	1330550,12
109	425329,83	1330550,05
110	425329,86	1330549,99
111	425329,89	1330549,92
112	425329,92	1330549,86
113	425329,96	1330549,80
114	425330,00	1330549,75
115	425330,03	1330549,70
116	425330,08	1330549,65
117	425330,13	1330549,60
118	425330,18	1330549,56
119	425330,24	1330549,52
120	425330,30	1330549,47
121	425330,36	1330549,44
122	425330,42	1330549,41
123	425330,48	1330549,38
124	425330,54	1330549,36
125	425330,60	1330549,34
:3Y5		
1	425367,86	1330724,83
2	425369,64	1330734,90
3	425372,80	1330726,33
4	425369,47	1330725,28
:3Y6		
1	425353,64	1330720,86
2	425348,34	1330719,18
3	425338,68	1330742,20
4	425325,75	1330763,42
5	425309,81	1330782,48
6	425291,21	1330798,95
7	425270,36	1330812,48
8	425247,74	1330822,75
9	425223,84	1330829,54
10	425199,19	1330832,70
11	425104,47	1330835,73
12	425082,41	1330836,97
13	425060,59	1330840,72
14	425039,36	1330846,93
15	425018,98	1330855,53
16	424999,72	1330866,39
17	424981,82	1330879,39
18	424965,52	1330894,34

19	424951,03	1330911,05
20	424731,92	1331188,42
21	424703,60	1331193,45
22	424753,98	1331229,36
23	424752,80	1331203,09
24	424971,12	1330926,73
25	424983,74	1330912,15
26	424997,94	1330899,12
27	425013,54	1330887,80
28	425030,33	1330878,34
29	425048,10	1330870,87
30	425066,60	1330865,48
31	425085,60	1330862,25
32	425104,85	1330861,22
33	425200,26	1330858,16
34	425214,62	1330856,88
35	425228,83	1330854,53

36	425242,83	1330851,11
37	425256,54	1330846,66
38	425269,87	1330841,19
39	425282,75	1330834,74
40	425295,01	1330827,41
41	425306,89	1330819,04
42	425317,96	1330809,92
43	425328,32	1330799,99
44	425337,90	1330789,33
45	425346,67	1330777,98
46	425354,56	1330766,00
47	425361,53	1330753,47
48	425363,92	1330748,30
49	425362,78	1330746,27
50	425358,09	1330732,05
51	425357,08	1330721,83

**7. Сведения о границах территории, применительно к которой осуществляется подготовка проекта межевания, содержащие перечень координат характерных точек таких границ в системе координат, используемой для ведения Единого государственного реестра недвижимости**

N	X	Y
1	426764,32	1327630,12
2	426677,38	1327603,10
3	426659,71	1327659,98
4	426685,43	1327668,13
5	426692,04	1327680,77
6	426674,13	1327737,40
7	426666,21	1327735,35
8	426634,55	1327858,19
9	426603,89	1327930,97
10	426580,32	1328024,57
11	426507,45	1328287,31
12	426347,13	1328792,88
13	426260,30	1329045,62
14	426244,49	1329091,65
15	426246,66	1329093,42
16	426241,45	1329099,65
17	426240,46	1329098,84
18	426213,14	1329139,94
19	426180,70	1329177,18
20	426143,70	1329209,89
21	426102,78	1329237,52
22	426059,53	1329258,78
23	426014,67	1329276,37
24	425982,59	1329287,71
25	425982,47	1329287,75
26	425983,37	1329288,56
27	425977,85	1329293,95
28	425974,17	1329290,68
29	425930,60	1329308,29
30	425887,95	1329329,44
31	425857,49	1329349,05
32	425829,14	1329371,10
33	425802,73	1329395,68
34	425778,61	1329422,50
35	425756,96	1329451,35
36	425737,95	1329482,02
37	425721,74	1329514,24
38	425708,44	1329547,81
39	425723,61	1329553,23
40	425720,59	1329562,32

41	425586,28	1329984,76
42	425577,91	1329982,25
43	425551,77	1330065,26
44	425414,13	1330502,36
45	425410,93	1330502,86
46	425400,89	1330504,44
47	425399,54	1330508,67
48	425399,78	1330510,33
49	425400,15	1330510,78
50	425395,81	1330524,39
51	425391,50	1330538,17
52	425385,53	1330539,05
53	425375,74	1330570,31
54	425364,56	1330605,95
55	425345,85	1330643,11
56	425324,01	1330678,46
57	425299,17	1330711,76
58	425271,52	1330742,77
59	425241,27	1330771,25
60	425208,65	1330796,98
61	425173,91	1330819,77
62	425146,75	1330834,38
63	425104,47	1330835,73
64	425082,41	1330836,97
65	425060,59	1330840,72
66	425039,36	1330846,93
67	425018,98	1330855,53
68	424999,72	1330866,39
69	424981,82	1330879,39
70	424965,52	1330894,34
71	424951,03	1330911,05
72	424903,56	1330971,15
73	424867,90	1331003,42
74	424828,37	1331048,42
75	424726,26	1331178,99
76	424713,03	1331175,15
77	424687,73	1331211,15
78	424742,10	1331249,35
79	424767,40	1331213,35
80	424764,39	1331201,14
81	424768,82	1331189,44

82	424859,85	1331073,03
83	424896,36	1331031,47
84	424937,38	1330994,34
85	424982,38	1330962,13
86	425030,75	1330935,28
87	425154,69	1330875,45
88	425184,71	1330858,66
89	425200,26	1330858,16
90	425214,62	1330856,88
91	425228,83	1330854,53
92	425242,83	1330851,11
93	425256,54	1330846,66
94	425269,87	1330841,19
95	425282,75	1330834,74
96	425295,01	1330827,41
97	425306,89	1330819,04
98	425317,96	1330809,92
99	425328,32	1330799,99
100	425337,90	1330789,33
101	425346,67	1330777,98
102	425354,56	1330766,00
103	425361,53	1330753,47
104	425367,56	1330740,46
105	425372,80	1330726,33
106	425382,13	1330695,54
107	425384,16	1330688,84
108	425415,69	1330584,82
109	425422,78	1330565,14
110	425433,13	1330532,14
111	425434,92	1330531,89
112	425437,48	1330518,20
113	425603,16	1329989,79
114	425598,00	1329988,21
115	425599,11	1329983,73
116	425600,00	1329980,09
117	425600,31	1329978,87
118	425719,32	1329599,26
119	425724,45	1329583,29
120	425736,83	1329551,29
121	425750,07	1329519,68
122	425779,26	1329487,67
123	425783,82	1329480,72
124	425784,12	1329480,43
125	425786,06	1329478,71
126	425812,32	1329456,93

127	425838,52	1329437,35
128	425936,26	1329386,50
129	425943,84	1329381,86
130	426036,53	1329330,54
131	426083,91	1329316,69
132	426100,43	1329315,90
133	426127,45	1329318,97
134	426163,99	1329328,36
135	426175,78	1329331,39
136	426187,39	1329297,41
137	426193,38	1329287,52
138	426216,48	1329234,23
139	426212,46	1329235,47
140	426216,16	1329224,21
141	426217,79	1329228,34
142	426233,34	1329178,42
143	426238,03	1329172,91
144	426240,38	1329170,18
145	426252,56	1329154,09
146	426262,47	1329139,60
147	426271,55	1329125,19
148	426280,65	1329108,98
149	426291,24	1329087,03
150	426298,47	1329070,40
151	426307,06	1329048,96
152	426313,78	1329030,28
153	426319,35	1329012,99
154	426333,96	1328966,88
155	426600,53	1328125,98
156	426661,14	1327915,22
157	426662,52	1327909,72
158	426689,25	1327805,96
159	426696,98	1327776,25
160	426699,32	1327767,21
161	426796,62	1327709,03
162	426798,49	1327709,68
163	426799,27	1327707,45
164	426816,29	1327697,26
165	426801,41	1327692,59
166	426791,93	1327689,62
167	426759,63	1327679,51
168	426771,75	1327639,60
169	426762,79	1327636,79














**8. Вид разрешенного использования образуемых земельных участков, предназначенных для размещения линейных объектов и объектов капитального строительства, проектируемых в составе линейного объекта, а также существующих земельных участков, занятых линейными объектами и объектами капитального строительства, входящими в состав линейных объектов, в соответствии с проектом планировки территории**

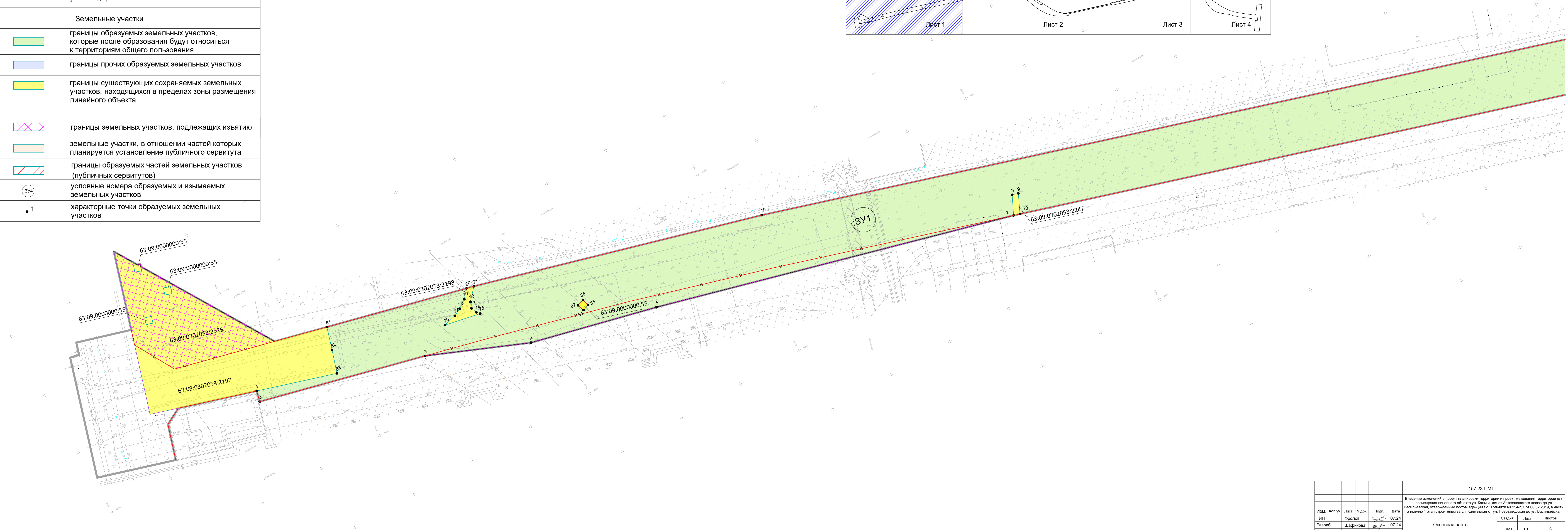
Образуемые в соответствии с проектом планировки территории земельные участки получают вид разрешенного использования «Улично-дорожная сеть» (код ВРИ 12.0.1) в соответствии с классификатором видов разрешенного использования земельных участков, утвержденным приказом Федеральной службы государственной регистрации, кадастра и картографии от 10.11.2020 № П/0412.




Внесение изменений в проект планировки территории и проект межевания территории для размещения линейного объекта ул. Калмыцкая от Автозаводского шоссе до ул. Васильевская, утвержденные постановлением администрации г.о. Тольятти № 254-п/1 от 06.02.2019, в части, а именно 1 этап строительства ул. Калмыцкая от ул. Новозаводская до ул. Васильевская

Чертеж межевания территории  
М 1:1000

Условные обозначения	
Обозначение	Наименование
	границы территории, в отношении которой осуществляется подготовка проекта межевания территории
	существующие красные линии
	отменяемые красные линии
	устанавливаемые красные линии
Границы планируемых элементов планировочной структуры	
	улично-дорожная сеть
Земельные участки	
	границы образуемых земельных участков, которые после образования будут относиться к территориям общего пользования
	границы прочих образуемых земельных участков
	границы существующих сохраняемых земельных участков, находящихся в пределах зоны размещения линейного объекта
	границы земельных участков, подлежащих изъятию
	земельные участки, в отношении частей которых планируется установление публичного сервитута
	границы образуемых частей земельных участков (публичных сервитутов)
	условные номера образуемых и изымаемых земельных участков
	характерные точки образуемых земельных участков



						157.23-ПМТ
<p>Внесение изменений в проект планировки территории и проект межевания территории для размещения линейного объекта ул. Калмыковцев от Автодорожного шоссе до ул. Васильевская, утвержденные постановлением г.м. Тольятти № 254-п от 06.02.2019, в части именно 1 этажа строительства ул. Калмыковцев от ул. Новоавогадского до ул. Васильевская</p>						
Изм.	Коп.уч.	Лист	№ док.	Подп.	Дата	Основная часть
Разраб.		Шафеева	Фролов		07.24	
						Старший
						ПМТ
						Лист
						Листов
						3.1.1
						6
Чертеж межевания территории М 1:1000						ООО "АРТ"



Внесение изменений в проект планировки территории и проект межевания территории для размещения линейного объекта ул. Калмыцкая от Автозаводского шоссе до ул. Васильевская, утвержденные постановлением администрации г.о. Тольятти № 254-п/1 от 06.02.2019, в части, а именно 1 этап строительства ул. Калмыцкая от ул. Новозаводская до ул. Васильевская

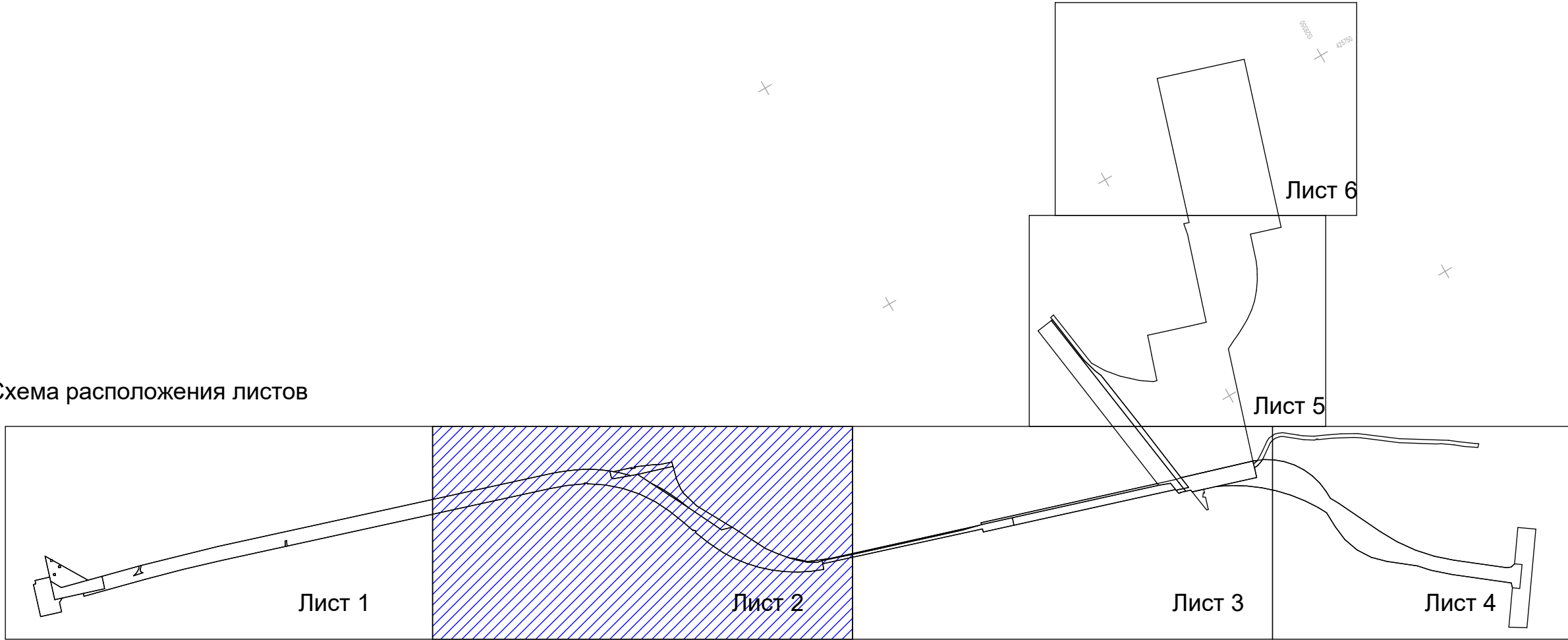
Чертеж межевания территории

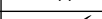
М 1:1000



Условные обозначения	
Обозначение	Наименование
	границы территории, в отношении которой осуществляется подготовка проекта межевания территории
	существующие красные линии
	отменяемые красные линии
	устанавливаемые красные линии
Границы планируемых элементов планировочной структуры	
	улично-дорожная сеть
Земельные участки	
	границы образуемых земельных участков, которые после образования будут относиться к территориям общего пользования
	границы прочих образуемых земельных участков
	границы существующих сохраняемых земельных участков, находящихся в пределах зоны размещения линейного объекта
	границы земельных участков, подлежащих изъятию
	земельные участки, в отношении частей которых планируется установление публичного сервитута
	границы образуемых частей земельных участков (публичных сервитутов)
	условные номера образуемых и изымаемых земельных участков
	характерные точки образуемых земельных участков

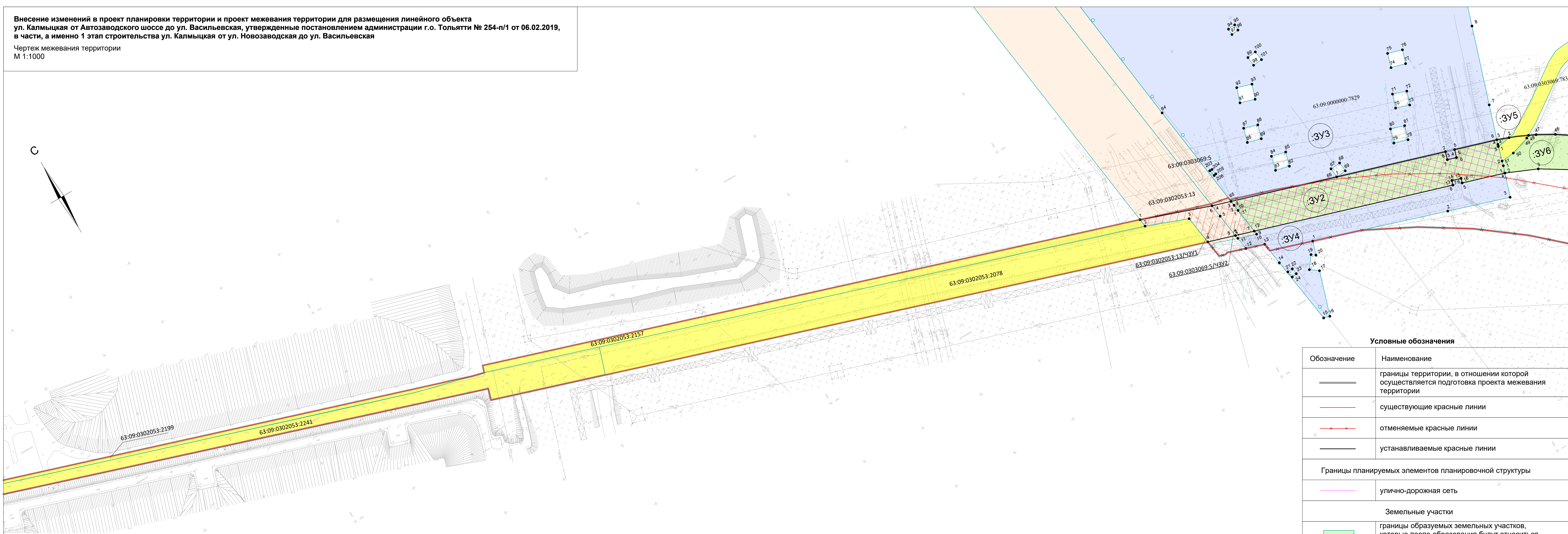
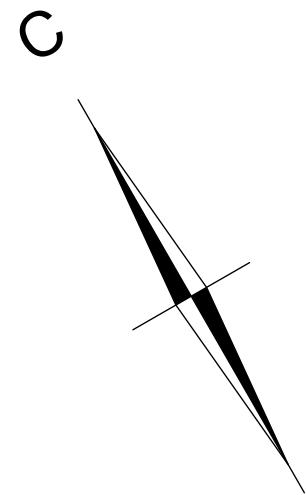
Схема расположения листов









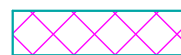






						157.23-ПМТ			
						Внесение изменений в проект планировки территории и проект межевания территории для размещения линейного объекта ул. Калмыцкая от Автозаводского шоссе до ул. Васильевская, утвержденные постановлением администрации г.о. Тольятти № 254-п/1 от 06.02.2019, в частности 1 этап строительства ул. Калмыцкая от ул. Новозаводская до ул. Васильевская			
Изм.	Коп.уч.	Лист	Н.дек.	Подп.	Дата	Основная часть	Стадия	Лист	Листов
ГМП		Фролов			07.24		ПМТ	3.1.2	6
Разраб.		Шафиева			07.24	Чертеж межевания территории М 1:1000		ООО "АРТ"	



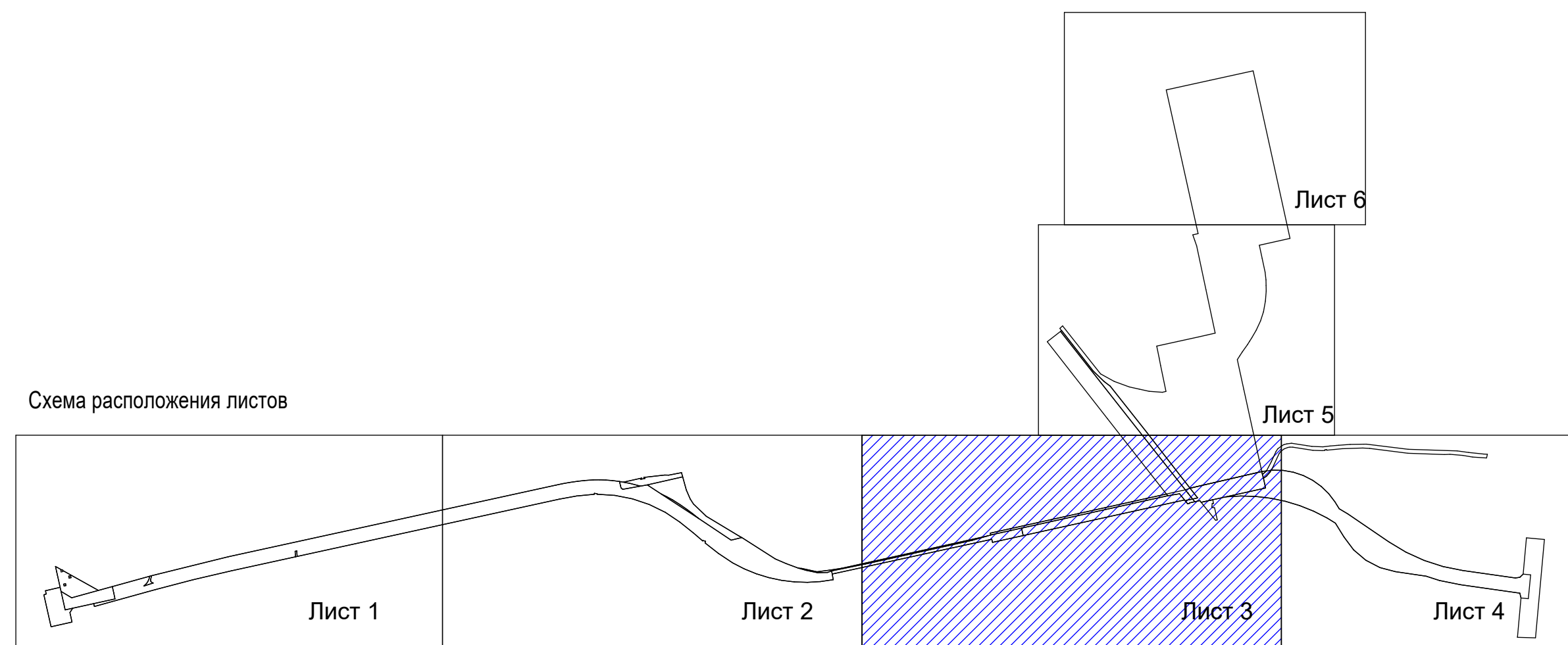
Чертеж межевания территории  
М 1:1000



Условные обозначения	
Обозначение	Наименование
	границы территории, в отношении которой осуществляется подготовка проекта межевания территории
	существующие красные линии
	отменяемые красные линии
	устанавливаемые красные линии
Границы планируемых элементов планировочной структуры	
	улично-дорожная сеть
Земельные участки	
	границы образуемых земельных участков, которые после образования будут относиться к территориям общего пользования
	границы прочих образуемых земельных участков
	границы существующих сохраняемых земельных участков, находящихся в пределах зоны размещения линейного объекта
	границы земельных участков, подлежащих изъятию
	земельные участки, в отношении частей которых планируется установление публичного сервитута
	границы образуемых частей земельных участков (публичных сервитутов)
	условные номера образуемых и изымаемых земельных участков
 1	характерные точки образуемых земельных участков









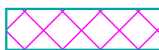




							<b>157-23-FIMT</b>
Внесение изменений в проект планировки территории и проект межевания территории для размещения линейного объекта ул. Калмыцкой от Автодорожного шоссе до ул. Васильевской, утвержденные постановлением г.о. Тюльметы № 264-пн от 08.02.2019, в части именно 1 этап строительства ул. Калмыцкой от ул. Новоавдодовская до ул. Васильевская.							
Изм.	Кол.чт.	Лист	N_док.	Подп.	Дата		
ГИП			Фронов		07.24	Старая	Лист
Разраб.			Шаффикова		07.24	FIMT	Листов
Основная часть						3.1.3	6
Чертеж межевания территории М 1:1000						<b>ООО "АРТ"</b>	

### Схема расположения листов







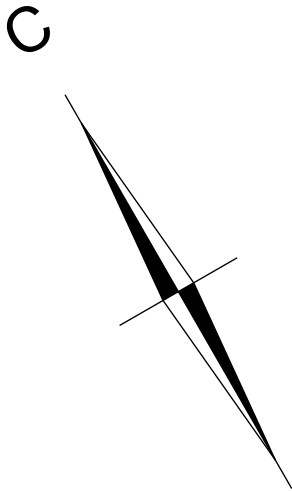
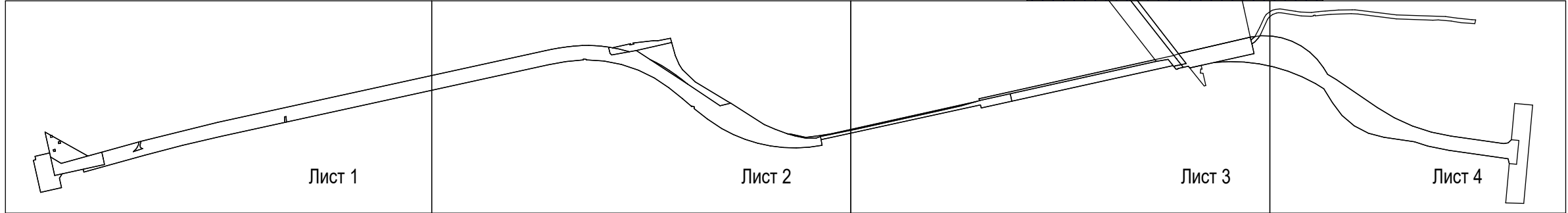
Основные обозначения	
Обозначение	Наименование
	границы территории, в отношении которой осуществляется подготовка проекта межевания территории
	существующие красные линии
	отменяемые красные линии
	устанавливаемые красные линии
Границы планируемых элементов планировочной структуры	
	улично-дорожная сеть
Земельные участки	
	границы образуемых земельных участков, которые после образования будут относиться к территориям общего пользования
	границы прочих образуемых земельных участков
	границы существующих сохраняемых земельных участков, находящихся в пределах зоны размещения линейного объекта
	границы земельных участков, подлежащих изъятию
	земельные участки, в отношении частей которых планируется установление публичного сервитута
	границы образуемых частей земельных участков (публичных сервитутов)
	условные номера образуемых и изымаемых земельных участков
	характерные точки образуемых земельных участков



Внесение изменений в проект планировки территории и проект межевания территории для размещения линейного объекта ул. Калмыцкая от Автозаводского шоссе до ул. Васильевская, утвержденные постановлением администрации г.о. Тольятти № 254-п/1 от 06.02.2019, в части, а именно 1 этап строительства ул. Калмыцкая от ул. Новозаводская до ул. Васильевская

Чертеж межевания территории  
М 1:1000

Схема расположения листов



Условные обозначения



Обозначение	Наименование
	границы территории, в отношении которой осуществляется подготовка проекта межевания территории
	существующие красные линии
	отменяемые красные линии
	устанавливаемые красные линии

Границы планируемых элементов планировочной структуры

	улично-дорожная сеть
--	----------------------

Земельные участки


	границы образуемых земельных участков, которые после образования будут относиться к территориям общего пользования
	границы прочих образуемых земельных участков
	границы существующих сохраняемых земельных участков, находящихся в пределах зоны размещения линейного объекта
	границы земельных участков, подлежащих изъятию
	земельные участки, в отношении частей которых планируется установление публичного сервитута
	границы образуемых частей земельных участков (публичных сервитутов)
	условные номера образуемых и изымаемых земельных участков
	характерные точки образуемых земельных участков

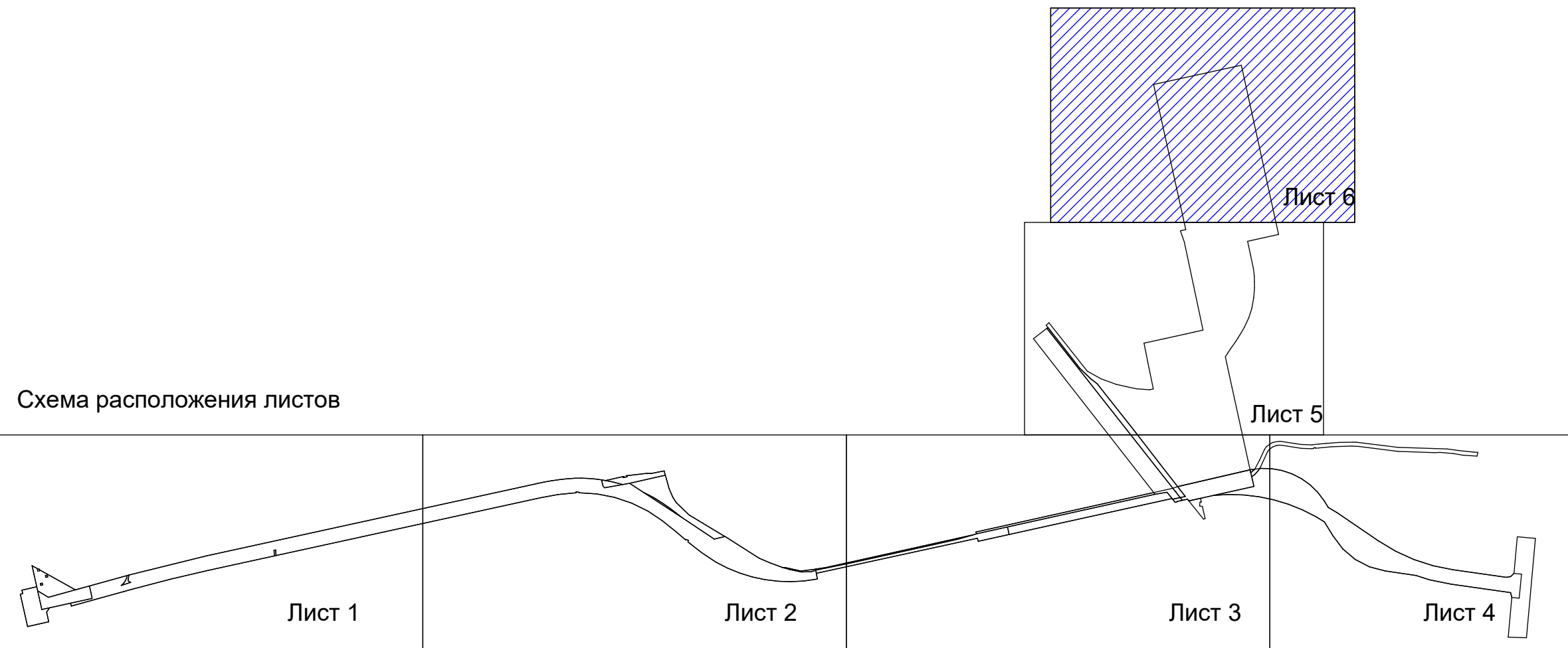
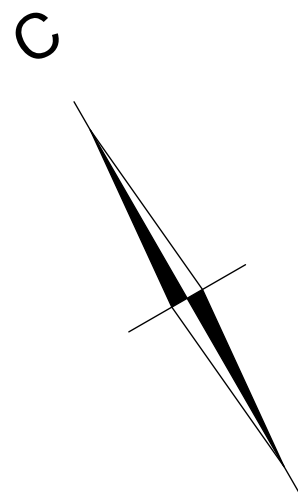
						157.23-ПМТ						
						Внесение изменений в проект планировки территории и проект межевания территории для размещения линейного объекта ул. Калмыцкая от Автозаводского шоссе до ул. Васильевская, утвержденные постановлением администрации г.о. Тольятти № 254-п/1 от 06.02.2019, в части, а именно 1 этап строительства ул. Калмыцкая от ул. Новозаводская до ул. Васильевская						
Изм.	Коп.уч.	Лист	N.док.	Подп.	Дата	Основная часть				Стадия	Лист	Листов
ГИП		Фролов			07.24					ПМТ	3.1.5	6
Разраб.		Шафикова			07.24	Чертеж межевания территории М 1:1000				ООО "АРТ"		



Внесение изменений в проект планировки территории и проект межевания территории для размещения линейного объекта ул. Калмыцкая от Автозаводского шоссе до ул. Васильевская, утвержденные постановлением администрации г.о. Тольятти № 254-п/1 от 06.02.2019, в части, а именно 1 этап строительства ул. Калмыцкая от ул. Новозаводская до ул. Васильевская

Чертеж межевания территории  
М 1:1000

Чертеж межевания территории  
М 1:1000

Основные обозначения	
Обозначение	Наименование
	границы территории, в отношении которой осуществляется подготовка проекта межевания территории
	существующие красные линии
	отменяемые красные линии
	устанавливаемые красные линии
Границы планируемых элементов планировочной структуры	
	улично-дорожная сеть
Земельные участки	
	границы образуемых земельных участков, которые после образования будут относиться к территориям общего пользования
	границы прочих образуемых земельных участков
	границы существующих сохраняемых земельных участков, находящихся в пределах зоны размещения линейного объекта
	границы земельных участков, подлежащих изъятию
	земельные участки, в отношении частей которых планируется установление публичного сервитута
	границы образуемых частей земельных участков (публичных сервитутов)
	условные номера образуемых и изымаемых земельных участков
 1	характерные точки образуемых земельных участков



						<b>157.23-ПМТ</b>		
						Внесение изменений в проект планировки территории и проект межевания территории для размещения линейного объекта ул. Камыльцкая от Автозаводского шоссе до ул. Васильевская, утвержденные постановлением администрации г.о. Тюльяти № 254-п/1 от 06.02.2019, в части, а именно 1 этап строительства ул. Камыльцкая от ул. Новоавдская до ул. Васильевская		
<b>Изм.</b>	<b>Кол.уч.</b>	<b>Лист</b>	<b>№ док.</b>	<b>Подп.</b>	<b>Дата</b>		<b>Стадия</b>	<b>Лист</b>
ГИП		Фролов			07.24	<b>Основная часть</b>		<b>Листов</b>
Разраб.		Шафикова			07.24		ПМТ	3.1.6      6
						Чертеж межевания территории М 1:1000		
						ООО "АРТ"		