

**Заказчик: ЗАО «Энергетика и связь строительства»**

**Разработка документации по планировке территории для размещения  
линейного объекта «ЛЭП –110кВ «Технопарк 1,2», расположенного в  
границах городского округа Тольятти и в границах муниципального  
района Ставропольский Самарской области**

**ТОМ 3**

**Основная (утверждаемая) часть проекта межевания территории  
Шифр: 3/19-ППТ и ПМТ**

Генеральный директор ООО «ГеоСтрой»

И.В. Шумский

**Тольятти**

**2019 г.**

**Разработка документации по планировке территории для размещения  
линейного объекта «ЛЭП –110кВ «Технопарк 1,2», расположенного в  
границах городского округа Тольятти и в границах муниципального  
района Ставропольский Самарской области**

**ТОМ 3**

**Основная (утверждаемая) часть проекта межевания территории**

**Раздел 1**

**Проект межевания территории.  
Пояснительная записка.**

**Шифр: 3/19-ППТ и ПМТ**

**ТОЛЬЯТТИ**

**2019 г.**

**ПРОЕКТ ПЛАНИРОВКИ ТЕРРИТОРИИ И ПРОЕКТ МЕЖЕВАНИЯ ТЕРРИТОРИИ В  
СОСТАВЕ ДОКУМЕНТАЦИЯ ПО ПЛАНИРОВКЕ ТЕРРИТОРИИ ДЛЯ РАЗМЕЩЕНИЯ  
ЛИНЕЙНОГО ОБЪЕКТА «ЛЭП-110кВ «Технопарк 1,2» В ГРАНИЦАХ  
МУНИЦИПАЛЬНОГО РАЙОНА СТАВРОПОЛЬСКИЙ, ГОРОДСКОГО ОКРУГА  
ТОЛЬЯТТИ САМАРСКОЙ ОБЛАСТИ**

**Основная (утверждаемая) часть проекта планировки территории**

Том1	Раздел 1	3/19-ППТ и ПМТ	Проект планировки территории. Графическая часть.
	Раздел 2	3/19-ППТ и ПМТ	Положение о размещении линейного объекта «ЛЭП-110кВ «Технопарк 1,2»
<b>Материалы по обоснованию проекта планировки территории</b>			
Том2	Раздел 3	3/19-ППТ и ПМТ	Материалы по обоснованию проекта планировки территории. Графическая часть
	Раздел 4	3/19-ППТ и ПМТ	Материалы по обоснованию проекта планировки территории. Пояснительная записка
<b>Основная (утверждаемая) часть проекта межевания территории</b>			
Том3	Раздел 1	3/19-ППТ и ПМТ	Пояснительная записка
	Раздел 2	3/19-ППТ и ПМТ	Проект межевания территории. Чертежи.

**Материалы по обоснованию проекта межевания территории**

Том4	Раздел 3	3/19-ППТ и ПМТ	Материалы по обоснованию Чертежи.
------	----------	----------------	--------------------------------------

**Материалы по инженерным изысканиям**

Том5	3/19-ППТ и ПМТ	Инженерно-геодезические изыскания
------	----------------	-----------------------------------

Инд. № подл.	Подпись и дата	Взам. инв. №

Изм.	Копуч	Лист	№докум	Подпись	Дата	3/19-ППТ и ПМТ	Лист 1
------	-------	------	--------	---------	------	----------------	-----------

СОСТАВ ПРОЕКТА

Основная (утверждаемая) часть проекта межевания территории		
Раздел 1	3/19-ППТ и ПМТ	Пояснительная записка
Раздел 2	3/19-ППТ и ПМТ	Проект межевания территории. Чертежи.

Инв. № подл.	Подпись и дата	Взам. инв. №							3/19-ППТ и ПМТ	Лист
										2
			Изм.	Копуч	Лист	№докум	Подпись	Дата		



Проект межевания территории. Чертежи.

1	3/19-ППТ и ПМТ	Чертеж границ образуемых и изменяемых земельных участков, условные номера образуемых земельных участков	14	1:1000
---	----------------	---	----	--------

Инв. № подл.	Подпись и дата	Взам. инв. №							Лист	
									3	
			Изм.	Копуч	Лист	№докум	Подпись	Дата	3/19-ППТ и ПМТ	

**Содержание пояснительной записки:**

**« для разработки документации по межеванию территории по объекту «ЛЭП – 110кВ «Технопарк 1,2» расположенного в границах городского округа Тольятти и в границах муниципального района Ставропольский Самарской области»**

<b>№ пп</b>	<b>Наименование</b>	<b>Страница</b>
1.	Введение	5
2.	Характеристика территории, на которой осуществляется межевание	6
3.	Ограничения (обременения) земельного участка	7
4.	Обоснование принятых в проекте решений по формируемым земельным участкам	8
5.	Основные технико-экономические показатели проекта межевания территории	10
6.	Выводы	10

Инв. № подл.	Подпись и дата	Взам. инв. №							3/19-ППТ и ПМТ	Лист	
											4
			Изм.	Копуч	Лист	№докум	Подпись	Дата			

## Введение

Разработка проекта межевания территории для размещения линейного объекта «ЛЭП –110кВ «Технопарк 1,2», расположенного в границах городского округа Тольятти и в границах муниципального района Ставропольский Самарской области, выполнена согласно проектной документации, выполненной ЗАО "Энергетика и Связь Строительства" в 2019 году, на основании технических условий № ЭС 08-07-18, выданных ЗАО "Энергетика и Связь Строительства" с использованием топографической съемки, выполненной ООО "ГеоСтрой" в 2019 г.

Проект межевания территории выполнен в соответствии с требованиями следующих нормативных актов:

- Градостроительный кодекс РФ от 29.12.2004г. №190-ФЗ;
- Земельный кодекс РФ от 25.10.2001г. № 136-ФЗ;
- Федеральный закон «Об объектах культурного наследия (памятниках истории и культуры) народов Российской Федерации»;
- постановление Правительства Российской Федерации от 20.06.2006 №384 «Об утверждении правил определения границ зон охраняемых объектов и согласования градостроительных регламентов для таких зон»;
- постановление Правительства РФ от 24.02.2009 N 160 "О порядке установления охранных зон объектов электросетевого хозяйства и особых условий использования земельных участков, расположенных в границах таких зон" (вместе с "Правилами установления охранных зон объектов электросетевого хозяйства и особых условий использования земельных участков, расположенных в границах таких зон");
- СНиП 11-04-2003 "Инструкция о порядке разработки, согласования, экспертизы и утверждения градостроительной документации" (в части не противоречащей Градостроительному кодексу РФ);
- СП 42.13330.2011 "Свод правил. Градостроительство. Планировка и застройка городских и сельских поселений. Актуализированная редакция СНиП 2.07.01-89\*";
- РДС 30-201-98 "Система нормативных документов в строительстве. Руководящий документ системы. Инструкция о порядке проектирования и установления красных линий в городах и других поселениях РФ";
- Закон Самарской области от 12.07.2006 № 90-ГД "О градостроительной деятельности на территории Самарской области";

Инв. № подл.	Подпись и дата	Взам. инв. №							Лист
Изм.	Копуч	Лист	№докум	Подпись	Дата	3/19-ППТ и ПМТ			5

- Региональные нормативы градостроительного проектирования Самарской области, утвержденные приказом министерства строительства Самарской области от 24.12.2014 № 526-п;
- Генеральный план городского округа Тольятти;
- Генеральный план с.п. Подстепки м.р. Ставропольский Самарской области
- Правила застройки и землепользования городского округа Тольятти;
- Правила застройки и землепользования с.п. Подстепки м.р. Ставропольский Самарской области
- иные нормативные правовые акты Российской Федерации, Самарской области, технические регламенты и СанПиНы.

### 1. Характеристика территории, на которой осуществляется межевание

Проектируемый линейный объект «ЛЭП –110кВ «Технопарк 1,2» расположен в границах муниципального района Ставропольский и городского округа Тольятти Самарской области и имеет следующие технические характеристики:

- протяжённость воздушной линии составляет 8021 м.;
- общая подключаемая мощность – 100 мВт;
- точка присоединения – две линейные ячейки ОРУ-110кВ ТЭЦ ВАЗа.

В г. о. Тольятти Самарской области территория проектирования расположена в Автозаводском районе на землях г.о. Тольятти и на земельных участках с кадастровыми номерами 63:09:0102156:842, 63:09:0102156:843, 63:09:0102156:860, 63:09:0102158:1343, 63:09:0102161:677, 63:09:0102161:678.

Площадь зоны планируемого размещения линейного объекта в границах г. о. Тольятти составляет 4,1468 га. Ширина зоны планируемого размещения линейного объекта 14м

В муниципальном районе Ставропольский Самарской области территория проектирования расположена в границах сельского поселения Подстепки на землях м. р. Ставропольский и на земельных участках с кадастровыми номерами 63:32:1703008:8025, 63:32:1703008:6740, 63:32:1703011:4, 63:32:1703011:8, 63:32:1703011:15, 63:32:1703011:17, 63:32:1703011:16, 63:32:1701001:3227, 63:32:0000000:304, 63:32:1702003:12, 63:32:0000000:8698, 63:32:0000000:11226, 63:32:1702003:30, 63:32:1702003:22, 63:32:0000000:10358, 63:32:1702007:777, 63:32:1702007:62, 63:32:0000000:10873, 63:32:0000000:9506

Площадь зоны планируемого размещения линейного объекта в границах м.р. Ставропольский составляет 7,3485 га. Ширина зоны планируемого размещения

Инв. № подл.	Подпись и дата	Взам. инв. №							Лист
Изм.	Копуч	Лист	№докум	Подпись	Дата	3/19-ППТ и ПМТ			6

линейного объекта 14м. Площадь зоны планируемого размещения линейного объекта 11,4953 га.

## 2. Ограничения (обременения) земельного участка

Территория зоны планируемого размещения линейного объекта ограничена зонами с особыми условиями использования :

- Охранная зона объектов электросетевого хозяйства (63.09.2.297);
- Охранная зона трубопроводов (63.09.2.77);
- Охранная зона трубопроводов (63.09.2.66);
- Ориентировочная санитарно-защитная зона (63.09.2.183);
- Ориентировочная санитарно-защитная зона (63.09.2.274);
- Ориентировочная санитарно-защитная зона (63.09.2.180);
- Зона с особыми условиями использования территорий - охранная зона ЭЛЕКТРОСЕТЕВОГО КОМПЛЕКСА ВЛ-110 КВ "СУСКАН-1-2", "СОВХОЗНАЯ-2" (63.09.2.22);
- зона с особыми условиями использования территорий - охранная зона ЭЛЕКТРОСЕТЕВОГО КОМПЛЕКСА ВЛ-110КВ "АЗОТ-МУСОРКА", "АЗОТ-ЕЛХОВКА, "ТЭЦ ВАЗА-МУСОРКА"(63.09.2.26);
- Ориентировочная санитарно-защитная зона (63.09.2.166);
- Ориентировочная санитарно-защитная зона (63.09.2.175);
- Ориентировочная санитарно-защитная зона (63.09.2.178);
- Ориентировочная санитарно-защитная зона (63.09.2.179);
- Ориентировочная санитарно-защитная зона (63.09.2.191);
- Ориентировочная санитарно-защитная зона (63.09.2.186);
- Ориентировочная санитарно-защитная зона (63.09.2.184);
- Охранная зона ВЛ 220 кВ объекта «ВЛ 220 кВ «ВАЗ-1», входящая в состав электросетевого комплекса «ВЛ 220 кВ «ВАЗ-1, ВАЗ-2» (63.32.2.279);
- Охранная зона объекта - Воздушная линия электропередачи ВЛ-220 кВ "ТЭЦ ВАЗа-ПС Черемшанская" (63.32.2.120);
- Охранная зона ВЛ 220 кВ объекта «ВЛ 220 кВ «ВАЗ-2», входящая в состав электросетевого комплекса «ВЛ 220 кВ «ВАЗ-1, ВАЗ-2» (63.32.2.280);

Инв. № подл.	Подпись и дата	Взам. инв. №							Лист
			3/19-ППТ и ПМТ						
Изм.	Копуч	Лист	№докум	Подпись	Дата				7

- Охранная зона воздушной линии электропередачи 220 кВ объекта «Электросетевой комплекс ВЛ 220 кВ «ВАЗ-3» на территории Ставропольского р. Самарской обл. (63.32.2.262);
- Охранная зона ВЛ 110 кВ "Совхозная-1" (оп. № 5-218) (63.32.2.17);
- Охранная зона трубопроводов (63.09.2.78);
- Охранная зона объектов электросетевого хозяйства (63.09.2.91);
- Охранная зона трубопроводов (63.09.2.69);
- Охранная зона трубопроводов (63.09.2.68);
- Охранная зона трубопроводов (63.09.2.65);
- Охранная зона трубопроводов (63.09.2.76);
- Охранная зона трубопроводов (63.09.2.67);
- Охранная зона объектов электросетевого хозяйства (63.09.2.54);
- Ориентировочная санитарно-защитная зона (63.09.2.192);
- Санитарно-защитная полоса водоводов (63.09.2.57);
- Охранная зона объектов электросетевого хозяйства (63.09.2.89);

Сведения и границы охранных зон указаны в соответствии с данными Единого Государственного реестра недвижимости.

### 3. Обоснование принятых в проекте решений по формируемым земельным участкам

Проектом межевания определены площади и границы земельных участков под проектируемый линейный объект «ЛЭП –110кВ «Технопарк 1,2».

Для строительства линейного объекта «ЛЭП –110кВ «Технопарк 1,2» требуется временный отвод земель на период строительства. Общая площадь земельных участков 11,4953 га. Определены части земельных участков, по которым необходимо урегулировать отношения на период строительства линейного объекта. По земельным участкам, находящимся в собственности, необходимо получить согласие от правообладателей на строительство линейного объекта. Земельные участки из земель муниципальной собственности сформировать с разрешенным использованием для размещения объектов электросетевого хозяйства.

Ведомость формируемых земельных участков во временное пользование  
на период строительства.

Инв. № подл.	Подпись и дата	Взам. инв. №	<p>для строительства линейного объекта «ЛЭП 110кВ «Технопарк 1,2»» требуется временный отвод земель на период строительства. Общая площадь земельных участков 11,4953 га. Определены части земельных участков, по которым необходимо урегулировать отношения на период строительства линейного объекта. По земельным участкам, находящимся в собственности, необходимо получить согласие от правообладателей на строительство линейного объекта. Земельные участки из земель муниципальной собственности сформировать с разрешенным использованием для размещения объектов электросетевого хозяйства.</p> <p>Ведомость формируемых земельных участков во временное пользование на период строительства.</p>					
Изм.	Копуч	Лист	№докум	Подпись	Дата	3/19-ППТ и ПМТ		Лист
								8

№ участка	Кадастровый номер зем. участка	Площадь зем. участка на период строительства	Правообладатель
Участок №1	63:09:0102156:842	70кв.м	ПАО «Т Плюс»
Участок №2	63:09:0102156:843	92кв.м	ПАО «Т Плюс»
Участок №3	63:09:0102156:860	2877кв.м	ПАО «Т Плюс»
Участок №4	63:09:0102158:1343	155кв.м	ПАО «Т Плюс»
Участок №5	63:32:1703008:8025	3226кв.м	сведения отсутствуют
Участок №6	63:32:1703008:6740	3635кв.м	общедолевая собственность
Участок №7	63:32:1703011:8	1000кв.м	общедолевая собственность
Участок №8	63:32:1703011:4	3045кв.м	ООО «Академия футбола»
Участок №9	63:32:1703011:15	2624кв.м	ООО «Средневожская газовая компания»
Участок №10	63:32:1703011:17	4570кв.м	ООО «А-Мега»
Участок №11	63:32:1703011:16	36441кв.м	Баннов Дмитрий Владимирович
Участок №12	63:09:0102161:678	284кв.м	АО «Лада-Имидж»
Участок №13	63:32:1701001:3227	51кв.м	Российская Федерация
Участок №14	63:32:0000000:304	466кв.м	сведения отсутствуют
Участок №15	63:32:1702003:12	658кв.м	сведения отсутствуют
Участок №16	63:09:0102161:677	10кв.м	АО «Лада-Имидж»
Участок №17	63:32:0000000:8698	653кв.м	ООО «Терра+Ресурс»
Участок №18	63:32:0000000:11226	338кв.м	сведения отсутствуют
Участок №19	63:32:1702003:30	148кв.м	сведения отсутствуют
Участок №20	63:32:1702003:22	94кв.м	Права на зарег. Аренда ООО «СВГК»
Участок №21	63:32:0000000:10358	37кв.м	Самарская обл.
Участок №22	63:32:1702007:62	2831кв.м	общедолевая собственность

Инва. № подл.	Подпись и дата	Взам. инв. №

Изм.	Копуч	Лист	№докум	Подпись	Дата	3/19-ППТ и ПМТ	Лист
							9

Участок №23	63:32:1702007:777	439кв.м	сведения отсутствуют
Участок №24	63:32:0000000:9506	466кв.м	Министерство транспорта и автомобильных дорог Самарской обл.
Участок №25	63:32:0000000:10873	292кв.м	Болотин Павел Вадимович
Участок №26	земли г. о. Тольятти	37987кв.м	—
Участок №26	земли муниципального района Ставропольский	17220кв.м	—

Привести в соответствие земельно-правовых документов на проектирование линейного объекта можно путем утверждения проекта межевания территории, с последующей постановкой на кадастровый учет земельных участков из земель муниципальной собственности с разрешенным использованием «для размещения объектов электросетевого хозяйства».

#### 4. Основные технико-экономические показатели проекта межевания территории

Для строительства линейного объекта «ЛЭП –110кВ «Технопарк 1,2» требуется временный отвод земель на период строительства. Общая площадь земельных участков 11,4953 га. Площадь земель, находящихся в неразграниченной собственности г.о. Тольятти составляет 3,7987га. Площадь земель, находящихся в неразграниченной собственности м.р. Ставропольский составляет 1,7220га.

В проекте установлен планируемый вид кадастровых работ – образование земельных участков из земель муниципальной собственности.

Для образуемых земельных участков присвоить вид разрешенного использования «для размещения объектов электросетевого хозяйства», в соответствии с Классификатором утвержденным Приказом Минэкономразвития РФ №540 от 01.09.2014г.

#### Выводы

Цель проведения межевания: определение и установление границ земельных участков для строительства линейного объекта «ЛЭП –110кВ «Технопарк 1,2» расположенного в границах муниципального района Ставропольский и городского округа Тольятти Самарской области для постановка на государственный кадастровый учет.

Инв. № подл.	Подпись и дата	Взам. инв. №							Лист
Изм.	Копуч	Лист	№докум	Подпись	Дата	3/19-ППТ и ПМТ			10



По результатам подготовки проекта межевания территории выявлено, что для строительства линейного объекта «ЛЭП –110кВ «Технопарк 1,2» необходимо:

- получить согласия правообладателей 25 земельных участков на которых проектируется строительство;
- оформить правоустанавливающие документы на земельные участки находящиеся в неразграниченной собственности г.о. Тольятти общей площадью 3,7987га.;
- оформить правоустанавливающие документы на земельные участки находящиеся в неразграниченной собственности м.р. Ставропольский общей площадью 3,7987га.

Общая площадь земельных участков в полосе отвода на период строительства - 11,4953 га.

Инв. № подл.	Подпись и дата	Взам. инв. №							3/19-ППТ и ПМТ	Лист
										11
			Изм.	Копуч	Лист	№докум	Подпись	Дата		

**Разработка документации по планировке территории для размещения  
линейного объекта «ЛЭП –110кВ «Технопарк 1,2», расположенного в  
границах городского округа Тольятти и в границах муниципального  
района Ставропольский Самарской области**

**ТОМ 3**

**Основная (утверждаемая) часть проекта межевания территории**

**Раздел 2**

**Проект межевания территории.  
Чертежи**

**Шифр: 3/19-ППТ и ПМТ**

Основная часть проекта межевания территории. Чертежи межевания территории  
Границы образуемых и изменяемых земельных участков  
М 1:1000

Таблица координат земельного участка №1 (1:842/43у1) в границах земельного участка с КН 63:09:0102156:842 (S=70кв.м)

№	X	Y	Длина	Дир. угол
1	429567.18	1314550.33		
2	429573.58	1314544.96	8,35	320°00'04"
3	429578.91	1314551.44	8,39	50°33'42"
4	429572.48	1314556.83	8,39	140°01'42"
1	429567.18	1314550.33	8,39	230°48'24"

Таблица координат земельного участка №2 (843/4391) в границах земельного участка с КН 63:09:0102156:843 (S=92кв.м)

№	X	Y	Длина	Дир. угол
1	429570,66	1314645,97	9,49	278°32'55"
2	429581,57	1314636,59	9,49	278°32'55"
3	429587,56	1314638,00	9,59	8°27'04"
4	429580,12	1314647,51	9,62	98°36'37"
1	429570,66	1314645,97	9,58	189°14'46"

**Условные обозначения:**

**Красные линии**

**Красные линии**

## Границы разработки проекта планировки

**Границы зон планируемого размещения линейного**

объекта "ЛЭП-110кВ "Технопарк 1,2"

### Границы образуемых земельных участков

Номера поворотных точек границы обрабатываемых земельных участков

Номера поворотных точек границы образуемых земельных участков неразграниченной муниципальной собственности г.о.Тольятти

Номера поворотных точек границы образуемых земельных участков неразграниченной муниципальной собственности муниципального района Ставропольский

Границы городского округа Тольятти,

справочны мунаққилликнинг раҳона қилдирилмайдиган

**"Технопарк 1.2"**

Границы земельных участков, в отношении которых

Номера земельных участков, в отношении которых провозведен государственный кадастровый учет

Таблица координат земельного участка №3 (1:860/4391)  
в границах земельного участка с КН 63:09:0102156:860 (S=2877кв.м)

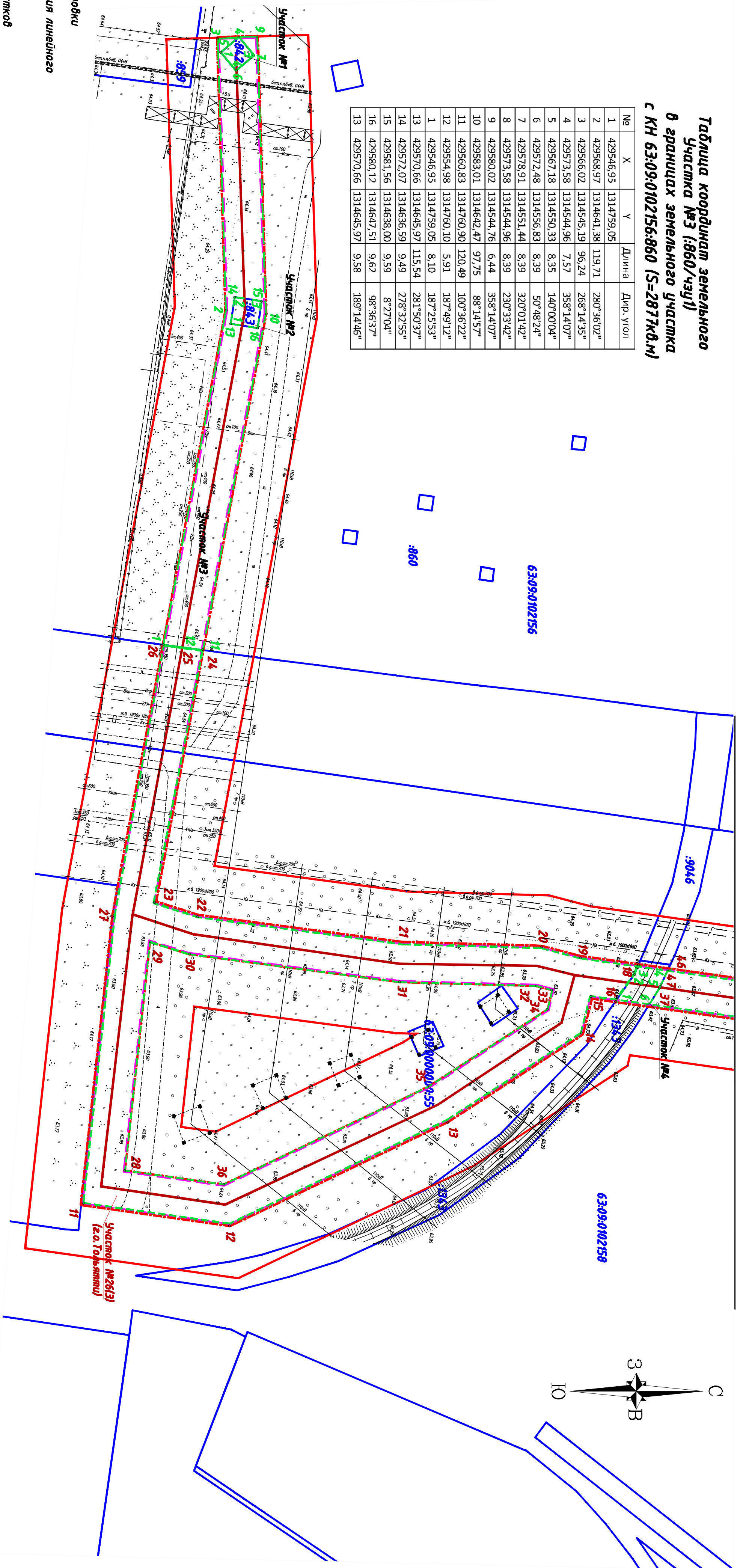
№	X	Y	Длина	Дир. угол
1	429556,95	1314759,05	119,71	280°36'02"
2	429556,97	1314641,38	119,71	268°14'33"
3	429556,02	1314545,19	96,24	358°14'07"
4	429573,58	1314544,96	7,57	50°40'04"
5	429567,18	1314550,33	8,35	147°48'04"
6	429572,48	1314556,83	8,39	320°01'42"
7	429578,78	1314551,44	8,39	350°33'42"
8	429573,58	1314545,96	8,39	238°14'07"
9	429553,02	1314544,76	6,44	88°14'57"
10	429558,01	1314642,47	97,75	100°36'22"
11	429560,83	1314760,90	120,49	187°49'12"
12	429554,98	1314760,10	5,91	187°25'53"
13	429570,66	1314645,97	115,54	281°50'37"
14	429572,07	1314636,59	9,49	278°32'55"
15	429551,56	1314638,00	9,59	8°27'04"
16	429580,12	1314646,51	9,62	98°36'37"
13	429570,66	1314645,97	9,58	189°14'46"

Таблица координат земельного участка №4. (134,3/43,1)  
в границах земельного участка с КН 63:09:0102158:134,3 (S=155кв.м)

№	X	Y	Длина	Дир. прол
1	429706.18	1314884.72		
2	429712.92	1314875.11	11.73	305°01'54"
3	429714.35	1314871.75	3.66	292°57'19"
4	429724.83	1314873.23	10.59	8°03'21"
5	429721.64	1314880.09	7.36	121°56'29"
6	429717.73	1314886.76	7.59	121°57'45"
1	429706.18	1314884.73	11.66	188°03'31"

Табиғиат координат земельногo  
Участкa №5 (1:8025/43y1)  
в градицax земельногo участка  
с КН 63:32:1703008:8025 (S=3226кв.м)

№	X	Y	Длина	Дир. угол
1	430046,16	1312816,92		278°12'24"
2	430477,88	1312771,80	96,11	277°47'19"
3	430496,77	1312584,06	139,02	17°05'38"
4	430510,28	1312588,23	14,19	
5	430478,08	1312818,51	232,52	97°57'37"
1	430464,16	1312816,92	14,01	186°31'27"



**Линия содмещения с листом 1.2**

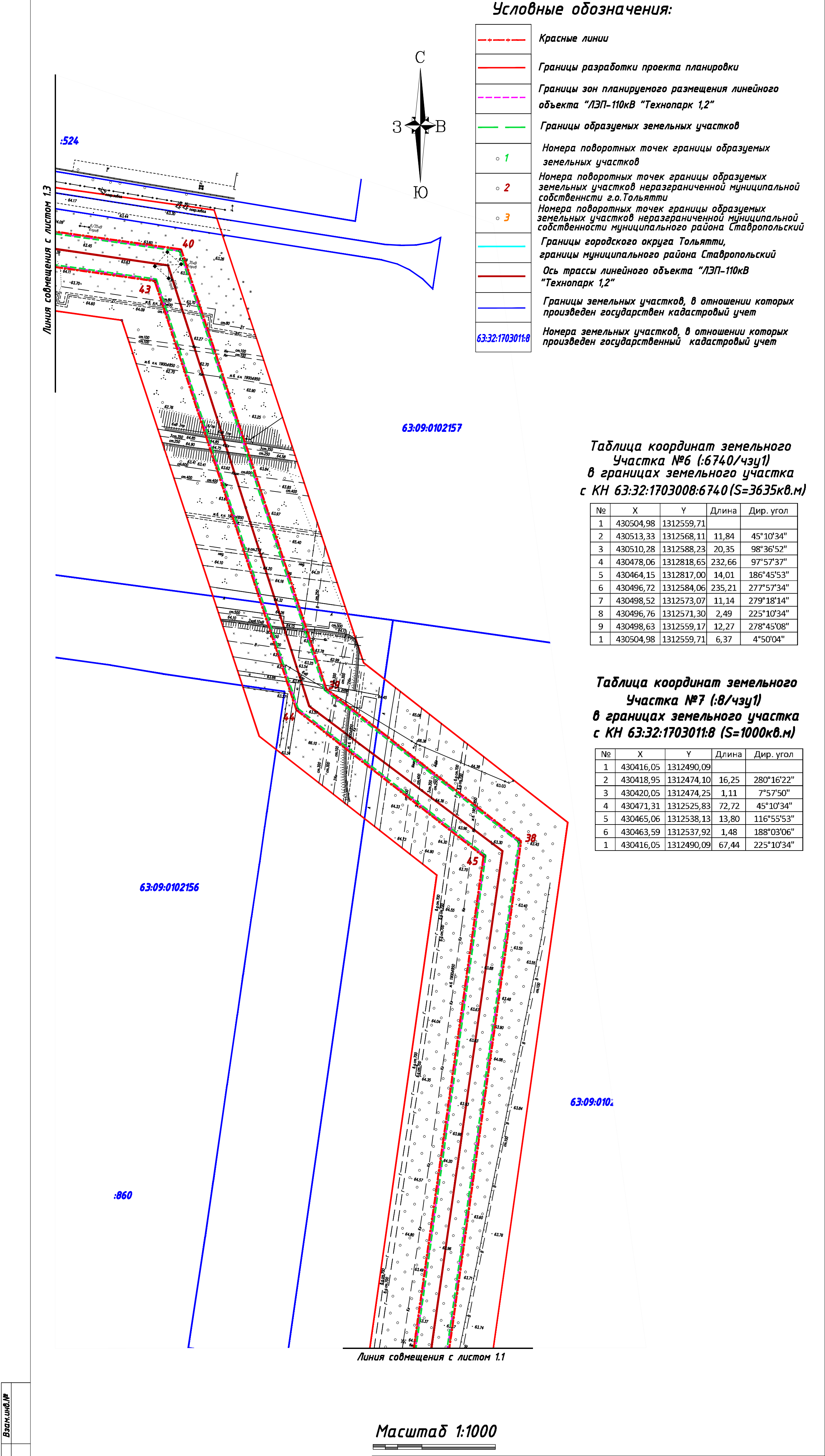
Инв.№ подл.	Подпись и дата	Взам.инв.№

[illegible]

Изн. Конц. /лиц /ФФок.	Подп.	Дата	<p align="center"><b>3/19-ПНТ и ПНТ</b></p> <p>Проект постановления правительства и проект нежелательных мер правоприимства в составе документов по ликвидации мер правоприимства для размещения ликвидного объекта "ЛЭТ-1008" в помещениях 12-го эшелона мичелин-машинного района Смирновского и аэродромного аэроузла Тольятти Самарской области</p>
Директор И.В.Шульгинский			
Исполнитель Г.Э.Шульгинский	<i>Г.Э.Шульгинский</i>		
Проверил О.К. Грехина	<i>О.К. Грехина</i>		
<p>Основная часть проекта нежелательных мер правоприимства.</p> <p>Чертежи нежелательных мер правоприимства</p> <p>Границы обозначены в сантиметрах</p> <p>стационарные участки, границы которых обозначены стационарными участками</p> <p>М:1:8000</p>			<p align="center">Специаль</p> <p align="center"><b>ПНТ</b></p> <p align="center">1:1</p> <p align="center"><b>15</b></p> <p align="center"><b>000 "ГеоСтрой"</b></p> <p align="center">г.Тольятти</p>



Основная часть проекта межевания территории.  
Чертежи межевания территории  
Границы образуемых и изменяемых земельных участков  
М 1:1000



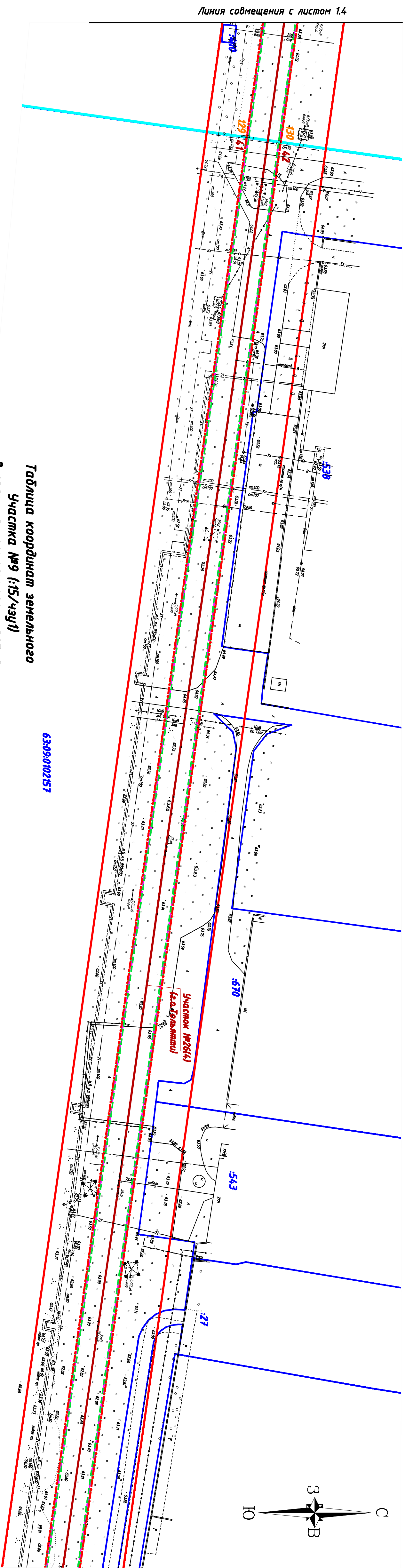
Инв. № подл. Подпись и дата. Взам. инв. №

Масштаб 1:1000

					Э/19-ППТ и ПМТ			
					Проект планировки территории и проект межевания территории в составе документации по планировке территории для размещения линейного объекта "ЛЭП-110кВ "Технопарк 1,2" в границах муниципального района Ставропольский и городского округа Тольятти Самарской области			
Изм.	Кол.уч.	Лист	№ док.	Подп.	Дата	Основная часть проекта межевания территории. Чертежи межевания территории	Стадия	Лист
Директор	И.В.Шумский						ПМТ	1.2
Исполнил	Г.Э.Шумская					Границы образуемых и изменяемых земельных участков, условные номера образуемых земельных участков М 1:1000	000 "ГеоСтрой" г.Тольятти	
Проверил	О.И.Туркина							
								15















Основная часть проекта межевания территории. Чертежи межевания территории  
Границы образуемых и изменяемых земельных участков  
М 1:1000



Линия совмещения с листом 1.2

**Условные обозначения:**

	Красные линии
	Границы разработок проекта планировки
	Границы зон планируемого размещения линейного объекта "ЛЭП-110кВ "Технопарк 1.2"
	Границы образуемых земельных участков
	Номера подворотных точек границы образуемых земельных участков
	Номера подворотных точек границы образуемых земельных участков неразграниченной муниципальной собственности г.о.Тольятти
	Номера подворотных точек границы образуемых земельных участков неразграниченной муниципальной собственности муниципальной района Ставропольский
	Границы городского округа Тольятти,
	границы муниципального района Ставропольский
	Объ. трассы линейного объекта "ЛЭП-110кВ "Технопарк 1.2"
	Границы земельных участков, в отношении которых произведен госрегистрация кадастровый учет
	Номера земельных участков, в отношении которых произведен госрегистрация кадастровый учет

	Ne	$\kappa$	$\gamma$	$\Delta m_{\mathrm{He}}$	$\Delta m_{\mathrm{p-yr}}(\mathrm{yr})$
1	42/668.04		131195.90		
2	42/669.19		131943.98	8.99	277'21.19"
3	42/713.04		131945.96	13.99	8'08.55"
4	42/711.89		131954.88	8.99	97'21.07"
5	42/668.04		131953.90	13.99	188'08.11"
6	42/711.06		132019.93	82.06	84'54.30"
7	42/721.73		131202.38	9.08	15'25.18"
8	42/719.75		131206.36	14.13	96'03.37"
9	42/711.03		132033.93	9.08	195'55.13"
10	42/746.32		131507.63	527.47	273'50.21"
11	42/757.18		131195.94	8.97	278'08.41"
12	42/755.20		131150.94	13.99	96'08.46"
13	42/746.32		131507.63	8.97	188'22.34"
14	42/808.87		131256.61	1558.47	29'18.47"
15	42/808.89		131224.65	14.00	278'04.55"
16	42/908.82		131224.62	9.02	8'06.27"
17	42/907.27		131256.95	11.04	98'04.50"
18	42/920.98		131224.98	630.23	8'14.58"
19	42/710.57		131256.65	52.19	183'10.18"
20	42/668.99		131235.93	81.42	188'15.35"
21	42/669.28		131230.40	42.85	198'11.18"
22	42/808.87		131260.61	567.02	188'06.26"
23	43/012.65		131255.60	111.97	10'03.35"
24	43/014.49		131244.70	14.02	277'32.53"
25	43/020.67		131245.95	9.06	7'57.50"
26	43/021.61		131245.85	14.02	97'34.36"
27	43/012.65		131255.60	9.06	187'57.14"

**Таблица координат земельного участка №9 (15/4331)**

№	X	Y	Длина	Дир. угол
1	430201.62	131247.85		
2	430203.47	131243.95	14.02	277°34'33"
3	430418.98	131247.10	217.61	7°57'50"
4	430416.08	131249.02	16.28	00°16'23"
5	430401.62	131248.44	3.77	225°10'34"
1	430201.62	131247.85	213.86	187°57'14"

**Таблица координат земельного участка №10 (1:17/чзг1)**

№	X	Y	Длина	Дир. угол
1	429870,40	1312411,57	14,08	277°58,49"
2	429872,67	1312397,63	325,28	7°57'50"
3	430194,49	1312442,70	14,02	97°32'53"
4	430192,65	1312456,60	325,38	187°57'14"
1	429870,40	1312411,57		

3/19-ПМТ и ПМТ			
Проект планировки территории и проект межевания территории в составе документации по изъятию территории для размещения линейного объекта "ЛЭП-10кВ "Огоньких" 127-го участка "Чулымского района Слюдянского и аэропортового округов Тольяттинского городского округа			
Наим.	М.В.Шульковский	Подп.	Директ.
Директор	М.В.Шульковский	И.И.И.	
Исполнители	Г.З.Шульковский	И.И.И.	
Проверил	О.А.Туркина	И.И.И.	
Основная часть, проект межевания территории, проект планировки территории		Сводный	Листов
Числовые значения территории		ПМТ	1,3
Границы объектов и элементов земельных участков, условия номера объектов земельных участков		000 "Геострой"	15
М:1:1000 г.Тольятти			

**Машина 1:1000**

3/19-ПМТ и ПМТ			
Проект планировки территории и проект межевания территории в составе документации по изъятию территории для размещения линейного объекта "ЛЭП-10кВ "Огоньких" 127-го участка "Чулымского района Слюдянского и аэропортового округов Тольяттинского городского округа			
Наим.	М.В.Шульковский	Подп.	Директ.
Директор	М.В.Шульковский	И.И.И.	
Исполнители	Г.З.Шульковский	И.И.И.	
Проверил	О.А.Туркина	И.И.И.	
Основная часть, проект межевания территории, проект планировки территории		Сводный	Листов
Числовые значения территории		ПМТ	1,3
Границы объектов и элементов земельных участков, условия номера объектов земельных участков		000 "Геострой"	15
М:1:1000 г.Тольятти			



Основная часть проекта межевания территории. Чертежи межевания территории  
Границы образуемых и изменяемых земельных участков  
М 1:1000

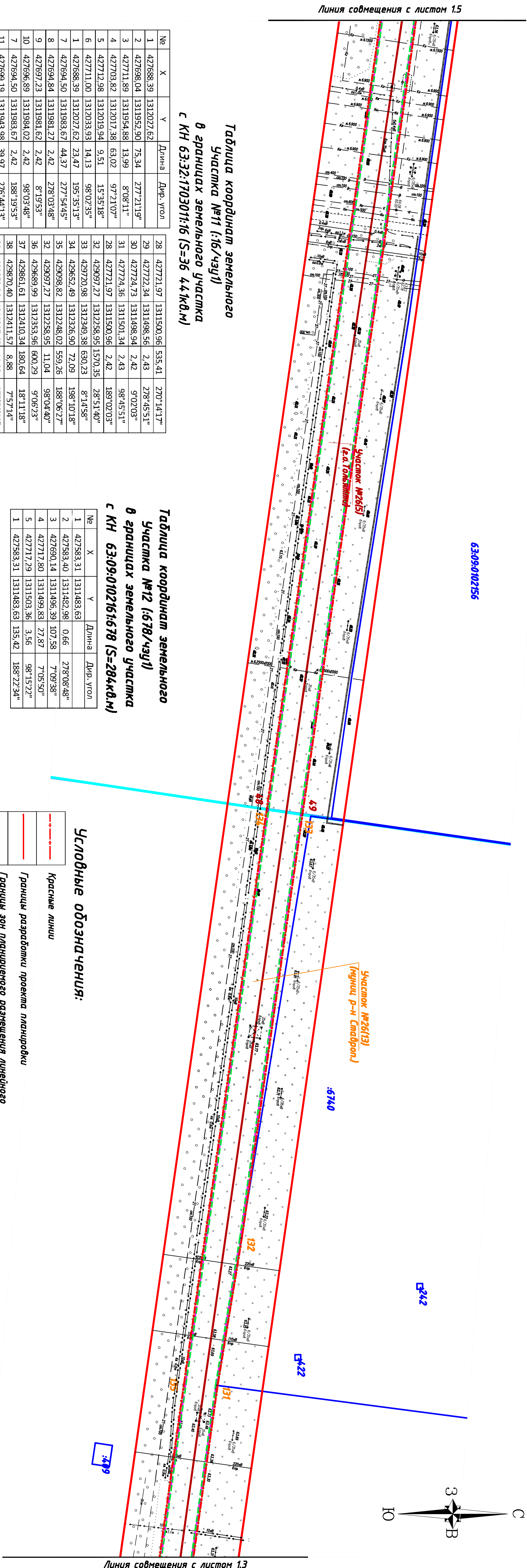


Таблица координат земельного участка №11 (16/437)  
в границах земельного участка с КН 63:32:1703011:16 (S=36 4,41кв.м)







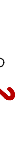





№	Х	У	Длина	Дир. угол
1	427686,39	1312027,62		
2	427688,04	1311952,90	75,34	277°21,19"
3	427711,89	1311954,88	13,99	8°08'11"
4	427703,82	1312017,38	63,02	97°21'07"
5	427712,98	1312019,94	9,51	15°35'18"
6	427711,00	1312033,93	14,13	98°02'33"
1	427688,39	1312027,62	23,47	195°35'13"
7	427694,50	1311983,67	44,37	277°54'45"
8	427694,84	1311981,27	2,42	8°19'33"
9	427697,23	1311981,62	2,42	8°19'33"
10	427696,89	1311984,02	2,42	98°03'48"
7	427694,50	1311983,67	2,42	188°19'53"
11	427699,19	1311943,98	39,97	276°44'13"
12	427713,04	1311945,96	13,99	8°08'55"
13	427710,95	1311497,12	452,56	277°21'07"
14	427757,18	1311495,09	13,92	188°23'16"
28	427721,97	1311500,96	535,41	270°14'17"
29	427722,34	1311498,56	2,43	278°45'51"
30	427724,73	1311498,94	2,42	9°02'03"
31	427724,76	1311501,34	2,43	98°45'51"
28	427721,97	1311500,96	2,42	189°02'03"
32	429097,27	1312258,95	1570,35	28°51'40"
33	429170,98	1312349,38	630,23	8°14'58"
34	429652,49	1312326,90	72,09	188°10'18"
35	429098,82	1312248,02	559,26	188°06'27"
32	429097,27	1312258,95	11,04	98°04'40"
36	429669,91	1312553,96	180,64	9°06'23"
37	429681,61	1312410,14	180,64	18°11'18"
38	429870,40	1312411,57	8,88	7°57'14"
39	429872,36	1312397,63	14,08	277°58'49"
40	429864,75	1312396,57	7,68	187°57'50"
41	429787,57	1312365,95	99,12	188°10'18"
36	429689,99	1312353,96	81,42	188°15'35"

Таблица координат земельного участка №12 (6378/4391) в границах земельного участка с КН 63:09:0102161:6378 (S=284кв.м)

28	427771.97	131150.96	535.41	270'14.17"
29	427772.34	1311498.56	2.43	278'45.51"
30	427774.73	1311498.94	2.43	9'02.03"
31	427774.97	1311500.96	2.42	98'45.31"
28	427771.97	1311500.96	2.42	189'02.03"
32	428087.27	1312256.95	1570.35	28'51.40"
33	429720.98	1312346.38	630.23	8'14.58"
34	428662.82	1312326.90	72.09	188'06.27"
35	429088.82	1312248.02	559.26	188'06.27"
32	428087.27	1312256.95	11.04	98'04.40"
36	429689.99	1312551.96	600.29	9'06.23"
37	428681.61	1312410.34	180.64	18'11.18"
38	428670.40	1312411.57	8.88	7'57.14"
39	428872.36	1312397.63	14.08	277'58.49"
40	428864.75	1312396.57	7.68	187'57.50"
41	428707.51	1312365.65	99.12	198'10.58"
36	429689.99	1312551.96	81.42	188'15.35"

Таблица координат земельного участка №14 (304/4391)  
в графиках земельного участка с КН 63:32:0000000:304 (S=466кв.м)

№	X	Y	Длина	Дур. утол
1	427660,16	1311489,48		
2	427661,40	1311489,97	8,60	278°18'29"
3	427719,26	1311489,50	56,48	8°22'16"
4	427702,21	1311496,77	7,35	96°13'15"
5	427708,48	1311494,77	15,89	187°13'47"
6	427698,20	1311494,73	4,28	187°14'28"
7	427690,22	1311493,22	8,04	187°12'48"
8	427686,99	1311493,58	21,39	187°05'19"
1	427660,16	1311489,48	8,90	187°06'04"

	Красные линии
	Границы разработок проекта планировки
	Границы зон планируемого размещения линейного объекта "ЛЭП-110кВ "Технопарк 1,2"
	Границы образуемых земельных участков
	Номера подобранных точек границы образуемых земельных участков
	Номера подобранных точек границы образуемых земельных участков неразграниченной муниципальной собственности г.о. Тольятти
	Номера подобранных точек границы образуемых земельных участков неразграниченной муниципальной собственности муниципальной района Староольский
	Границы городского округа Тольятти,
	границы муниципальной района Староольский
	Оса трассы линейного объекта "ЛЭП-110кВ "Технопарк 1,2"
	Границы земельных участков, в отношении которых произведен государственный кадастровый учет
	Номера земельных участков, в отношении которых произведен государственный кадастровый учет



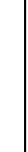








3/19-ПМТ и ПМТ			
Проект инженерной экспертизы в проект неэкспертной экспертизы в составе документации по подготовке экспертизы для размещения линейного объекта "ЛЭП-10кВ" Тоннелью 1,2-9 арматура, электрические работы. Сварочный пункт и заводского объекта. Голышминский район, Самарской области.			
Имя, Фамилия, Инициалы	Иванов Иван Иванович	Подпись	Иванов Иван Иванович
Директор	И.В. Шинкарев	Подпись	И.В. Шинкарев
Исполнитель	Г.Э. Шинкарев	Подпись	Г.Э. Шинкарев
Проверил	О.М. Тараканов	Подпись	О.М. Тараканов
Основная часть проекта неэкспертная экспертиза.		Страниц	1/1
Чертежи неэкспертной экспертизы		ПМТ	1,4
Границы образования и изменения земельных участков, установление границ земельных участков		15	
Итого		000 "ГеоСтрой"	
Итого		г. Голышмин	



Основная часть проекта межевания территории. Чертежи межевания территории  
Границы образуемых и изменяемых земельных участков  
М 1:1000



**Условные обозначения:**

	Красные линии
	Границы разработок проекта планировки
	Границы зон планируемого размещения линейного объекта "ЛЭП-110кВ "Технопарк 1,2"
	Границы образуемых земельных участков
	Номера подворотных точек границы образуемых земельных участков
	Номера подворотных точек границы образуемых земельных участков неразгражденной муниципальной собственности г.о. Тольятти
	Номера подворотных точек границы образуемых земельных участков неразгражденной муниципальной собственности муниципальной района Садгородского городского округа Тольятти,
	Границы муниципальной района Садгородский
	Оса трассы линейного объекта "ЛЭП-110кВ "Технопарк 1,2"
	Границы земельных участков, в отношении которых проведен государственный кадастровый учет
	Номера земельных участков, в отношении которых проведен государственный кадастровый учет

№	X	Y	Длина	Δpp, yr
1	426819.18	1311371.12		8°22'34"
2	426800.58	1311371.33	1.42	32°35'22"
3	426822.29	1311370.07	2.12	8°32'40"
4	42735.12	1311445.62	508.47	8°22'34"
5	42751.25	1311474.49	198.24	27°32'37"
6	42752.15	1311466.48	6.08	180°10'50"
7	42751.16	1311466.32	5.69	98°29'09"
8	427520.32	1311473.95	5.69	188°22'45"
9	426820.22	1311369.02	706.13	143°33'04"
10	426819.18	1311371.12	3.54	7°23'37"
11	427523.06	1311462.33	708.77	8°02'57"
12	427523.35	1311462.47	1.00	278°23'16"
13	427523.33	1311460.61	0.98	186°33'46"
14	427522.34	1311460.40	1.89	96°34'19"
15	427522.06	1311462.33	1.89	96°34'19"

**Таблица координат земельного участка №17 (1:8698/4331) в границах земельного участка с КН 63:32:000000:8698 (S=653кв.м)**

№	X	Y	Длина	Дир. угол
1	427195,74	1311412,32		
2	427451,62	1311453,68	258,89	8°44'39"
3	427522,06	1311467,33	71,74	8°35'51"
4	427522,24	1311460,46	1,89	278°36'37"
5	427272,15	1311423,57	252,90	188°23'16"
1	427195,74	1311412,32	77,23	188°22'28"

**Таблица координат земельного участка №18 (1:1226/чзг1) в границах земельного участка с КН 63:32:0000000.11226 (S=33886,м.)**

№	Х	У	Длина	Дир. утол
1	426/86,97	1311366,38		
2	426/89,28	1313552,51	14,06	279°26'12"
3	426/99,70	131354,05	10,54	8°21'46"
4	426/97,38	1313567,91	14,06	99°29'44"
1	426/86,97	1311366,38	10,52	188°23'34"

№	X	Y	Длина	Дир. угол
1	427699.06	1311498.52		
2	427697.97	1311498.20	7.76	96°00'35"
3	427697.57	1311497.36	3.19	96°00'35"
4	427641.02	1311499.26	56.95	187°09'40"
5	427642.78	1311498.92	12.17	278°19'32"
6	427661.07	1311499.97	18.82	8°23'16"
1	427699.06	1311498.52	38.06	8°23'16"

**Таблица координат земельного участка №15 (1:2/43у1)**  
**в границах земельного участка с КН 63:32:1702003:12 (S=6580кв.м)**

№	X	Y	Длина	Дир. угол
1	427583.40	1311482.98		
2	427583.31	1311483.63	0.66	98°08'48"
3	427552.75	1311479.13	30.89	188°2'34"
1	427583.40	1311482.98	30.89	7°09'16"

**Таблица координат земельного участка №16 (1:677/чзг1)**  
**в границах земельного участка с КН 63:09:0102161677 (S=10кад.м)**

3/19-ПНТ и ПНТ					
Изм.	Кол-во	Лист	№рек.	Подп.	Дата
Директор		И.В.Ширская			
Исполнитель		Г.Э.Ширская			
Проверил		О.М.Туркина			
<p>Проект планировки территории и проект межевания территории в составе документации по изъятию территории для размещения линейного объекта "ЛЭП-10кВ "Огоньков 12" в границах муниципально-государственного района Сыктывинский и городского округа Тольятти Сыктывинский области</p> <p>Основная часть проекта межевания территории</p> <p>Числовые значения территории</p> <p>Границы образований и земельных земельных участков, условные номера образований земельных участков</p> <p>М:1:1000</p>					
		Сплошн	Лист	Листов	
		ПНТ	15	15	
000 "ГеоСтрой"					
г.Тольятти					

Инв.№ подл.	Подпись и дата	Взам.инв.№

63326.17030168		Норматив земельных участков, в отношении которых произведен государственными кадастровый учет	
2	426/89/28	1311352,51	14,06
3	426/99/70	1311354,05	10,54
4	426/97/38	1311367,91	14,06
1	426/86/97	1311366,38	10,52
Исходный		Г.Э.Щурский	11/11
Подвергн		О.И.Туркина	09/09/2017
Чертежи, планы, схемы, фотографии, видеозаписи, аудиозаписи, электронные документы, копии документов, подтверждающие право собственности на земельный участок, а также иные документы, подтверждающие право собственности на земельный участок		Границы образований и изменений земельных участков, установление границ образований земельных участков	М.П. 000 "ГеоСтрой"
М.П. 000 "ГеоСтрой"		15	15
2. Голытки			

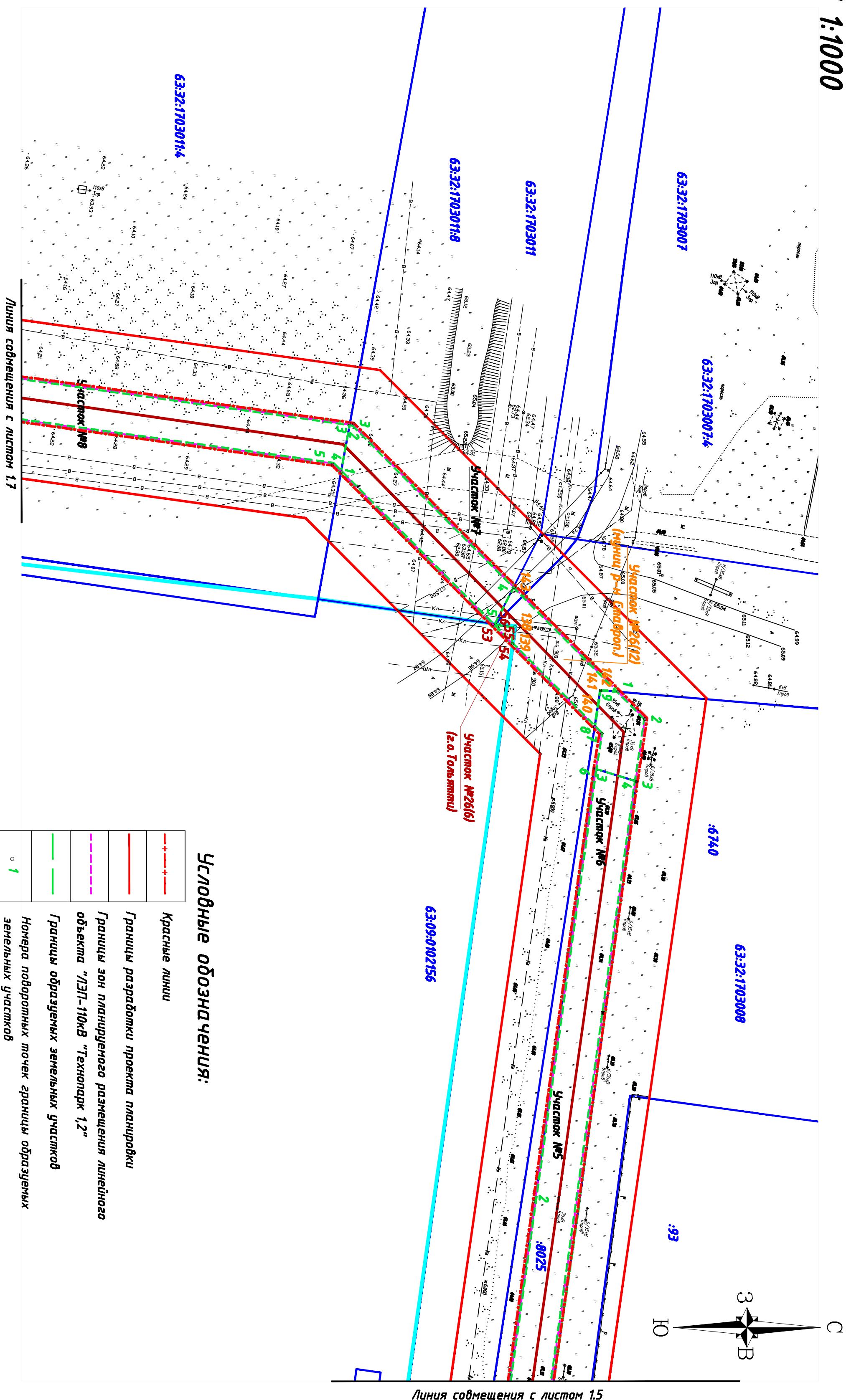
3/19-ПНТ и ПНТ					
Изм.	Кол-во	Лист	№рек.	Подп.	Дата
Директор		И.В.Ширская			
Исполнитель		Г.Э.Ширская			
Проверил		О.М.Туркина			
<p>Проект планировки территории и проект межевания территории в составе документации по изъятию территории для размещения линейного объекта "ЛЭП-10кВ "Огоньков 12" в границах муниципально-государственного района Сыктывинский и городского округа Тольятти Сыктывинский области</p> <p>Основная часть проекта межевания территории</p> <p>Числовые значения территории</p> <p>Границы образований и земельных земельных участков, условные номера образований земельных участков</p> <p>М:1:1000</p>					
		Сплошн	Лист	Листов	
		ПНТ	15	15	
000 "ГеоСтрой"					
г.Тольятти					

3/19-ПМТ и ПМТ		
Проект планировки мургулпури и проект меандации мургулпури в составе документа № 10 на планировку мургулпури для размещения линейного объекта "ЛЭЛ-1008" "Тоннель 12-го городского муниципалитетского района (Тоннельный) и автомобильного округа Токмаши Саяногорского округа		
Основная часть проекта меандации мургулпури.	Смодель	Листов
Чертежи меандации мургулпури	ПМТ	1,5
Границы объектов и изменений земельных участков, границы нового объектов земельных участков	000 "ГеоСтрой"	
М:1:1000	г.Токмаши	














Основная часть проекта межевания территории. Чертежи межевания территории  
Границы образуемых и изменяемых земельных участков  
М 1:1000

**Реестр земельных участков в границах полосы отвода на период строительства**



**УСЛОВНЫЕ ОБОЗНАЧЕНИЯ:**

	Красные линии
	Границы разработок проекта планировки
	Границы зон планируемого размещения линейного объекта «ЛЭП-110кВ "Технопарк 1,2"»
	Границы образуемых земельных участков
	Номера подобранных точек границы образуемых земельных участков
	Номера подобранных точек границы образуемых земельных участков неразграниченной муниципальной собственности г.о. Тольятти
	Номера подобранных точек границы образуемых земельных участков неразграниченной муниципальной собственности муниципальной района Староольский
	Границы городского округа Тольятти, границы муниципальной района Староольский
	Ось трассы линейного объекта «ЛЭП-110кВ "Технопарк 1,2"»
	Границы земельных участков, в отношении которых произведен государственный кадастровый учет
	Номера земельных участков, в отношении которых произведен государственный кадастровый учет

<i>Инв.№ подл.</i>	<i>Подпись и дата</i>	<i>Взам.инв.№</i>

[illegible]














**Основная часть проекта межевания территории. Чертежи межевания территории  
Границы образуемых и изменяемых земельных участков  
М 1:1000**

**Реестр земельных участков в границах  
полосы отвода на период строительства**

[illegible]

### УСЛОВНЫЕ ОБОЗНАЧЕНИЯ:

63-32,17030718	          
----------------	--

## Красные линии

## Границы разработки проекта планировки

Границы зон планируемого размещения линейного объекта "ЛЭП-110кВ "Технопарк 1,2"

**Границы образуемых земельных участков**

Номера поворотных точек границы образуемых земельных участков

Номера повторных точек границы образуемых земельных участков неразгражденной муниципальной собственности г.о. Тольятти

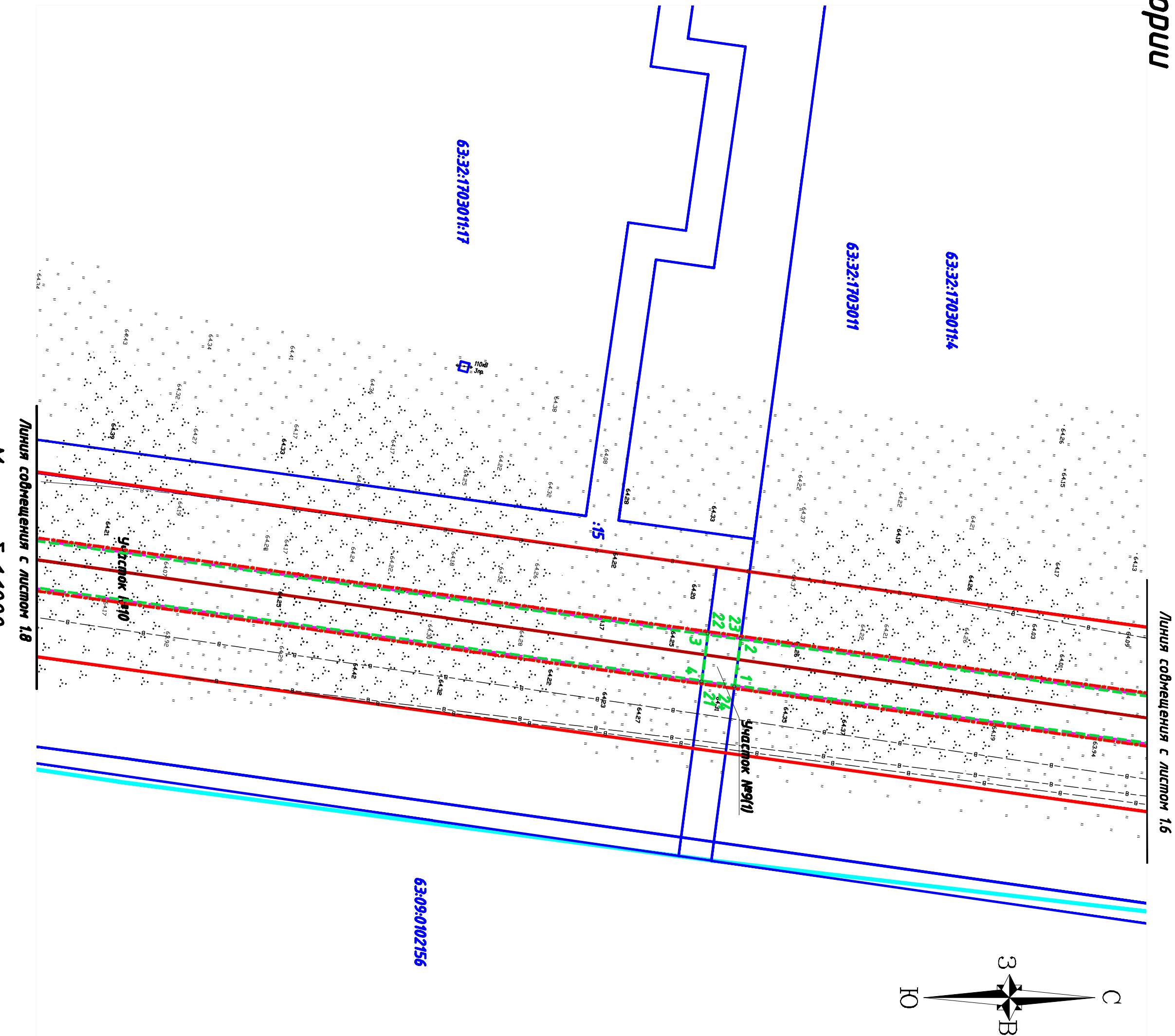
Номера подорожних тичек границы образующих земельных участков неразграниченной муниципальной собственности муниципального района Ставропольский

**Границы городского округа Тольятти**

зраницы муниципальной района Ставропольский  
Ось трассы линейного объекта "ЛЭП-110кВ  
"Технопарк 1,2"












Границы земельных участков, в отношении которых произведен государственный учет

Номера земельных участков, в отношении которых  
произведен государственный кадастровый учет

[illegible]



**Условные обозначения:**


	<i>Красные линии</i>
	<i>Границы разработки проекта планировки</i>
	<i>Границы зон планируемого размещения линейного объекта "ЛЭП-110кВ "Технопарк 1,2"</i>
	<i>Границы образуемых земельных участков</i>
	<i>Номера поворотных точек границы образуемых земельных участков</i>
	<i>Номера поворотных точек границы образуемых земельных участков неразграниченной муниципальной собственности г.о.Тольятти</i>
	<i>Номера поворотных точек границы образуемых земельных участков неразграниченной муниципальной собственности муниципального района Ставропольский</i>
	<i>Границы городского округа Тольятти, границы муниципального района Ставропольский</i>
	<i>Ось трассы линейного объекта "ЛЭП-110кВ "Технопарк 1,2"</i>
	<i>Границы земельных участков, в отношении которых произведен государственный кадастровый учет</i>
	<i>Номера земельных участков, в отношении которых произведен государственный кадастровый учет</i>

63:32:1703011:8

**Таблица координат  
Участка №13 (:3227/чзу1)  
в границах земельного участка  
с КН 63:32:1701001:3227 (S=51кв.м)**

№	X	Y	Длина	Дир. угол
1	426577,80	1311329,70		
2	426577,20	1311329,91	1,42	8°31'51"
3	426579,41	1311328,52	1,41	278°35'28"
4	426578,01	1311328,30	1,42	188°55'50"
1	426577,80	1311329,70	1,42	98°31'51"
5	426627,99	1311336,94	50,71	8°12'30"
6	426629,39	1311337,15	1,42	8°31'51"
7	426629,60	1311335,76	1,41	278°35'28"
8	426628,19	1311335,55	1,43	188°28'16"
5	426627,99	1311336,94	1,40	98°11'16"
9	426676,92	1311344,22	49,47	8°27'45"
10	426678,33	1311344,43	1,43	8°28'16"
11	426678,52	1311343,04	1,40	277°47'01"
12	426677,14	1311342,83	1,40	188°39'09"
9	426676,92	1311344,22	1,41	98°59'38"
13	426729,76	1311351,94	53,40	8°18'44"
14	426731,14	1311352,15	1,40	8°39'09"
15	426731,35	1311350,76	1,41	278°35'28"
16	426729,96	1311350,55	1,41	188°35'28"
13	426729,76	1311351,94	1,40	98°11'16"
17	426784,00	1311359,48	54,76	7°54'51"
18	426785,38	1311359,69	1,40	8°39'09"
19	426785,60	1311358,29	1,42	278°55'50"
20	426784,21	1311358,08	1,41	188°35'28"
17	426784,00	1311359,48	1,42	98°31'51"
21	426832,28	1311366,59	48,80	8°22'39"
22	426833,67	1311366,80	1,41	8°35'28"
23	426833,87	1311365,41	1,40	278°11'16"
24	426832,48	1311365,20	1,41	188°35'28"
21	426832,28	1311366,59	1,40	98°11'16"
25	426882,77	1311374,45	51,10	8°50'54"
26	426884,17	1311374,65	1,41	8°07'48"
27	426884,38	1311373,26	1,41	278°35'28"
28	426882,98	1311373,05	1,42	188°31'51"
25	426882,77	1311374,45	1,42	98°31'51"
29	426931,55	1311381,70	49,32	8°27'14"
30	426932,96	1311381,92	1,43	8°52'06"
31	426933,16	1311380,52	1,41	278°07'48"
32	426931,77	1311380,31	1,41	188°35'28"
29	426931,55	1311381,70	1,41	98°59'38"
33	426979,83	1311388,90	48,81	8°28'55"
34	426981,23	1311389,11	1,42	8°31'51"
35	426981,43	1311387,71	1,41	278°07'48"
36	426980,03	1311387,50	1,42	188°31'51"
33	426979,83	1311388,90	1,41	98°07'48"
37	427030,92	1311396,61	51,67	8°34'54"
38	427032,31	1311396,83	1,41	8°59'38"
39	427032,51	1311395,43	1,41	278°07'48"
40	427031,12	1311395,22	1,41	188°35'28"
37	427030,92	1311396,61	1,40	98°11'16"
41	427080,15	1311403,73	49,74	8°13'46"
42	427081,55	1311403,93	1,41	8°07'48"
43	427081,76	1311402,54	1,41	278°35'28"
44	427080,36	1311402,33	1,42	188°31'51"
41	427080,15	1311403,73	1,42	98°31'51"
45	427131,14	1311411,70	51,61	8°53'01"
46	427132,54	1311411,91	1,42	8°31'51"
47	427132,75	1311410,53	1,40	278°39'09"
48	427131,36	1311410,31	1,41	188°59'38"
45	427131,14	1311411,70	1,41	98°59'38"
49	427179,47	1311419,13	48,90	8°44'24"
50	427180,86	1311419,34	1,41	8°35'28"
51	427181,07	1311417,95	1,41	278°35'28"
52	427179,68	1311417,74	1,41	188°35'28"
49	427179,47	1311419,13	1,41	98°35'28"
53	427228,19	1311426,43	49,26	8°31'18"
54	427229,58	1311426,64	1,41	8°35'28"
55	427229,79	1311425,25	1,41	278°35'28"
56	427228,39	1311425,04	1,42	188°31'51"
53	427228,19	1311426,43	1,40	98°11'16"
57	427277,38	1311433,70	49,72	8°24'26"
58	427278,77	1311433,90	1,40	8°11'16"
59	427278,98	1311432,51	1,41	278°35'28"
60	427277,58	1311432,30	1,42	188°31'51"
57	427277,38	1311433,70	1,41	98°07'48"
61	427326,57	1311440,99	49,73	8°25'48"
62	427327,97	1311441,20	1,42	8°31'51"
63	427328,18	1311439,82	1,40	278°39'09"
64	427326,79	1311439,60	1,41	188°59'38"
61	427326,57	1311440,99	1,41	98°59'38"
65	427375,32	1311448,38	49,31	8°37'11"
66	427376,71	1311448,59	1,41	8°35'28"
67	427376,92	1311447,19	1,42	278°31'51"
68	427375,53	1311446,98	1,41	188°35'28"
65	427375,32	1311448,38	1,42	98°31'51"
69	427425,65	1311455,85	50,88	8°26'32"
70	427427,04	1311456,05	1,40	8°11'16"

Изм.	Кол.уч.	Лист	№
Директор	И.В.Шу		
Исполнит	Г.З.Шу		
Проверил	О.И.Туп		



**Μασштаб 1:1000**

						3/19-ППТ и ПМТ		
						Проект планировки территории и проект межевания территории в составе документации по планировке территории для размещения линейного объекта "ГЭП-10кВ "Технопарк 12" в границах муниципального района Ставропольский и городского округа Тольятти Самарской области		
Изм.	Кол.уч.	Лист	№док.	Подп.	Дата			
Директор	И.В.Шумский					Основная часть проекта межевания территории	Стадия	Лист
Исполнил	Г.Э.Шумская						ПМТ	1.8
Проверил	О.И.Туркина					Чертежи межевания территории		
						Границы образуемых и изменяемых земельных участков, условные номера образуемых земельных участков	000 "ГеоСтрой"	
						М1:1000	г.Тольятти	



Основная часть проекта межевания территории.  
Чертежи межевания территории  
Границы образуемых и изменяемых земельных участков  
М 1:1000

Условные обозначения:

	Красные линии
	Границы разработки проекта планировки
	Границы зон планируемого размещения линейного объекта "ЛЭП-110кВ "Технопарк 1,2"
	Границы образуемых земельных участков
	Номера поворотных точек границы образуемых земельных участков
	Номера поворотных точек границы образуемых земельных участков неразграниченной муниципальной собственности г.о.Тольятти
	Номера поворотных точек границы образуемых земельных участков неразграниченной муниципальной собственности муниципального района Ставропольский
	Границы городского округа Тольятти, границы муниципального района Ставропольский
	Ось трассы линейного объекта "ЛЭП-110кВ "Технопарк 1,2"
	Границы земельных участков, в отношении которых произведен государственный кадастровый учет
	Номера земельных участков, в отношении которых произведен государственный кадастровый учет

Таблица координат земельного Участка №20 (:22/чзуп)  
в границах земельного участка с КН 63:32:1702003:22 (S=94кв.м)

№	X	Y	Длина	Дир. угол
1	426775,60	1311361,98		
2	426777,52	1311350,81	11,33	279°45'12"
3	426780,98	1311351,29	3,49	7°57'16"
4	426783,46	1311351,66	2,51	8°21'46"
5	426781,89	1311360,34	8,82	100°13'46"
6	426786,40	1311366,29	7,47	52°53'11"
7	426777,92	1311365,05	8,57	188°22'34"
1	426775,60	1311361,98	3,84	232°54'29"

Таблица координат земельного Участка №21 (:10358/чзуп)  
в границах земельного участка с КН 63:32:0000000:10358 (S=37кв.м)

№	X	Y	Длина	Дир. угол
1	426752,28	1311347,08		
2	426759,66	1311348,16	7,45	8°21'46"
3	426758,64	1311355,46	7,37	97°55'47"
4	426756,02	1311355,11	2,64	187°36'32"
1	426752,28	1311347,08	8,86	245°03'54"

Таблица координат земельного Участка №22 (:62/чзуп)  
в границах земельного участка с КН 63:32:1702007:62 (S=2 831кв.м)

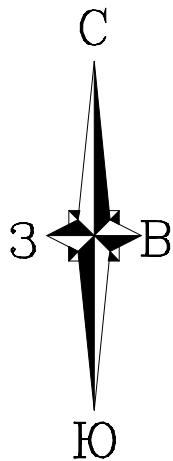
№	X	Y	Длина	Дир. угол
1	426557,76	1311332,63		
2	426762,92	1311362,84	207,37	8°22'34"
3	426763,85	1311356,26	6,64	278°00'17"
4	426756,02	1311355,11	7,91	188°21'19"
5	426752,28	1311347,07	8,87	245°00'59"
6	426559,80	1311318,78	194,54	188°21'46"
1	426557,76	1311332,63	14,00	98°22'02"



Инв.№ подл.	Подпись и дата	Взам.инв.№
-------------	----------------	------------

				Э/19-ППТ и ПМТ		
				Проект планировки территории и проект межевания территории в составе документации по планировке территории для размещения линейного объекта "ЛЭП-110кВ "Технопарк 1,2" в границах муниципального района Ставропольский и городского округа Тольятти Самарской области		
Изм.	Кол.уч.	Лист	№ док.	Подп.	Дата	
Директор	И.В.Шумский					
Исполнил	Г.Э.Шумская					
Проверил	О.И.Туркина					
				Основная часть проекта межевания территории.		
				Чертежи межевания территории		
				Границы образуемых и изменяемых земельных участков, условные номера образуемых земельных участков		
				М 1:1000		
				Стадия	Лист	Листов
				ПМТ	1,9	15
				000 "ГеоСтрой" г.Тольятти		

Основная (утверждаемая) часть  
Чертеж красных линий  
М 1:1000

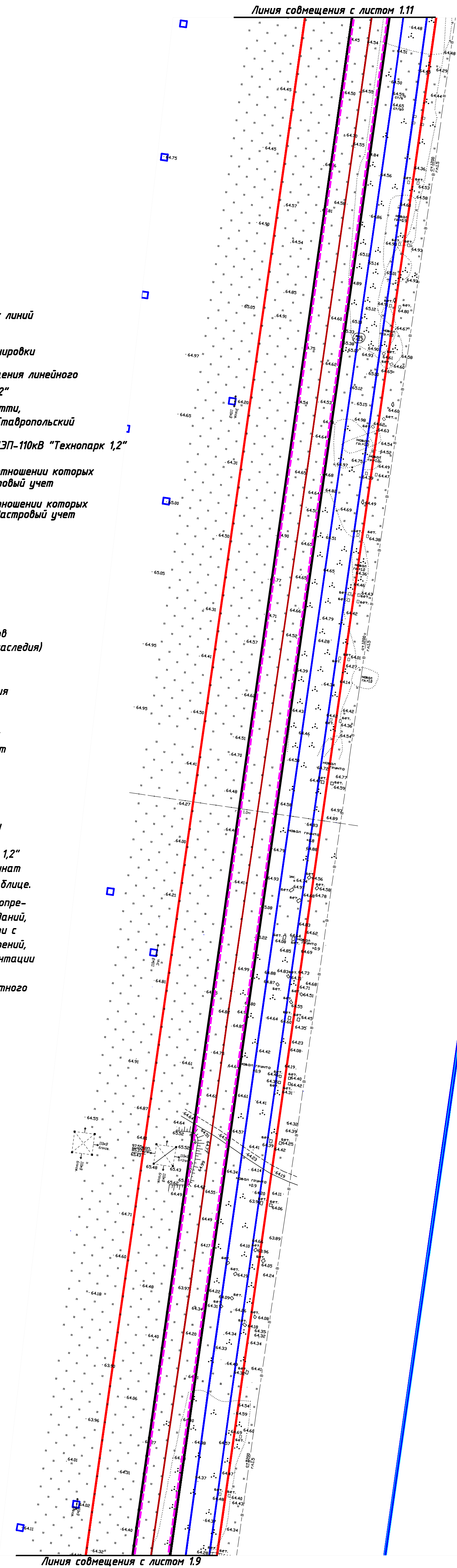


Условные обозначения:

<div></div>	Красные линии
<div>1</div>	Номера поворотных точек красных линий
<div></div>	Границы разработки проекта планировки
<div></div>	Границы зон планируемого размещения линейного объекта "ЛЭП-110кВ "Технопарк 1,2"
<div></div>	Границы городского округа Тольятти, границы муниципального района Ставропольский
<div></div>	Ось трассы линейного объекта "ЛЭП-110кВ "Технопарк 1,2"
<div></div>	Границы земельных участков, в отношении которых произведен государствен кадастровый учет
63:32:1703011:8	Номера земельных участков, в отношении которых произведен государственный кадастровый учет

Примечания:

- Особо охраняемые природные территории федерального, регионального и местного значения на территории отсутствуют.
- Объекты, обладающие признаками объектов историко-культурного (археологического наследия) на данном участке не выявлены.
- Линия отступа от красных линий в целях определения места допустимого размещения объектов капитального строительства совпадают с границами красных линий.
- Координаты поворотных точек территории межевания определены в системе координат МСК 63, система высот- Балтийская.
- Существующие (ранее установленные в соответствии с законодательством РФ) и отменяемые красные линии отсутствуют.
- Границы устанавливаемых красных линий и границы зоны размещения проектируемого линейного объекта "ЛЭП-110кВ "Технопарк 1,2" совпадают, в связи с этим перечень координат характерных точек представлен одной таблице.
- Линии отступа от красных линий в целях определения места допустимого размещения зданий, строений, сооружений отсутствуют, в связи с отсутствием проектируемых зданий, строений, сооружений в границах разработки документации по планировке территории.
- Размещение объектов федерального и местного значения не предусмотрено.



Масштаб 1:1000

Инф.№ подл.	Подпись и дата	Взам.инф.№
-------------	----------------	------------

З/19-ППТ и ПМТ					
Проект планировки территории и проект межевания территории в составе документации по планировке территории для размещения линейного объекта "ЛЭП-110кВ "Технопарк 1,2" в границах муниципального района Ставропольский и городского округа Тольятти Самарской области					
Изм. Кол.уч.	Лист №докум.	Подп.	Дата	Раздел 1. Проект планировки территории. Графическая часть	
Директор	И.В.Шумский			Стадия	Лист
Исполнил	Г.Э.Шумская			ППТ	1.10
Проверил	О.И.Туркина				14
Чертеж красных линий М 1:1000				000 "ГеоСтрой" г.Тольятти	



Основная часть проекта межевания территории.  
Чертежи межевания территории  
Границы образуемых и изменяемых земельных участков  
М 1:1000

Условные обозначения:

<div><div></div></div>	Красные линии
<div><div></div></div>	Границы разработки проекта планировки
<div><div></div></div>	Границы зон планируемого размещения линейного объекта "ЛЭП-110кВ "Технопарк 1,2"
<div><div></div></div>	Границы образуемых земельных участков
<div><div>1</div></div>	Номера поворотных точек границы образуемых земельных участков
<div><div>2</div></div>	Номера поворотных точек границы образуемых земельных участков неразграниченной муниципальной собственности г.о.Тольятти
<div><div>3</div></div>	Номера поворотных точек границы образуемых земельных участков неразграниченной муниципальной собственности муниципального района Ставропольский
<div><div></div></div>	Границы городского округа Тольятти, границы муниципального района Ставропольский
<div><div></div></div>	Ось трассы линейного объекта "ЛЭП-110кВ "Технопарк 1,2"
<div><div></div></div>	Границы земельных участков, в отношении которых произведен государственный кадастровый учет
<div><div>63:32:1703011:8</div></div>	Номера земельных участков, в отношении которых произведен государственный кадастровый учет

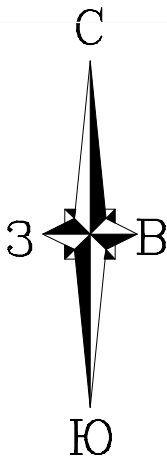
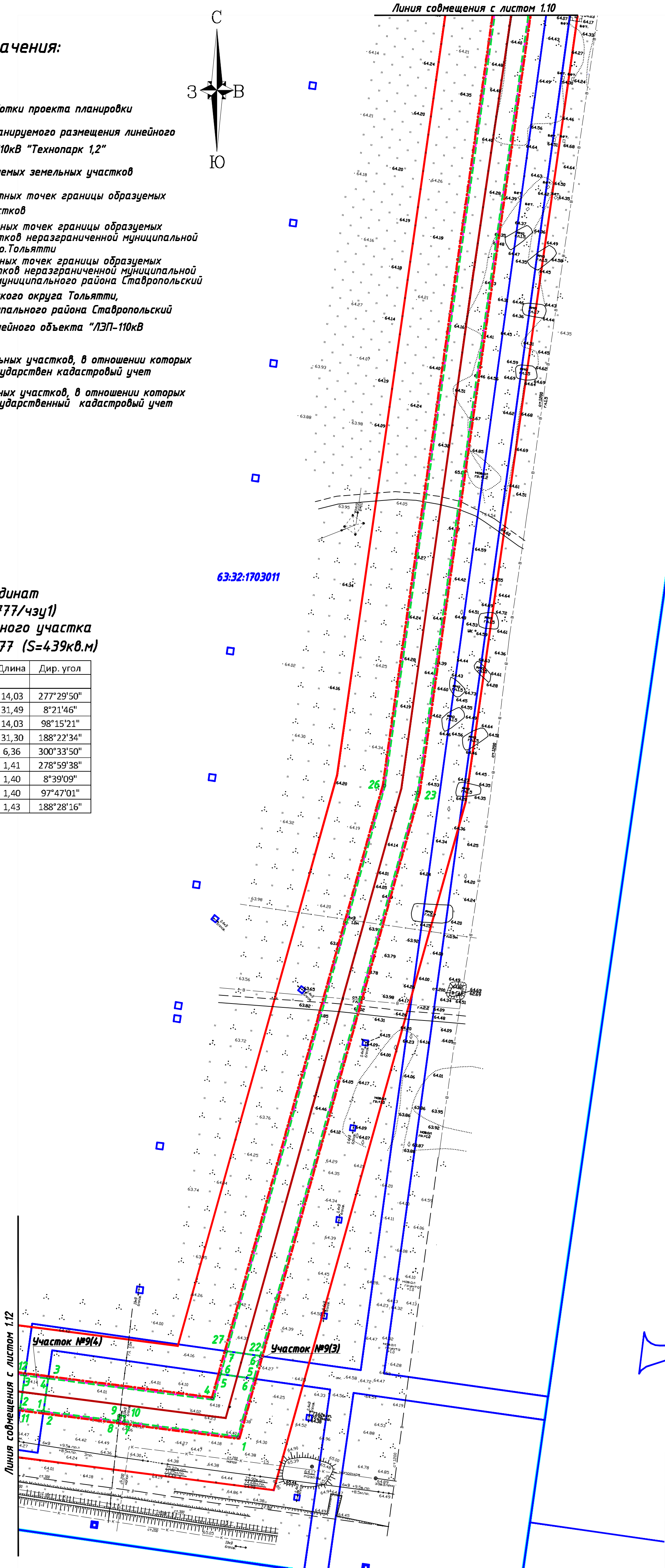


Таблица координат  
Участка №23 (:777/чзуп)  
в границах земельного участка  
с КН 63:32:1702007:777 (S=439кв.м)

№	X	Y	Длина	Дир. угол
1	426673,68	1311349,70		
2	426675,52	1311335,79	14,03	277°29'50"
3	426706,67	1311340,37	31,49	8°21'46"
4	426704,65	1311354,26	14,03	98°15'21"
1	426673,68	1311349,70	31,30	188°22'34"
5	426676,92	1311344,22	6,36	300°33'50"
6	426677,14	1311342,83	1,41	278°59'38"
7	426678,52	1311343,04	1,40	8°39'09"
8	426678,33	1311344,43	1,40	97°47'01"
5	426676,92	1311344,22	1,43	188°28'16"



Масштаб 1:1000





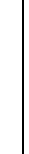







Инв.№ подл.	Подпись и дата	Взам.инв.№

			Э/19-ППТ и ПМТ
Изм. Кол.уч.	Лист № док.	Подп.	Дата
Директор	И.В.Шумский		
Исполнил	Г.Э.Шумская		
Проверил	О.И.Туркина		
			Проект планировки территории и проект межевания территории в составе документации по планировке территории для размещения линейного объекта "ЛЭП-110кВ "Технопарк 1,2" в границах муниципального района Ставропольский и городского округа Тольятти Самарской области
			Основная часть проекта межевания территории.
			Чертежи межевания территории
			Границы образуемых и изменяемых земельных участков, условные номера образуемых земельных участков
			М 1:1000
			Стадия
			Лист
			Листов
			ПМТ
			1.11
			15
			ООО "ГеоСтрой"
			г.Тольятти



Основная часть проекта межевания территории.  
Чертежи межевания территории  
Границы образуемых и изменяемых земельных участков  
М 1:1000

**Условные обозначения:**

	Красные линии
	Границы разработок проекта планировки
	Границы зон планируемого размещения линейного объекта "ЛЭП-110кВ "Технопарк 1,2"
	Границы образуемых земельных участков
	Номера подобранных точек границы образуемых земельных участков
	Номера подобранных точек границы образуемых земельных участков неразграниченной муниципальной собственности г.о. Тольятти
	Номера подобранных точек границы образуемых земельных участков неразграниченной муниципальной собственности муниципальной района Садромольский
	Границы городского округа Тольятти,
	границы муниципальной района Садромольский
	Оса трассы линейного объекта "ЛЭП-110кВ "Технопарк 1,2"
	Границы земельных участков, в отношении которых проведен государственный кадастровый учет
	Номера земельных участков, в отношении которых проведен государственный кадастровый учет


Границы земельных участков, в отношении которых произведен государственный кадастровый учет

Таблица координат  
участка №24 (1:9506/чзг1)  
в границах земельного участка  
с КН 63:32:0000000:9506 (S=4,66кв.м.)

	№	X	Y	Diurnal	Exp. yron
1	427660,16	1311489,48			
2	427660,16	1311489,48	8,60	278°18'09"	
3	427719,26	1311489,50	56,48	8°23'16"	
4	427718,21	1311966,77	7,35	98°13'31"	
5	427702,45	1311966,77	15,89	187°13'57"	
6	427698,20	1311964,73	4,28	187°47'28"	
7	427660,92	1311493,22	8,04	187°12'48"	
8	427668,99	1311490,58	21,39	187°05'19"	
1	427660,16	1311489,48	8,90	187°06'04"	

**Тадлица координат**  
**Участка №25 (:10873/43у1)**

№	х	у	Длина	Дир. угол
1	426601.11	1311324.85		
2	426599.06	1311338.71	14.01	98°24'09"
3	426587.65	1311355.71	20.64	188°22'34"
4	426580.33	1311321.80	14.01	276°53'06"
1	426601.11	1311324.85	21.01	8°21'46"

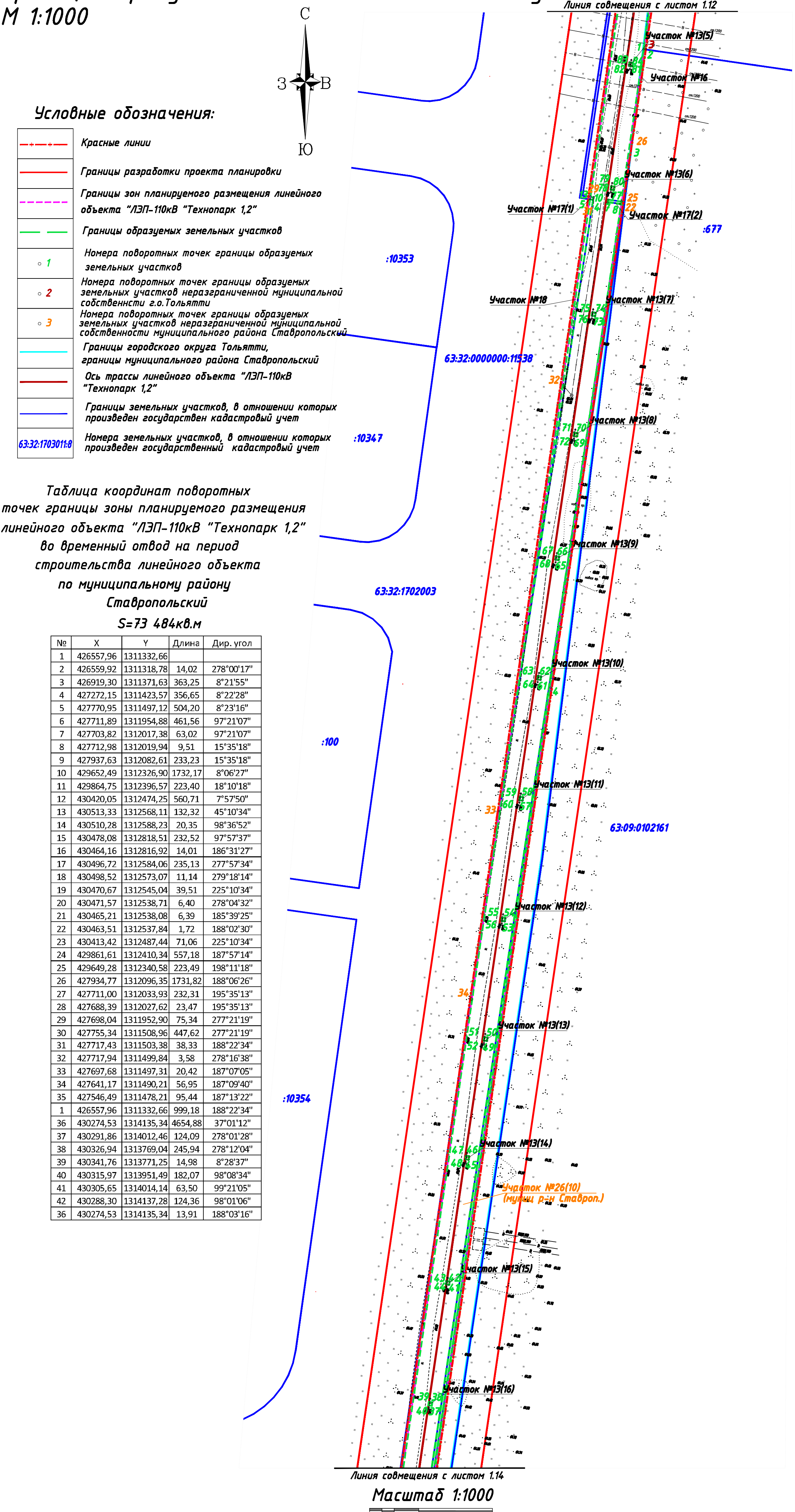


**Мащштаб 1:1000**


3/19-ПНТ и ПНТ			
Изн. Колич.	Изм. №рек.	Подп.	Дата
Директор	И.В.Шумский	<i>И.В.Шумский</i>	
Исполни	Г.Э.Шумская	<i>Г.Э.Шумская</i>	
Проверил	О.И.Тричина	<i>О.И.Тричина</i>	
<p>Проект планировки территории и проект межевания территории в составе документа по изъятию территории для размещения линейного объекта "ЛЭЛ-ИМБ" Тенгиской ЛЭО, проходящий через территорию общины Спиревской и городского округа Тольятти Спиревской общины</p> <p>Основная часть проекта межевания территории</p> <p>Чертежи межевания территории</p> <p>Границы образований, и изменений земельных участков, и изменений номеров образований земельных участков</p> <p>М:1:5000</p>			
	Складной	Лист	Листов
	ПНТ	1.12	15
ООО "ГеоСтрой"			
г.Тольятти			



Основная часть проекта межевания территории.  
Чертежи межевания территории  
Границы образуемых и изменяемых земельных участков  
М 1:1000



Инв.№ подл.	Подпись и дата	Взам.инв.№

						Э/19-ППТ и ПМТ		
						Проект планировки территории и проект межевания территории в составе документации по планировке территории для размещения линейного объекта "ЛЭП-110кВ "Технопарк 1,2" в границах муниципального района Ставропольский и городского округа Тольятти Самарской области		
Изм.	Кол.уч.	Лист	№ док.	Подп.	Дата	Основная часть проекта межевания территории.	Стадия	Лист
Директор			И.В.Шумский			Чертежи межевания территории	ПМТ	1.13
Исполнил			Г.Э.Шумская					15
Проверил			О.И.Туркина					
						Границы образуемых и изменяемых земельных участков, условные номера образуемых земельных участков М 1:1000	000 "ГеоСтрой" г.Тольятти	



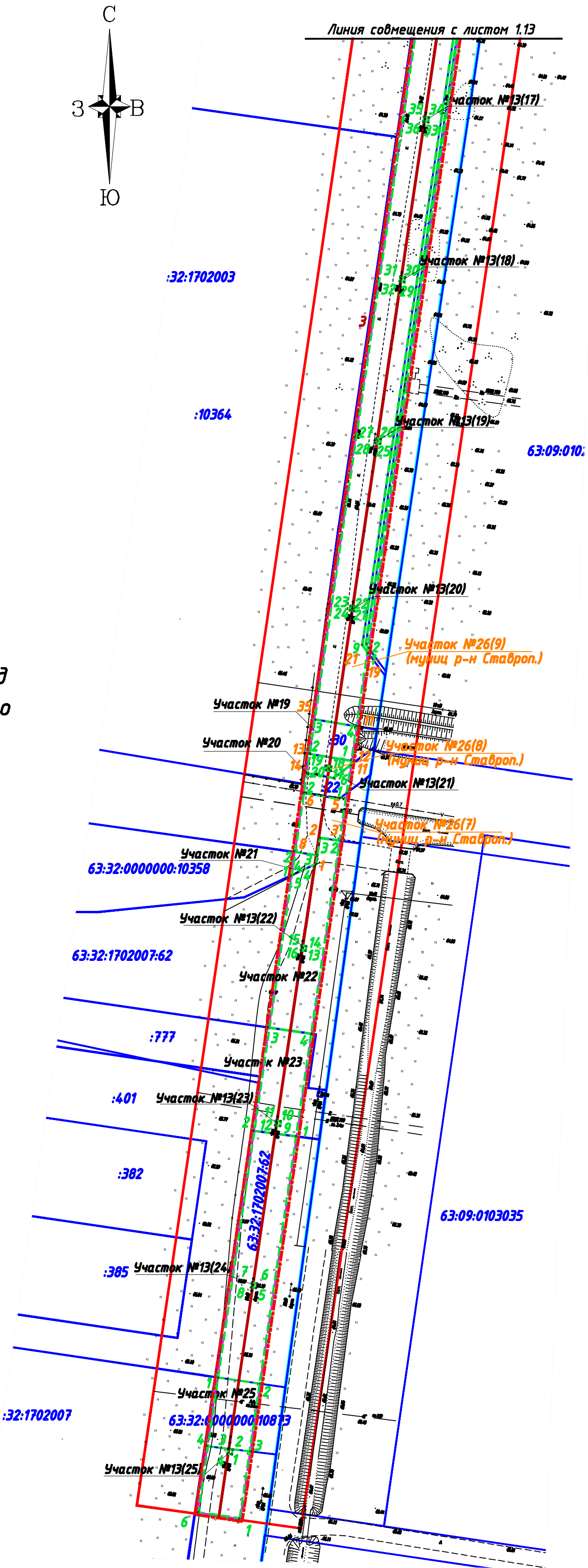
Основная часть проекта межевания территории.  
Чертежи межевания территории  
Границы образуемых и изменяемых земельных участков  
М 1:1000

Условные обозначения:

<div><div></div><div></div></div>	Красные линии
<div><div></div><div></div></div>	Границы разработки проекта планировки
<div><div></div><div></div></div>	Границы зон планируемого размещения линейного объекта "ЛЭП-110кВ "Технопарк 1,2"
<div><div></div><div></div></div>	Границы образуемых земельных участков
<div><div></div><div></div></div>	Номера поворотных точек границы образуемых земельных участков
<div><div></div><div></div></div>	Номера поворотных точек границы образуемых земельных участков неразграниченной муниципальной собственности г.о.Тольятти
<div><div></div><div></div></div>	Номера поворотных точек границы образуемых земельных участков неразграниченной муниципальной собственности муниципального района Ставропольский
<div><div></div><div></div></div>	Границы городского округа Тольятти, границы муниципального района Ставропольский
<div><div></div><div></div></div>	Ось трассы линейного объекта "ЛЭП-110кВ "Технопарк 1,2"
<div><div></div><div></div></div>	Границы земельных участков, в отношении которых произведен государствен кадастровый учет
<div><div></div><div></div></div>	Номера земельных участков, в отношении которых произведен государственный кадастровый учет

Таблица земельных участков на период строительства, по которым необходимо урегулировать земельные отношения

№ участка	Кадастровый номер зем.участка	Площадь зем. участка на период строительства	Правообладатель
Участок №1	63:09:0102156:842	70кв.м	ПАО "Т Плюс"
Участок №2	63:09:0102156:843	92кв.м	ПАО "Т Плюс"
Участок №3	63:09:0102156:860	2877кв.м	ПАО "Т Плюс"
Участок №4	63:09:0102158:1343	155кв.м	ПАО "Т Плюс"
Участок №5	63:32:1703008:8025	3226кв.м	сведения отсутствуют
Участок №6	63:32:1703008:6740	3635кв.м	сведения отсутствуют
Участок №7	63:32:1703011:8	1000кв.м	сведения отсутствуют
Участок №8	63:32:1703011:4	3045кв.м	ООО "Академия футбола"
Участок №9	63:32:1703011:15	2624кв.м	ООО "Средневолжская газовая компания"
Участок №10	63:32:1703011:17	4570кв.м	ООО "А-Мега"
Участок №11	63:32:1703011:16	3641кв.м	Баннов Дмитрий Владимирович
Участок №12	63:09:0102161:678	284кв.м	АО "Лада-Имидж"
Участок №13	63:32:1701001:3227	51кв.м	Российская Федерация
Участок №14	63:32:0000000:304	466кв.м	сведения отсутствуют
Участок №15	63:32:1702003:12	658кв.м	сведения отсутствуют
Участок №16	63:09:0102161:677	10кв.м	АО "Лада-Имидж"
Участок №17	63:32:0000000:8698	653кв.м	ООО "Терра+Ресурс"
Участок №18	63:32:0000000:11226	338кв.м	сведения отсутствуют
Участок №19	63:32:1702003:30	148кв.м	сведения отсутствуют
Участок №20	63:32:1702003:22	94кв.м	Права на зарег. Аренда ООО
Участок №21	63:32:0000000:10358	37кв.м	Самарская обл.
Участок №22	63:32:1702007:62	2831кв.м	сведения отсутствуют
Участок №23	63:32:1702007:777	439кв.м	сведения отсутствуют
Участок №24	63:32:0000000:9506	466кв.м	Министерство транспорта и автомобильных дорог Самарской обл.
Участок №25	63:32:0000000:10873	292кв.м	Болотин Павел Вадимович
Участок №26	муниципальные земли	55 207кв.м	—



Примечания:

- Земельные участки, не стоящие на кадастровом учете, отсутствуют.
- Координаты поворотных точек территории межевания определены в системе координат МСК 63
- Линейный объект "ЛЭП-110кВ "Технопарк 1,2" расположен в границах действующих красных линий.
- Линии отступа от красных линий в целях определения места допустимого размещения зданий, строений, сооружений отсутствуют, в связи с отсутствием проектируемых зданий, строений, сооружений в границах разработки документации по планировке территории.
- Границы территории объектов культурного наследия не отображены, т.к. в границах территории проектирования объекты культурного наследия отсутствуют.

Масштаб 1:1000

3/19-ППТ и ПМТ					
Проект планировки территории и проект межевания территории в составе документации по планировке территории для размещения линейного объекта "ЛЭП-110кВ "Технопарк 1,2" в границах муниципального района Ставропольский и городского округа Тольятти Самарской области					
Изм.	Кол.уч.	Лист	№ док.	Подп.	Дата
Директор	И.В.Шумский				
Исполнил	Г.Э.Шумская				
Проверил	О.И.Туркина				
Основная часть проекта межевания территории.			Стадия	Лист	Листов
Чертежи межевания территории			ПМТ	1.14	15
Границы образуемых и изменяемых земельных участков, условные номера образуемых земельных участков М 1:1000			ООО "ГеоСтрой" г.Тольятти		



Основная часть проекта межевания территории.  
Чертежи межевания территории.  
Границы образуемых и изменяемых земельных участков  
М 1:1000

Таблица координат  
Участка №26 (7-13) (S=17 220кв.м)  
на землях неразграниченной муниципальной  
собственности муниципального района Ставропольский

№	X	Y	Длина	Дир. угол
1	426763,85	1311356,26	6,64	98°00'17"
2	426762,92	1311362,84	6,64	98°00'17"
3	426777,92	1311365,05	15,16	8°22'34"
4	426775,60	1311361,98	3,84	232°54'29"
5	426777,52	1311350,81	11,33	279°45'12"
6	426780,98	1311351,29	3,49	7°57'16"
7	426759,66	1311348,16	21,55	188°21'46"
8	426758,64	1311355,46	7,37	97°55'47"
1	426763,85	1311356,26	5,27	8°43'47"
9	426781,89	1311360,34	18,50	12°44'38"
10	426786,40	1311366,29	7,47	52°53'11"
11	426786,97	1311366,38	0,58	8°22'34"
12	426789,28	1311352,51	14,06	279°26'12"
13	426783,46	1311351,66	5,88	188°21'46"
9	426781,89	1311360,34	8,82	100°13'46"
14	426784,00	1311359,48	2,28	337°49'30"
15	426784,21	1311358,08	1,42	278°31'51"
16	426785,60	1311358,29	1,41	8°35'28"
17	426785,38	1311359,69	1,42	98°55'50"
14	426784,00	1311359,48	1,40	188°39'09"
18	426797,38	1311367,91	15,82	32°12'49"
19	426819,18	1311371,12	22,04	8°22'34"
20	426822,03	1311369,02	3,54	323°33'04"
21	427520,32	1311473,95	706,13	8°32'45"
22	427521,16	1311468,32	5,69	278°29'09"
23	427522,15	1311468,48	1,00	9°10'50"
24	427521,25	1311474,49	6,08	98°32'37"
25	427546,49	1311478,21	25,52	8°22'34"
26	427641,03	1311490,19	95,30	7°13'22"
27	427642,78	1311478,22	12,10	278°19'32"
28	427523,33	1311460,61	120,75	188°23'16"
29	427523,05	1311462,47	1,88	98°23'47"
30	427522,06	1311462,33	1,00	188°02'57"
31	427451,62	1311451,68	71,24	188°35'51"
32	427195,74	1311412,32	258,89	188°44'39"
33	426919,30	1311371,63	279,42	188°22'28"
34	426799,70	1311354,05	120,88	188°21'46"
18	426797,38	1311367,91	14,06	99°29'44"
35	426832,28	1311366,59	34,92	357°49'49"
36	426832,48	1311365,20	1,40	278°11'16"
37	426833,67	1311365,41	1,41	8°35'28"
38	426833,67	1311366,80	1,40	98°11'16"
35	426832,28	1311366,59	1,41	188°35'28"
39	426882,77	1311374,45	51,10	8°50'54"
40	426882,98	1311373,05	1,42	278°31'51"
41	426884,38	1311373,26	1,42	8°31'51"
42	426884,17	1311374,65	1,41	98°35'28"
39	426882,77	1311374,45	1,41	188°07'48"
43	426931,55	1311381,70	49,32	8°27'14"
44	426931,77	1311380,31	1,41	278°59'38"
45	426933,16	1311380,52	1,41	8°35'28"
46	426932,96	1311381,92	1,41	98°07'48"
43	426931,55	1311381,70	1,43	188°52'06"
47	426979,83	1311388,90	48,81	8°28'55"
48	426980,03	1311387,50	1,41	278°07'48"
49	426981,43	1311387,71	1,42	8°31'51"
50	426981,23	1311389,11	1,41	98°07'48"

47	426979,83	1311388,90	1,42	188°31'51"
51	427030,92	1311396,61	51,67	8°34'54"
52	427031,12	1311395,22	1,40	278°11'16"
53	427032,51	1311395,43	1,41	8°35'28"
54	427032,31	1311396,83	1,41	98°07'48"
51	427030,92	1311396,61	1,41	188°59'38"
55	427080,15	1311403,73	49,74	8°13'46"
56	427080,36	1311402,33	1,42	278°31'51"
57	427081,76	1311402,54	1,42	8°31'51"
58	427081,55	1311403,93	1,41	98°35'28"
55	427080,15	1311403,73	1,41	188°07'48"
57	427131,14	1311411,70	51,61	8°53'01"
60	427131,36	1311410,31	1,41	278°59'38"
61	427132,75	1311410,53	1,41	8°59'38"
62	427132,54	1311411,91	1,40	98°39'09"
59	427131,14	1311411,70	1,42	188°31'51"
63	427179,47	1311419,13	48,90	8°44'24"
64	427179,68	1311417,74	1,41	278°35'28"
65	427181,07	1311417,95	1,41	8°35'28"
66	427180,86	1311419,34	1,41	98°35'28"
63	427179,47	1311419,13	1,41	188°35'28"
67	427228,19	1311426,43	49,26	8°31'18"
68	427228,39	1311425,04	1,40	278°11'16"
69	427229,79	1311425,25	1,42	8°31'51"
70	427229,58	1311426,64	1,41	98°35'28"
67	427228,19	1311426,43	1,41	188°35'28"
71	427277,38	1311433,70	49,72	8°24'26"
72	427277,58	1311432,30	1,41	278°07'48"
73	427278,98	1311432,51	1,42	8°31'51"
74	427278,77	1311433,90	1,41	98°35'28"
71	427277,38	1311433,70	1,40	188°11'16"
75	427326,57	1311440,99	49,73	8°25'48"
76	427326,79	1311439,60	1,41	278°59'38"
77	427328,18	1311439,82	1,40	8°59'38"
78	427327,97	1311441,20	1,40	98°39'09"
75	427326,57	1311440,99	1,42	188°31'51"
80	427375,53	1311446,98	1,42	278°31'51"
79	427375,32	1311448,38	49,31	8°37'11"
81	427376,92	1311447,19	1,41	8°35'28"
82	427376,71	1311448,59	1,42	98°31'51"
79	427375,32	1311448,38	1,41	188°35'28"
83	427425,65	1311455,85	50,88	8°26'32"
84	427425,85	1311454,45	1,41	278°07'48"
85	427427,25	1311454,66	1,42	8°31'51"
86	427427,04	1311456,05	1,41	98°35'28"
83	427425,65	1311455,85	1,40	188°11'16"
87	427474,69	1311463,20	49,59	8°31'26"
88	427474,90	1311461,81	1,41	278°35'28"
89	427476,29	1311462,02	1,41	8°35'28"
90	427476,08	1311463,20	1,42	98°31'51"
87	427474,69	1311463,20	1,41	188°59'38"
91	427526,02	1311470,87	51,90	8°29'55"
92	427526,22	1311469,47	1,41	278°07'48"
93	427527,62	1311469,68	1,42	8°31'51"
94	427527,41	1311471,07	1,41	98°35'28"
91	427526,02	1311470,87	1,40	188°11'16"
95	427576,44	1311478,40	50,98	8°29'39"
96	427576,64	1311477,00	1,41	278°07'48"

97	427578,04	1311477,21	1,42	8°31'51"
98	427577,83	1311478,60	1,41	98°35'28"
95	427576,44	1311478,40	1,40	188°11'16"
99	427625,10	1311485,67	49,20	8°29'51"
100	427625,30	1311484,27	1,41	278°07'48"
101	427626,70	1311484,48	1,42	8°31'51"
102	427626,49	1311485,88	1,42	98°31'51"
99	427625,10	1311485,67	1,41	188°35'28"
103	427694,50	1311983,67	502,81	82°03'59"
104	427696,89	1311984,02	2,42	8°19'53"
105	427697,23	1311981,62	2,42	278°03'48"
106	427694,84	1311981,27	2,42	188°19'53"
103	427694,50	1311983,67	2,42	98°03'48"
107	427697,54	1311497,29	486,39	270°21'29"
108	427697,68	1311497,31	0,14	7°09'40"
109	427717,80	1311499,82	20,27	7°07'05"
110	427719,29	1311489,50	10,43	278°13'20"
111	427719,26	1311489,50	0,03	188°23'16"
112	427718,21	1311499,77	7,35	98°13'14"
113	427702,45	1311494,77	15,89	187°13'57"
114	427698,20	1311494,23	4,28	187°14'28"
115	427697,97	1311499,46	18,18	6°50'52"
117	427715,83	1311497,83	1,65	278°22'44"
118	427717,45	1311498,14	1,65	10°49'59"
119	427717,18	1311499,70	1,58	99°49'09"
116	427715,59	1311499,46	18,18	6°50'52"
117	427715,83	1311497,83	1,65	278°22'44"
116	427715,59	1311499,46	1,61	188°35'01"
120	427721,97	1311500,96	2,43	98°45'51"
121	427724,36	1311501,34	2,42	9°02'03"
122	427724,73	1311498,94	2,43	278°45'51"
123	427722,34	1311498,56	2,42	188°02'03"
120	427721,97	1311500,96	2,43	98°45'51"
124	427722,42	1311500,67	1,61	188°13'52"
126	427724,28	1311499,05	1,64	9°48'22"
125	427722,66	1311499,05	1,64	278°25'37"
124	427722,42	1311500,67	1,61	188°13'52"
128	430274,53	1314135,34	3668,07	45°54'43"
129	430288,30	1314137,28	13,91	8°03'16"
130	430305,65	1314014,14	124,36	278°01'06"
131	430315,97	1313951,49	63,50	279°21'05"
132	430341,76	1313771,25	182,07	278°08'34"
133	430326,94	1313769,04	14,98	188°28'37"
134	430291,86	1314012,46	245,94	98°12'04"
128	430274,53	1314135,34	124,09	98°01'28"
135	430465,09	1312538,06	1608,60	276°48'12"
136	430465,21	1312538,08	0,12	8°02'30"
137	430471,57	1312538,71	6,39	5°39'25"
138	430470,67	1312545,04	6,40	98°04'32"
139	430496,76	1312571,30	37,01	45°10'34"
140	430498,63	1312559,17	12,27	278°45'08"
141	430504,98	1312559,71	6,37	4°50'04"
142	430471,31	1312525,83	47,77	225°10'34"
135	430465,09	1312538,06	13,72	116°55'53"

Таблица координат  
Участка №26 (1-6) (S=37 987кв.м)  
на землях неразграниченной муниципальной  
собственности городского округа Тольятти

№	X	Y	Длина	Дир. угол
1	427546,49	1311478,21		
2	427583,31	1311483,63	37,21	8°22'34"
3	427583,40	1311482,98	0,66	278°08'48"
4	427641,03	1311490,22	58,08	7°09'38"
5	427641,03	1311490,19	0,03	278°19'32"
1	427546,49	1311478,21	95,30	187°13'22"
6	427697,54	1311497,31	152,25	7°12'24"
7	427717,80	1311499,83	20,42	7°05'50"
8	427717,80	1311499,82	0,01	278°13'20"
9	427697,68	1311497,31	20,27	187°07'05"
10	427697,54	1311497,29	0,14	187°09'40"
6	427697,54	1311497,31	0,02	98°00'35"
11	429518,02	1314956,25	3908,76	62°14'30"
12	429570,41	1314963,64	52,91	8°01'40"
13	429647,03	1314927,10	84,89	334°30'10"
14	429694,62	1314896,19	56,75	326°59'39"
15	429697,79	1314883,54	13,04	284°05'03"
16	429706,18	1314884,73	8,48	8°03'31"
17	429712,92	1314875,12	11,73	305°01'54"
41	430286,30	1314137,28	650,17	278°01'06"
42	430274,53	1314135,34	13,91	188°09'16"
43	430188,99	1314770,52	641,46	98°01'28"
44	430094,48	1314828,43	184,85	161°44'27"
45	429949,46	1314905,03	97,28	188°03'56"
46	429724,83	1314873,23	226,87	188°03'21"
47	429721,64	1314880,09	7,56	114°56'29"
37	429717,73	1314886,36	7,39	121°57'41"
48	430326,94	1313769,04	1272,62	298°36'04"
49	430341,76	1313771,25	14,98	8°28'37"
50	430478,06	1312818,65	962,30	278°08'34"
51	430464,15	1312817,00	14,01	186°45'53"
48	430326,94	1313769,04	961,88	98°12'04"
52	430463,59	1312537,92	1238,68	276°20'02"
53	430470,67	1312545,04	10,04	45°10'34"
54	430471,57	1312538,71	6,40	278°04'32"
55	430465,21	1312538,08	6,39	188°39'25"
56	430465,09	1312538,06	0,12	188°02'30"
57	430465,06	1312538,13	0,07	116°55'53"
52	430463,59	1312537,92	1,48	188°03'06"