

Заказчик: ЗАО «Энергетика и связь строительства»

**Разработка документации по планировке территории для размещения
линейного объекта «ЛЭП –110кВ «Технопарк 1,2», расположенного в
границах городского округа Тольятти и в границах муниципального
района Ставропольский Самарской области**

ТОМ 1

Основная (утверждаемая) часть проекта планировки территории

Шифр: 3/19-ППТ и ПМТ

Генеральный директор ООО «ГеоСтрой»

И.В. Шумский

**Разработка документации по планировке территории для размещения
линейного объекта «ЛЭП –110кВ «Технопарк 1,2», расположенного в
границах городского округа Тольятти и в границах муниципального
района Ставропольский Самарской области**

ТОМ 1

Основная (утверждаемая) часть проекта планировки территории

Раздел 1

Проект планировки территории. Графическая часть

Шифр: 3/19-ППТ и ПМТ

ТОЛЬЯТТИ

2019 Г.

**Разработка документации по планировке территории для размещения
линейного объекта «ЛЭП –110кВ «Технопарк 1,2», расположенного в
границах городского округа Тольятти и в границах муниципального
района Ставропольский Самарской области**

ТОМ 1

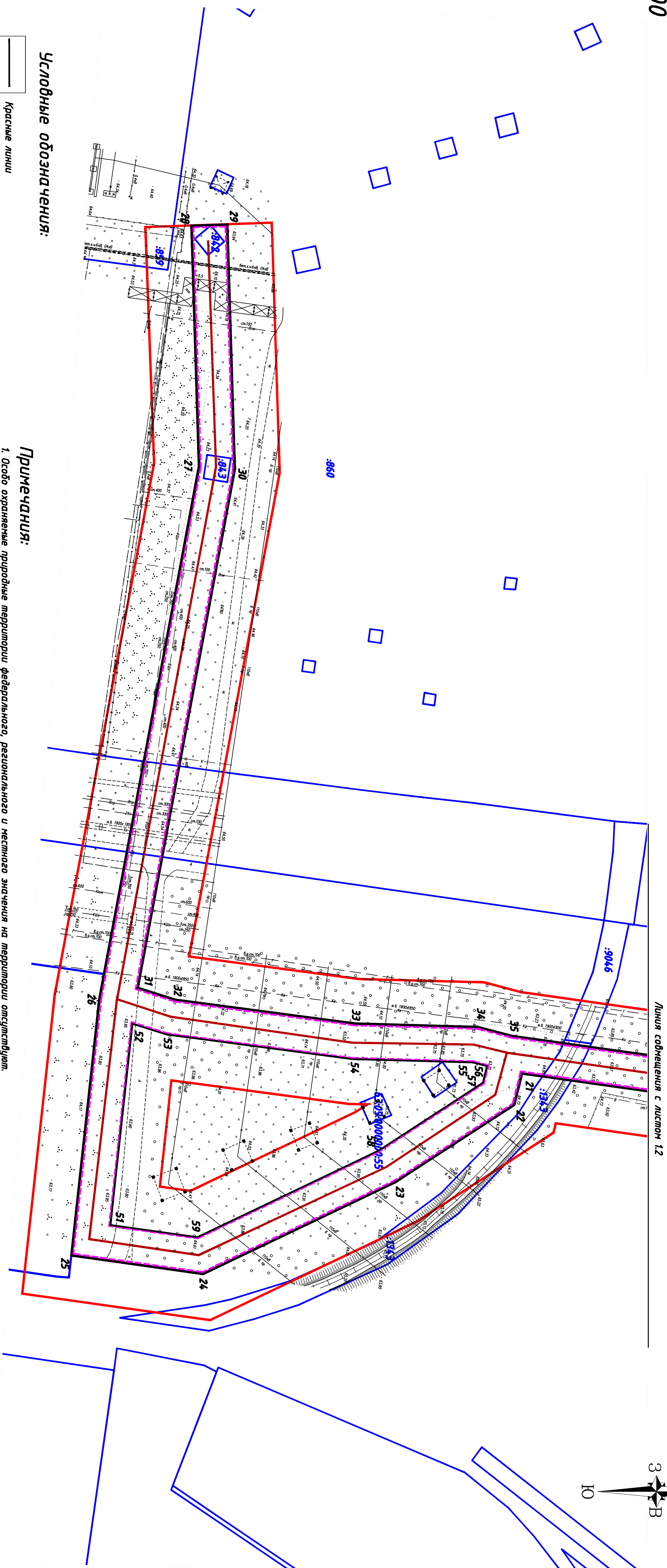
Основная (утверждаемая) часть проекта планировки территории

Раздел 2

**Положение о размещении линейного
объекта «ЛЭП –110кВ «Технопарк 1,2»**

Шифр: 3/19-ППТ и ПМТ

Основная (утверждаемая) часть
чертеж красных линий
М 1:1000



Условные обозначения.

—	Красные линии
1	Номера поворотных точек красных линий
—	Границы разработки проекта планировки
—	Границы зон планируемого размещения линейного объекта "ЛЭП-110кВ "Технопарк 1,2"
—	Границы городского округа Тольятти, границ муниципитального района Самароляский
—	Ось трассы линейного объекта "ЛЭП-110кВ "Технопарк 1,2"
—	Границы земельных участков, в отношении которых произведен государствен кадастровый учет
—	Номера земельных участков, в отношении которых произведен государственный кадастровый учет

Примечания:

1. Особо охраняемые природные территории федерального, регионального и местного значения на территории оплситуемого.
2. Объекты, обладающие признаками объектов историко-культурного (археологического наследия) на данном участке не выделены.
3. Линия отступа от красных линий в целях определения места допустимого размещения объектов капитального строительства соблюдает с границами красных линий.
4. Координаты поворотных точек территории межевания определены в системе координат МСК 63, система высот – Балтийская.
5. Существование (ранее установление в соответствии с законодательством РФ) и отмененные красные линии отпситуемого.
6. "Границы устанавливаемых красных линий и границы зоны размещения проектируемого линейного объекта "ЛЭП-110кВ "Технопарк 1,2" совпадают, в связи с этим перечень координат характерных точек представлен в одной таблице.
7. Линия отступа от красных линий в целях определения места допустимого размещения зданий, строений, сооружений отпситуем, в связи с отпситуем проектируемых зданий, строений, сооружений в границах разрядки документации по планировке территории.
8. Размещение объектов федерального и местного значения не предусмотрено.

Машина 1:1000

[illegible]

Инв.№ подл.	Подпись и дата	Взам.инв.№

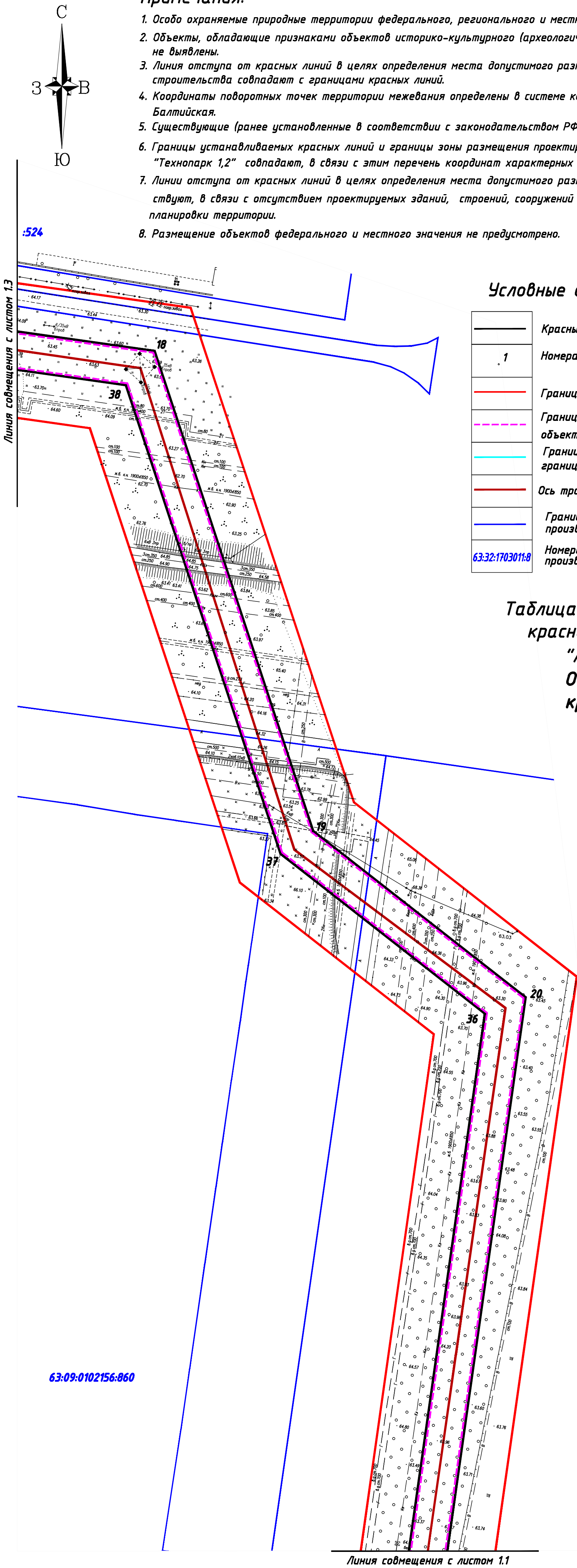
произведен государственный кадастровый учет

[illegible]

Черная красная линия
M1:1000

000 "ГеоСмарт"
г.Тольятти

Основная (утверждаемая) часть
Чертеж красных линий
М 1:1000



Примечания:

- Особо охраняемые природные территории федерального, регионального и местного значения на территории отсутствуют.
- Объекты, обладающие признаками объектов историко-культурного (археологического наследия) на данном участке не выявлены.
- Линия отступа от красных линий в целях определения места допустимого размещения объектов капитального строительства совпадают с границами красных линий.
- Координаты поворотных точек территории межевания определены в системе координат МСК 63, система высот-Балтийская.
- Существующие (ранее установленные в соответствии с законодательством РФ) и отменяемые красные линии отсутствуют.
- Границы устанавливаемых красных линий и границы зоны размещения проектируемого линейного объекта "ЛЭП-110кВ "Технопарк 1,2" совпадают, в связи с этим перечень координат характерных точек представлен в одной таблице.
- Линии отступа от красных линий в целях определения места допустимого размещения зданий, строений, сооружений отсутствуют, в связи с отсутствием проектируемых зданий, строений, сооружений в границах разработки документации по планировке территории.
- Размещение объектов федерального и местного значения не предусмотрено.

Условные обозначения:




	Красные линии
	Номера поворотных точек красных линий
	Границы разработки проекта планировки
	Границы зон планируемого размещения линейного объекта "ЛЭП-110кВ "Технопарк 1,2"
	Границы городского округа Тольятти, границы муниципального района Ставропольский
	Ось трассы линейного объекта "ЛЭП-110кВ "Технопарк 1,2"
	Границы земельных участков, в отношении которых произведен государственный кадастровый учет
	Номера земельных участков, в отношении которых произведен государственный кадастровый учет

Таблица координат поворотных точек
красной линии линейного объекта
"ЛЭП-110кВ "Технопарк 1,2"
Общая площадь в границах
красных линий: S=114 953кв.м

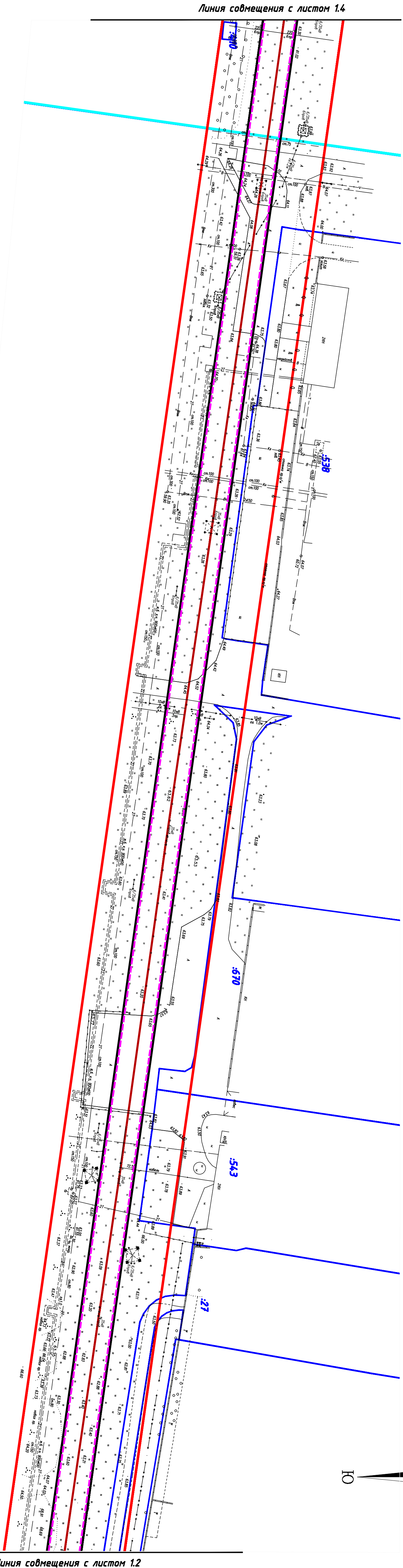
№	X	Y	Длина	Дир. угол
1	426557,96	1311332,66		
2	426559,92	1311318,78	14,02	278°00'17"
3	426919,30	1311371,63	363,25	8°21'55"
4	427272,15	1311423,57	356,65	8°22'28"
5	427770,95	1311497,12	504,20	8°23'16"
6	427711,89	1311954,88	461,56	97°21'07"
7	427703,82	1312017,38	63,02	97°21'07"
8	427712,98	1312019,94	9,51	15°35'18"
9	427937,63	1312082,61	233,23	15°35'18"
10	429652,49	1312326,90	1732,17	8°06'27"
11	429864,75	1312396,57	223,40	18°10'18"
12	430420,05	1312474,25	560,71	7°57'50"
13	430513,33	1312568,11	132,32	45°10'34"
14	430510,28	1312588,23	20,35	98°36'52"
15	430478,06	1312818,65	232,66	97°57'37"
16	430315,97	1313951,49	1144,37	98°08'34"
17	430305,65	1314014,14	63,50	99°21'05"
18	430197,61	1314781,09	774,53	98°01'06"
19	430017,85	1314840,40	189,29	161°44'27"
20	429955,50	1314920,03	101,14	128°03'56"
21	429697,79	1314883,54	260,27	188°03'31"
22	429694,62	1314896,19	13,04	104°05'03"
23	429647,03	1314927,10	56,75	146°59'39"
24	429570,41	1314963,64	84,89	154°30'10"
25	429518,02	1314956,25	52,91	188°01'40"
26	429529,22	1314853,79	103,07	276°14'14"
27	429568,97	1314641,38	216,09	280°36'02"
28	429566,02	1314545,19	96,24	268°14'35"
29	429580,02	1314544,76	14,01	358°14'07"
30	429583,01	1314642,47	97,75	88°14'57"
31	429544,22	1314849,62	210,75	100°36'22"
32	429559,18	1314854,37	15,70	17°36'11"
33	429631,18	1314863,92	72,63	7°33'31"
34	429680,24	1314865,28	49,08	1°35'
35	429693,75	1314868,83	13,97	14°44'34"
36	429949,46	1314905,03	258,26	8°03'21"
37	430009,44	1314828,43	97,28	308°03'56"
38	430184,99	1314770,52	184,85	341°44'27"
39	430291,86	1314012,46	765,55	278°01'28"
40	430464,15	1312817,00	1207,81	278°12'04"
41	430496,72	1312584,06	235,21	277°57'34"
42	430498,52	1312573,07	11,14	279°18'14"
43	430413,42	1312487,44	120,72	225°10'34"
44	429861,61	1312410,34	557,18	187°57'14"
45	429649,28	1312340,58	223,49	198°11'18"
46	427934,77	1312096,35	1731,82	188°06'26"
47	427711,00	1312033,93	232,31	195°35'13"
48	427688,39	1312027,62	23,47	195°35'13"
49	427698,04	1311952,90	75,34	277°21'19"
50	427755,34	1311508,96	447,62	277°21'19"
1	426557,96	1311332,66	1210,29	188°22'34"
51	429533,41	1314944,28	4679,43	50°30'59"
52	429542,21	1314863,77	80,99	276°14'14"
53	429555,94	1314868,06	14,38	177°21'39"
54	429630,07	1314877,90	74,78	7°33'31"
55	429678,24	1314879,23	48,19	1°35'
56	429683,95	1314880,73	5,91	14°44'34"
57	429682,32	1314887,48	6,94	103°34'41"
58	429640,39	1314914,71	49,99	146°59'39"
59	429568,19	1314949,19	80,01	154°28'41"
51	429533,41	1314944,28	35,12	188°01'40"

Инв.№ подл.	Взам.инв.№
Подпись и дата	

Масштаб 1:1000

						Э/19-ППТ и ПМТ			
						Проект планировки территории и проект межевания территории в составе документации по планировке территории для размещения линейного объекта "ЛЭП-110кВ "Технопарк 1,2" в границах муниципального района Ставропольский и городского округа Тольятти Самарской области			
Изм.	Кол.уч.	Лист	№докум.	Подп.	Дата	Раздел 1. Проект планировки территории. Графическая часть	Стадия	Лист	Листов
Директор		И.В.Шумский					ППТ	1.2	14
Исполнил		Г.Э.Шумская							
Проверил		О.И.Туркина							
						Чертеж красных линий М 1:1000	ООО "ГеоСтрой" г.Тольятти		

Основная (утверждаемая) часть
Чертеж красных линий
М 1:1000



Условные обозначения:

	Красные линии
	Номера поворотных точек красных линий
1	Границы разрабатки проекта планировки
	Границы зон планируемого размещения линейного объекта "ЛЭП-110кВ "Технопарк 1,2"
	Границы городского округа Тольятти, границы муниципального района Самаровский
	Ось трассы линейного объекта "ЛЭП-110кВ "Технопарк 1,2"
	Границы земельных участков, в отношении которых произведен государственный кадастровый учет
	Номера земельных участков, в отношении которых произведен государственный кадастровый учет

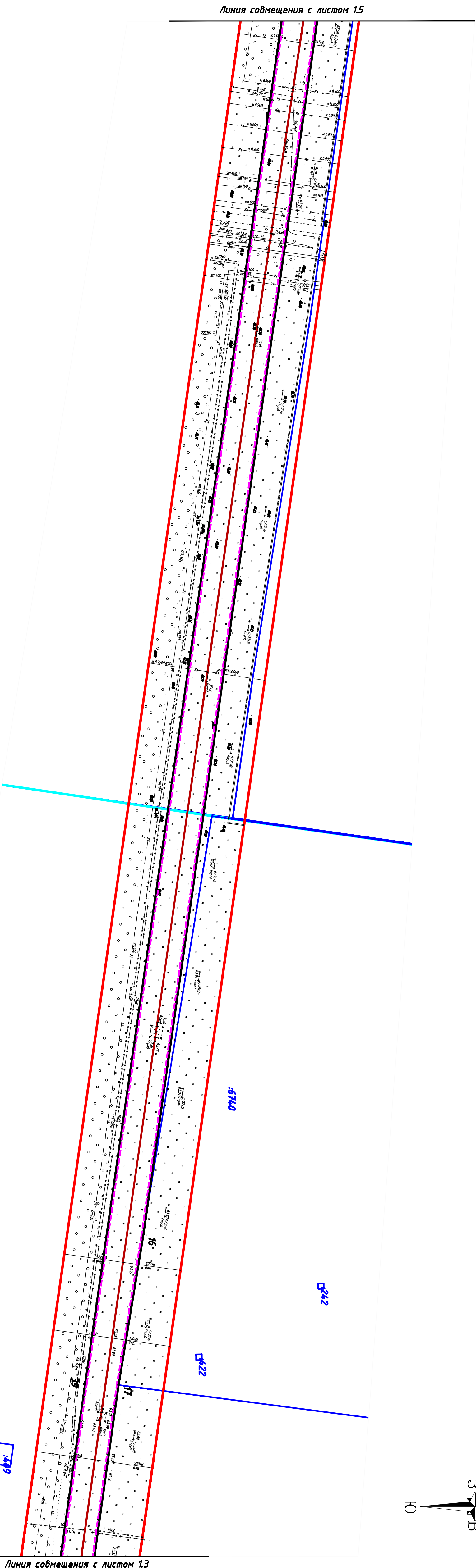
Примечания:

1. Особо охраняемые природные территории федерального, регионального и местного значения на территории описываются.
2. Объекты, обладающие признаками объектов историко-культурного (археологического наследия) на данном участке не выделяются.
3. Линия отступов от красных линий в целях определения места допустимого размещения объектов капитального строительства соблюдается с границами красных линий.
4. Координаты подземных точек территории межевания определены в системе координат МСК 63, система высот – Балтийская.
5. Существующие (ранее установленные в соответствии с законодательством РФ) и отмененные красные линии описываются.
6. Границы устанавливаемых красных линий и границы зоны размещения проектируемого линейного объекта "ЛЭП-10кВ "Технопарк 1,2" соблюдены, в связи с этим перечень координат характерных точек представлен в одной таблице.
7. Линия отступа от красных линий в целях определения места допустимого размещения зданий, строений, сооружений отступают, в связи с осуществлением проектируемых зданий, строений, сооружений в границах разрабатки документации по планировке территории.
8. Размещение объектов федерального и местного значения не предусмотрено.

Машина 1:1000

[illegible]

Основная (утверждаемая) часть
Чертеж красных линий
М 1:1000



Примечания:

1. Особо охраняемые природные территории федерального, регионального и местного значения на территории описываемой.
2. Объекты, обладающие признаками объектов историко-культурного (археологического наследия) на данном участке не выявлены.
3. Линия отступила от красных линий в целях определения места допустимого размещения объектов капитального строительства с соблюдением с границами красных линий.
4. Координаты поворотных точек территории межевания определены в системе координат МСК 63, система высот – Балтийская.
5. Существующие (ранее установленные в соответствии с законодательством РФ) и отменяемые красные линии отступивших от красных линий в целях определения места допустимого размещения объектов капитального наследия на данном участке не выявлены.
6. Границы устанавливаемых красных линий и границы зоны размещения проектируемого линейного объекта "ЛЭП-110кВ "Технопарк 1,2" соблюдены, в связи с этим перечень координат характерных точек представлен в одной таблице.
7. Линия отступила от красных линий в целях определения места допустимого размещения зданий, строений, сооружений отступив от красных линий в целях определения места допустимого размещения объектов капитального наследия на данном участке не выявлены.
8. Размещение объектов федерального и местного значения не предусмотрено.

Условные обозначения:

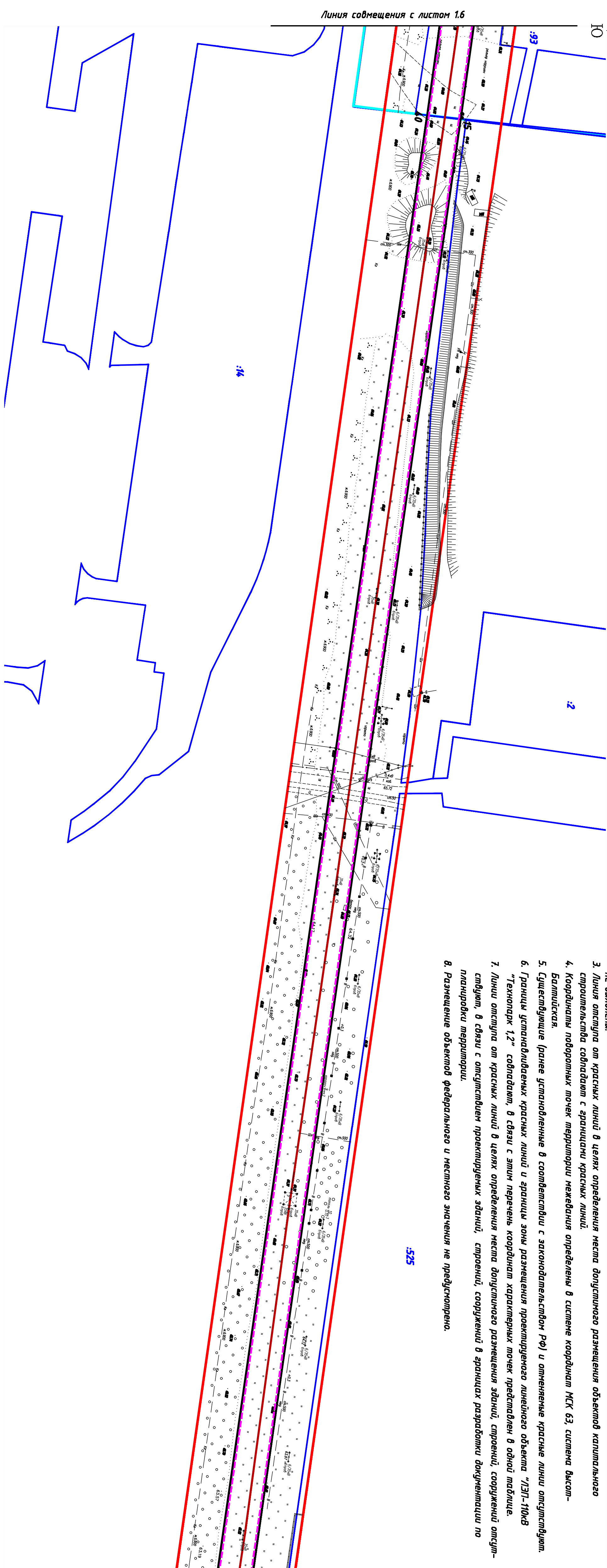
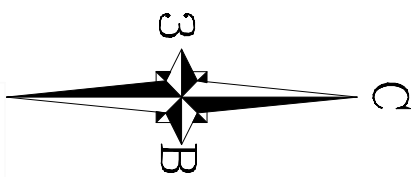
	Красные линии
	Номера поверочных точек красных линий
1	Границы разработки проекта планировки
	Границы зон планируемого размещения линейного объекта "ЛЭП-110кВ "Технопарк 1,2"
	Границы городского округа Тольятти, границы муниципального района Самаро-луизский
	Ось трассы линейного объекта "ЛЭП-110кВ "Технопарк 1,2"
	Границы земельных участков, в отношении которых произведен государствен кадастровый учет
	Номера земельных участков, в отношении которых произведен государственный кадастровый учет

Машина 1:1000





[illegible]

<i>Инв.№ подл.</i>	<i>Подпись и дата</i>	<i>Взам.инв.№</i>

Основная (утверждаемая) часть
Чертеж красных линий
М 1:1000



Условные обозначения:

	Красные линии
	Номера подорожных точек красных линий
	Границы разрабатки проекта планировки
	Границы зон планируемого размещения линейного объекта "ЛЭП-10кВ "Технопарк 1,2"

	Границы городского округа Тольятти, территории муниципального района Самаро-луговский
	Ось трассы линейного объекта "Л/П-10кВ "Технопарк 1,2"
	Границы земельных участков, в отношении которых произведен государственный кадастровый учет
	Номера земельных участков, в отношении которых произведен государственный кадастровый учет
63:24:17030118	

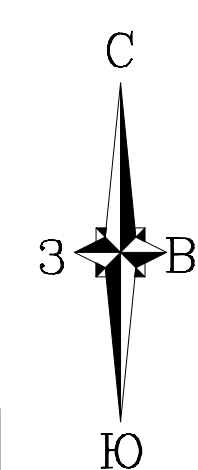
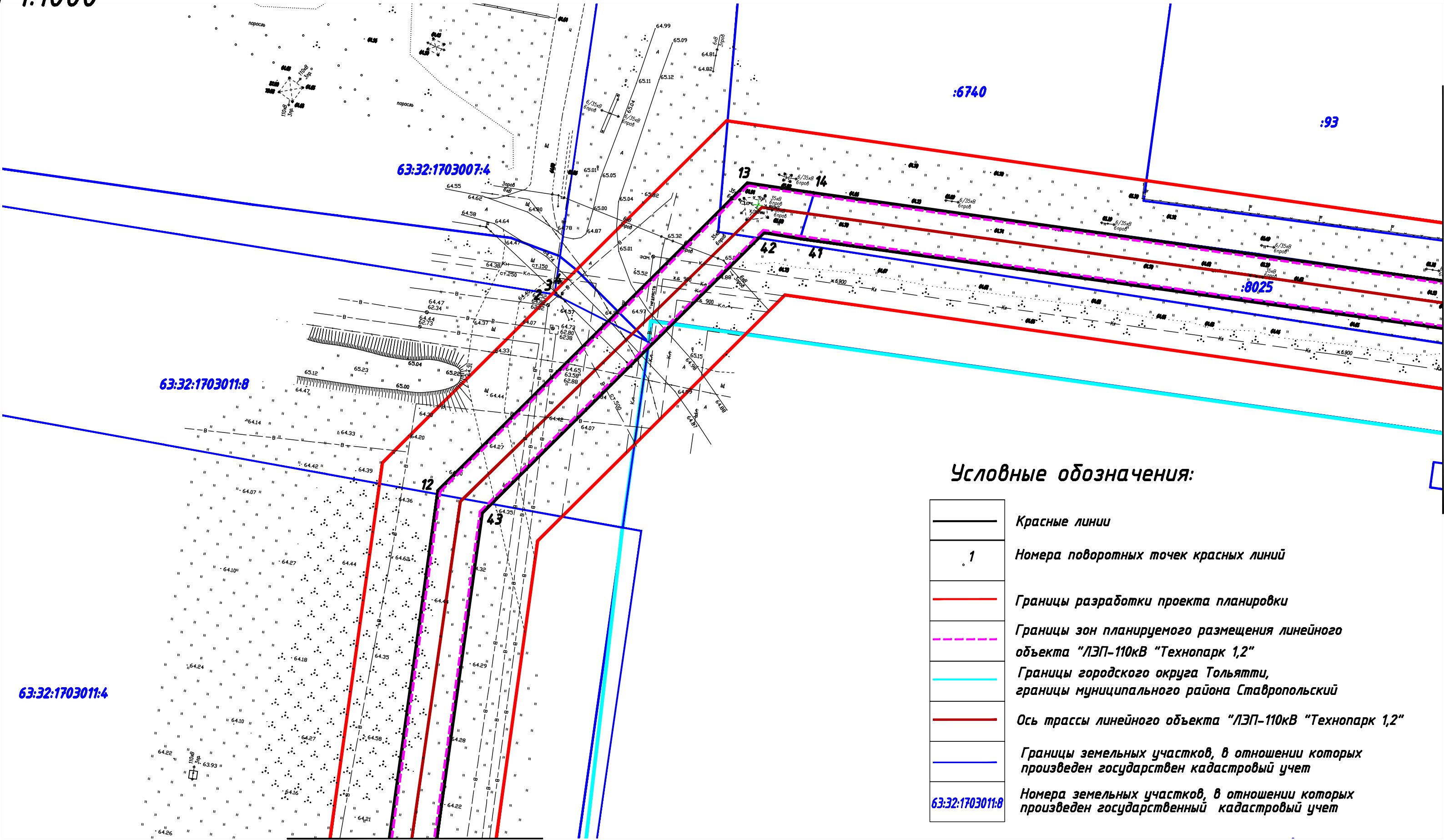
Примечания:

1. Особо охраняемые природные территории федерального, регионального и местного значения на территории отсутствуют.
2. Объекты, обладающие признаками объектов историко-культурного (археологического наследия) на данном участке не выявлены.
3. Линия отсипки от красных линий в целях определения места допустимого размещения объектов капитального строительства совпадает с границами красных линий.
4. Координаты подорожных точек территории междоулья определены в системе координат МСК 63, система высот – Балтийская.
5. Существующие (ранее установленные в соответствии с законодательством РФ) и отменяемые красные линии отсутствуют.
6. Границы установленных красных линий и границы зоны размещения проектируемого линейного объекта "ЛЭП-110кВ "Ехонпарк 1,2" совпадают, в связи с этим перечень координат характерных точек представлен в одной таблице.
7. Линии отсипки от красных линий в целях определения места допустимого размещения зданий, строений, сооружений отступают, в связи с отсутствием проектируемых зданий, строений, сооружений в границах разработки документации по планировке территории.
8. Размещение объектов федерального и местного значения не предусмотрено.

Машина 1:1000

[illegible]

Основная (утверждаемая) часть
Чертеж красных линий
М 1:1000



Линия совмещения с листом 1.5

Условные обозначения:

	Красные линии
	Номера поворотных точек красных линий
	Границы разработки проекта планировки
	Границы зон планируемого размещения линейного объекта "ЛЭП-110кВ "Технопарк 1,2"
	Границы городского округа Тольятти, границы муниципального района Ставропольский
	Ось трассы линейного объекта "ЛЭП-110кВ "Технопарк 1,2"
	Границы земельных участков, в отношении которых произведен государствен кадастровый учет
	Номера земельных участков, в отношении которых произведен государственный кадастровый учет

Примечания:

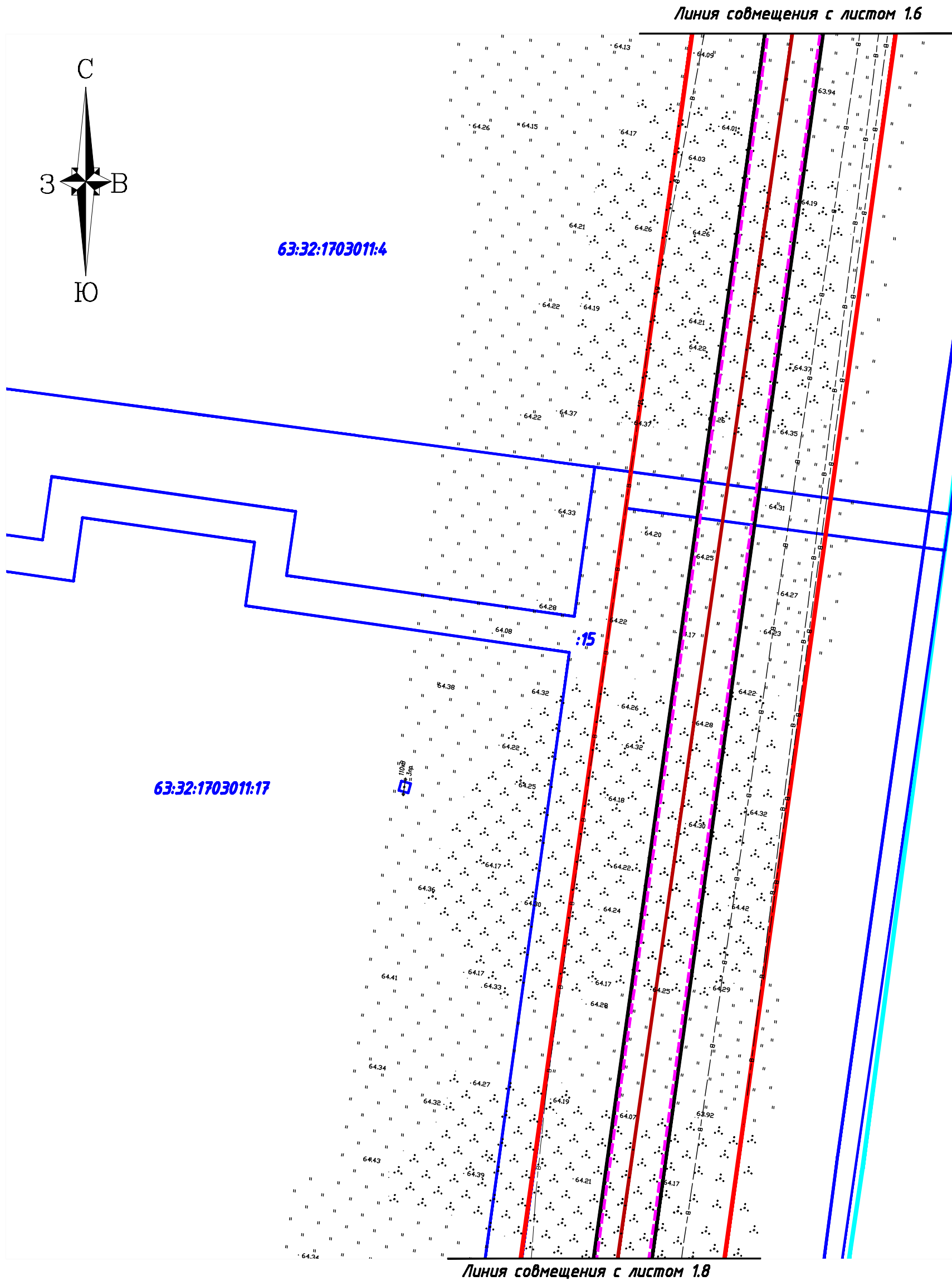
- Особо охраняемые природные территории федерального, регионального и местного значения на территории отсутствуют.
- Объекты, обладающие признаками объектов историко-культурного (археологического наследия) на данном участке не выявлены.
- Линия отступа от красных линий в целях определения места допустимого размещения объектов капитального строительства совпадают с границами красных линий.
- Координаты поворотных точек территории межевания определены в системе координат МСК 63, система высот-Балтийская.
- Существующие (ранее установленные в соответствии с законодательством РФ) и отменяемые красные линии отсутствуют.
- Границы устанавливаемых красных линий и границы зоны размещения проектируемого линейного объекта "ЛЭП-110кВ "Технопарк 1,2" совпадают, в связи с этим перечень координат характерных точек представлен в одной таблице.
- Линии отступа от красных линий в целях определения места допустимого размещения зданий, строений, сооружений отсутствуют, в связи с отсутствием проектируемых зданий, строений, сооружений в границах разработки документации по планировке территории.
- Размещение объектов федерального и местного значения не предусмотрено.

Масштаб 1:1000

					Э/19-ППТ и ПМТ		
					Проект планировки территории и проект межевания территории в составе документации по планировке территории для размещения линейного объекта "ЛЭП-110кВ "Технопарк 1,2" в границах муниципального района Ставропольский и городского округа Тольятти Самарской области		
					Раздел 1. Проект планировки территории. Графическая часть		
					Стадия	Лист	Листов
					ППТ	1.6	14
					000 "ГеоСтрой" г.Тольятти		

Взам.инв.№	
Подпись и дата	
Инв.№ подл.	

Основная (утверждаемая) часть
Чертеж красных линий
М 1:1000



Условные обозначения:

	Красные линии
	Номера поворотных точек красных линий
	Границы разработки проекта планировки
	Границы зон планируемого размещения линейного объекта "ЛЭП-110кВ "Технопарк 1,2"
	Границы городского округа Тольятти, границы муниципального района Ставропольский
	Ось трассы линейного объекта "ЛЭП-110кВ "Технопарк 1,2"
	Границы земельных участков, в отношении которых произведен государственный кадастровый учет
	Номера земельных участков, в отношении которых произведен государственный кадастровый учет

Примечания:

- Особо охраняемые природные территории федерального, регионального и местного значения на территории отсутствуют.
- Объекты, обладающие признаками объектов историко-культурного (археологического наследия) на данном участке не выявлены.
- Линия отступа от красных линий в целях определения места допустимого размещения объектов капитального строительства совпадают с границами красных линий.
- Координаты поворотных точек территории межевания определены в системе координат МСК 63, система высот-Балтийская.
- Существующие (ранее установленные в соответствии с законодательством РФ) и отменяемые красные линии отсутствуют.
- Границы устанавливаемых красных линий и границы зоны размещения проектируемого линейного объекта "ЛЭП-110кВ "Технопарк 1,2" совпадают, в связи с этим перечень координат характерных точек представлен в одной таблице.
- Линии отступа от красных линий в целях определения места допустимого размещения зданий, строений, сооружений отсутствуют, в связи с отсутствием проектируемых зданий, строений, сооружений в границах разработки документации по планировке территории.
- Размещение объектов федерального и местного значения не предусмотрено.

Масштаб 1:1000

					3/19-ППТ и ПМТ		
					Проект планировки территории и проект межевания территории в составе документации по планировке территории для размещения линейного объекта "ЛЭП-110кВ "Технопарк 1,2" в границах муниципального района Ставропольский и городского округа Тольятти Самарской области		
					Раздел 1. Проект планировки территории. Графическая часть		
					Стадия	Лист	Листов
					ППТ	1.7	14
					000 "ГеоСтрой" г.Тольятти		

Инв.№ подл.	Подпись и дата	Взам.инв.№

Основная (утверждаемая) часть
Чертеж красных линий
М 1:1000

Условные обозначения:

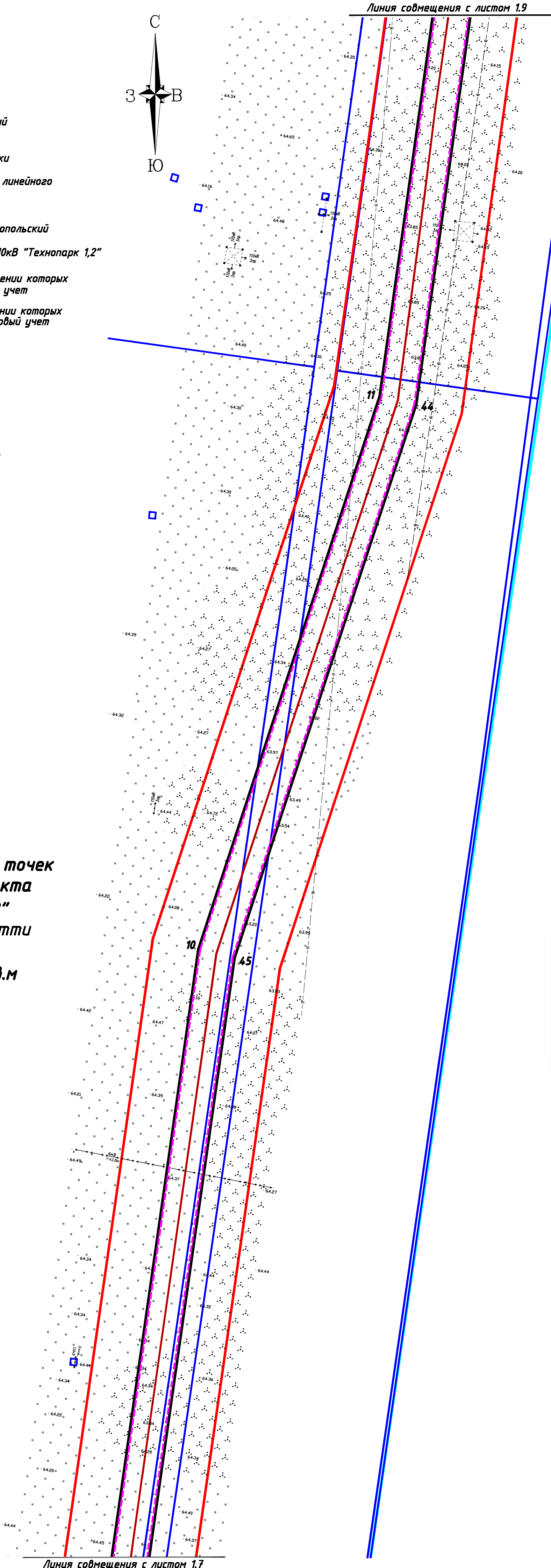
<div></div>	Красные линии
<div>1</div>	Номера поворотных точек красных линий
<div></div>	Границы разработки проекта планировки
<div></div>	Границы зон планируемого размещения линейного объекта "ЛЭП-110кВ "Технопарк 1,2"
<div></div>	Границы городского округа Тольятти, границы муниципального района Ставропольский
<div></div>	Ось трассы линейного объекта "ЛЭП-110кВ "Технопарк 1,2"
<div></div>	Границы земельных участков, в отношении которых произведен государстен кадастровый учет
<div>63:32:17030118</div>	Номера земельных участков, в отношении которых произведен государственный кадастровый учет

Примечания:

1. Особо охраняемые природные территории федерального, регионального и местного значения на территории отсутствуют.
2. Объекты, обладающие признаками объектов историко-культурного (археологического наследия) на данном участке не выявлены.
3. Линия отступа от красных линий в целях определения места допустимого размещения объектов капитального строительства совпадают с границами красных линий.
4. Координаты поворотных точек территории межевания определены в системе координат МСК 63, система высот- Балтийская.
5. Существующие (ранее установленные в соответствии с законодательством РФ) и отменяемые красные линии отсутствуют.
6. Границы устанавливаемых красных линий и границы зоны размещения проектируемого линейного объекта "ЛЭП-110кВ "Технопарк 1,2" совпадают, в связи с этим перечень координат характерных точек представлен водной таблице.
7. Линии отступа от красных линий в целях определения места допустимого размещения зданий, строений, сооружений отсутствуют, в связи с отсутствием проектируемых зданий, строений, сооружений в границах разработки документации по планировке территории.
8. Размещение объектов федерального и местного значения не предусмотрено.

Таблица координат поворотных точек
красной линии линейного объекта
"ЛЭП-110кВ "Технопарк 1,2"
по городскому округу Тольятти
Площадь в границах
красных линий: S=41 468кв.м

№	X	Y	Длина	Дир. угол
1	427546,49	1311478,21		
2	427641,17	1311490,21	95,44	7°13'22"
3	427697,68	1311497,31	56,95	7°09'40"
4	427717,94	1311499,84	20,42	7°07'05"
5	427717,43	1311503,38	3,58	98°16'38"
1	427546,49	1311478,21	172,78	188°22'34"
6	429518,02	1314956,25	3997,96	60°27'12"
7	429529,22	1314853,79	103,07	276°14'14"
8	429568,97	1314641,38	216,09	280°36'02"
9	429566,02	1314545,19	96,24	268°14'35"
10	429580,02	1314544,76	14,01	358°14'07"
11	429583,01	1314642,47	97,75	88°14'57"
12	429544,22	1314849,62	210,75	100°36'22"
13	429559,18	1314854,37	15,70	17°36'11"
14	429631,18	1314863,92	72,63	7°33'31"
15	429680,24	1314865,28	49,08	1°35'
16	429693,75	1314868,83	13,97	14°44'34"
17	429949,46	1314905,03	258,26	8°03'21"
18	430009,44	1314828,43	97,28	308°03'56"
19	430184,99	1314770,52	184,85	341°44'27"
20	430274,53	1314135,34	641,46	278°01'28"
21	430288,30	1314137,28	13,91	8°03'16"
22	430197,61	1314781,09	650,17	98°01'06"
23	430017,85	1314840,40	189,29	161°44'27"
24	429955,50	1314920,03	101,14	128°03'56"
25	429697,79	1314883,54	260,27	188°03'31"
26	429694,62	1314896,19	13,04	104°05'03"
27	429647,03	1314927,10	56,75	146°59'39"
28	429570,41	1314963,64	84,89	154°30'10"
6	429518,02	1314956,25	52,91	188°01'40"
29	429533,41	1314944,28	19,50	322°07'57"
30	429542,21	1314863,77	80,99	276°14'14"
31	429555,94	1314868,06	14,38	17°21'39"
32	429630,07	1314877,90	74,78	7°33'31"
33	429678,24	1314879,23	48,19	1°35'
34	429683,95	1314880,73	5,91	14°44'34"
35	429682,32	1314887,48	6,94	103°34'41"
36	429640,39	1314914,71	49,99	146°59'39"
37	429568,19	1314949,19	80,01	154°28'41"
29	429533,41	1314944,28	35,12	188°01'40"
38	430326,94	1313769,04	1418,06	304°01'39"
39	430464,15	1312817,00	961,88	278°12'04"
40	430464,16	1312816,92	0,08	277°57'34"
41	430478,08	1312818,51	14,01	6°31'27"
42	430478,06	1312818,65	0,14	97°57'37"
43	430341,76	1313771,25	962,30	98°08'34"
38	430326,94	1313769,04	14,98	188°28'37"
44	430463,51	1312537,84	1238,75	276°19'47"
45	430465,21	1312538,08	1,72	8°02'30"
46	430471,57	1312538,71	6,39	5°39'25"
47	430470,67	1312545,04	6,40	98°04'32"
44	430463,51	1312537,84	10,16	225°10'34"

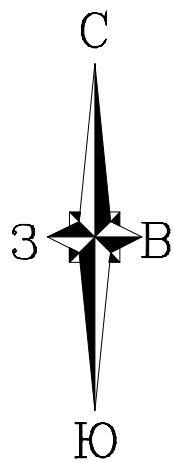


Масштаб 1:1000

						Э/19-ППТ и ПМТ			
						Проект планировки территории и проект межевания территории в составе документации по планировке территории для размещения линейного объекта "ЛЭП-110кВ "Технопарк 1,2" в границах муниципального района Ставропольский и городского округа Тольятти Самарской области			
Изм.	Кол.уч.	Лист	№ док.	Подп.	Дата	Раздел 1. Проект планировки территории. Графическая часть	Стадия	Лист	Листов
Директор	И.В.Шумский						ППТ	1.8	14
Исполнил	Г.Э.Шумская								
Проверил	О.И.Туркина								
						Чертеж красных линий М 1:1000	000 "ГеоСтрой" г.Тольятти		

Инф.№ подл.	Взаим.инф.№
Подпись и дата	

Основная (утверждаемая) часть
Чертеж красных линий
М 1:1000

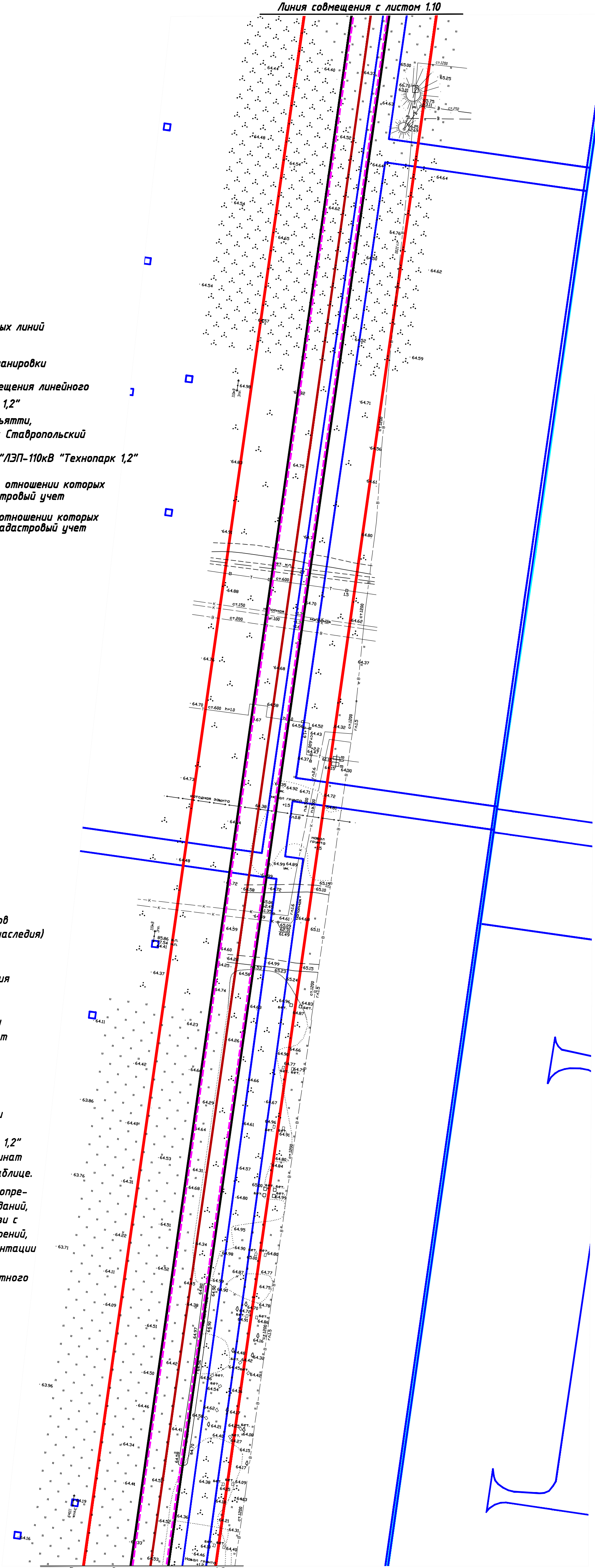


Условные обозначения:

	Красные линии
	Номера поворотных точек красных линий
	Границы разработки проекта планировки
	Границы зон планируемого размещения линейного объекта "ЛЭП-110кВ "Технопарк 1,2"
	Границы городского округа Тольятти, границы муниципального района Ставропольский
	Ось трассы линейного объекта "ЛЭП-110кВ "Технопарк 1,2"
	Границы земельных участков, в отношении которых произведен государствен кадастровый учет
	Номера земельных участков, в отношении которых произведен государственный кадастровый учет

Примечания:

- Особо охраняемые природные территории федерального, регионального и местного значения на территории отсутствуют.
- Объекты, обладающие признаками объектов историко-культурного (археологического наследия) на данном участке не выявлены.
- Линия отступа от красных линий в целях определения места допустимого размещения объектов капитального строительства совпадают с границами красных линий.
- Координаты поворотных точек территории межевания определены в системе координат МСК 63, система высот- Балтийская.
- Существующие (ранее установленные в соответствии с законодательством РФ) и отменяемые красные линии отсутствуют.
- Границы устанавливаемых красных линий и границы зоны размещения проектируемого линейного объекта "ЛЭП-110кВ "Технопарк 1,2" совпадают, в связи с этим перечень координат характерных точек представлен в одной таблице.
- Линии отступа от красных линий в целях определения места допустимого размещения зданий, строений, сооружений отсутствуют, в связи с отсутствием проектируемых зданий, строений, сооружений в границах разработки документации по планировке территории.
- Размещение объектов федерального и местного значения не предусмотрено.

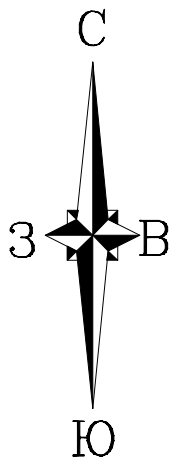


Масштаб 1:1000

Инв.№ подл.	Подпись и дата	Взам.инв.№
-------------	----------------	------------

					3/19-ППТ и ПМТ
					Проект планировки территории и проект межевания территории в составе документации по планировке территории для размещения линейного объекта "ЛЭП-110кВ "Технопарк 1,2" в границах муниципального района Ставропольский и городского округа Тольятти Самарской области
Изм.	Кол.уч.	Лист	№ док.	Подп.	Дата
Директор	И.В.Шумский			<i>И.В.Шумский</i>	
Исполнил	Г.Э.Шумская			<i>Г.Э.Шумская</i>	
Проверил	О.И.Туркина			<i>О.И.Туркина</i>	

Основная (утверждаемая) часть
Чертеж красных линий
М 1:1000

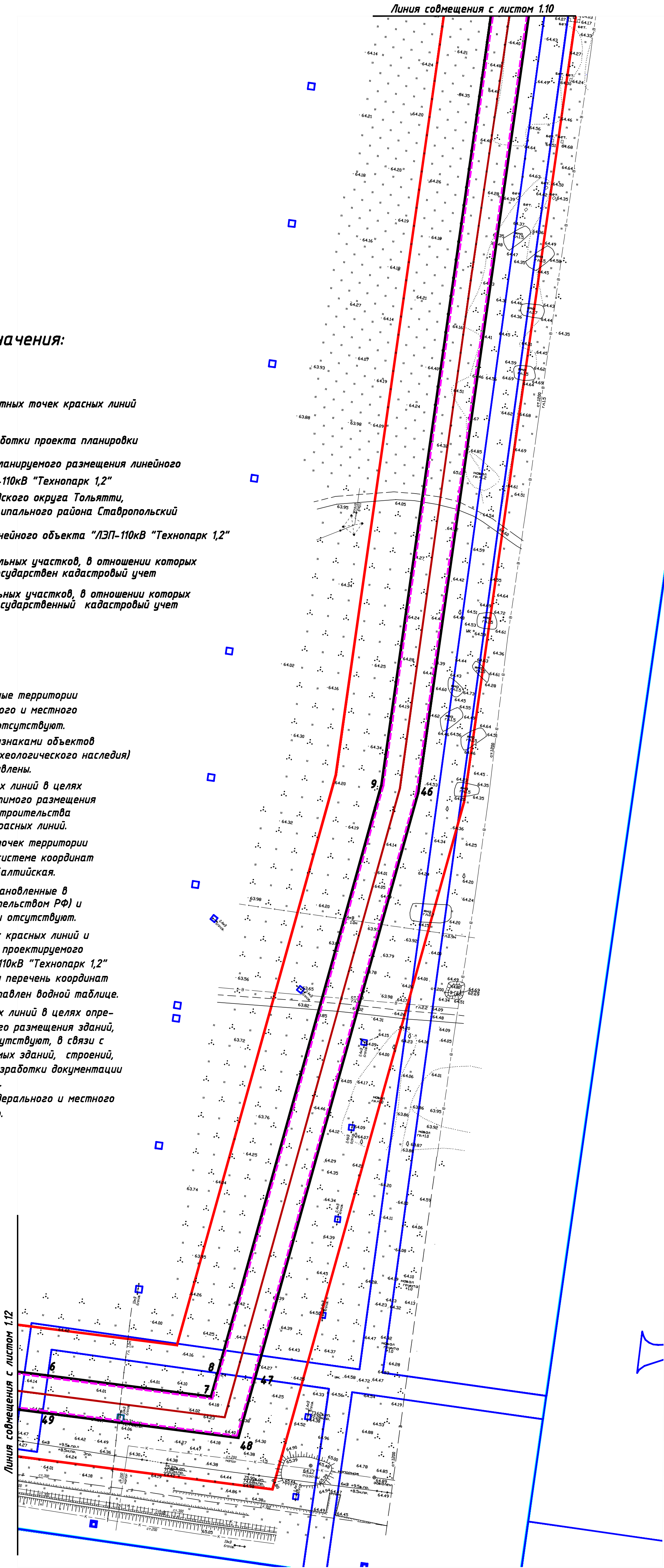


Условные обозначения:

	Красные линии
	Номера поворотных точек красных линий
	Границы разработки проекта планировки
	Границы зон планируемого размещения линейного объекта "ЛЭП-110кВ "Технопарк 1,2"
	Границы городского округа Тольятти, границы муниципального района Ставропольский
	Ось трассы линейного объекта "ЛЭП-110кВ "Технопарк 1,2"
	Границы земельных участков, в отношении которых произведен государствен кадастровый учет
	Номера земельных участков, в отношении которых произведен государственный кадастровый учет

Примечания:

- Особо охраняемые природные территории федерального, регионального и местного значения на территории отсутствуют.
- Объекты, обладающие признаками объектов историко-культурного (археологического наследия) на данном участке не выявлены.
- Линия отступа от красных линий в целях определения места допустимого размещения объектов капитального строительства совпадают с границами красных линий.
- Координаты поворотных точек территории межевания определены в системе координат МСК 63, система высот- Балтийская.
- Существующие (ранее установленные в соответствии с законодательством РФ) и отменяемые красные линии отсутствуют.
- Границы устанавливаемых красных линий и границы зоны размещения проектируемого линейного объекта "ЛЭП-110кВ "Технопарк 1,2" совпадают, в связи с этим перечень координат характерных точек представлен в одной таблице.
- Линии отступа от красных линий в целях определения места допустимого размещения зданий, строений, сооружений отсутствуют, в связи с отсутствием проектируемых зданий, строений, сооружений в границах разработки документации по планировке территории.
- Размещение объектов федерального и местного значения не предусмотрено.

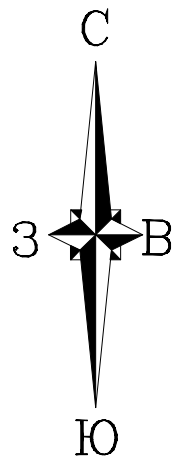


Масштаб 1:1000

Инв.№ подл.	Подпись и дата	Взам.инв.№
-------------	----------------	------------

						З/19-ППТ и ПМТ			
						Проект планировки территории и проект межевания территории в составе документации по планировке территории для размещения линейного объекта "ЛЭП-110кВ "Технопарк 1,2" в границах муниципального района Ставропольский и городского округа Тольятти Самарской области			
Изм.	Кол.уч.	Лист	№ док.	Подп.	Дата		Стадия	Лист	Листов
Директор			И.В.Шумский	<i>И.В.Шумский</i>		Раздел 1. Проект планировки территории . Графическая часть			
Исполнил			Г.Э.Шумская	<i>Г.Э.Шумская</i>			ППТ	1.11	14
Проверил			О.И.Туркина	<i>О.И.Туркина</i>					
						Чертеж красных линий М 1:1000	ООО "ГеоСтрой" г.Тольятти		

Основная (утверждаемая) часть
Чертеж красных линий
М 1:1000

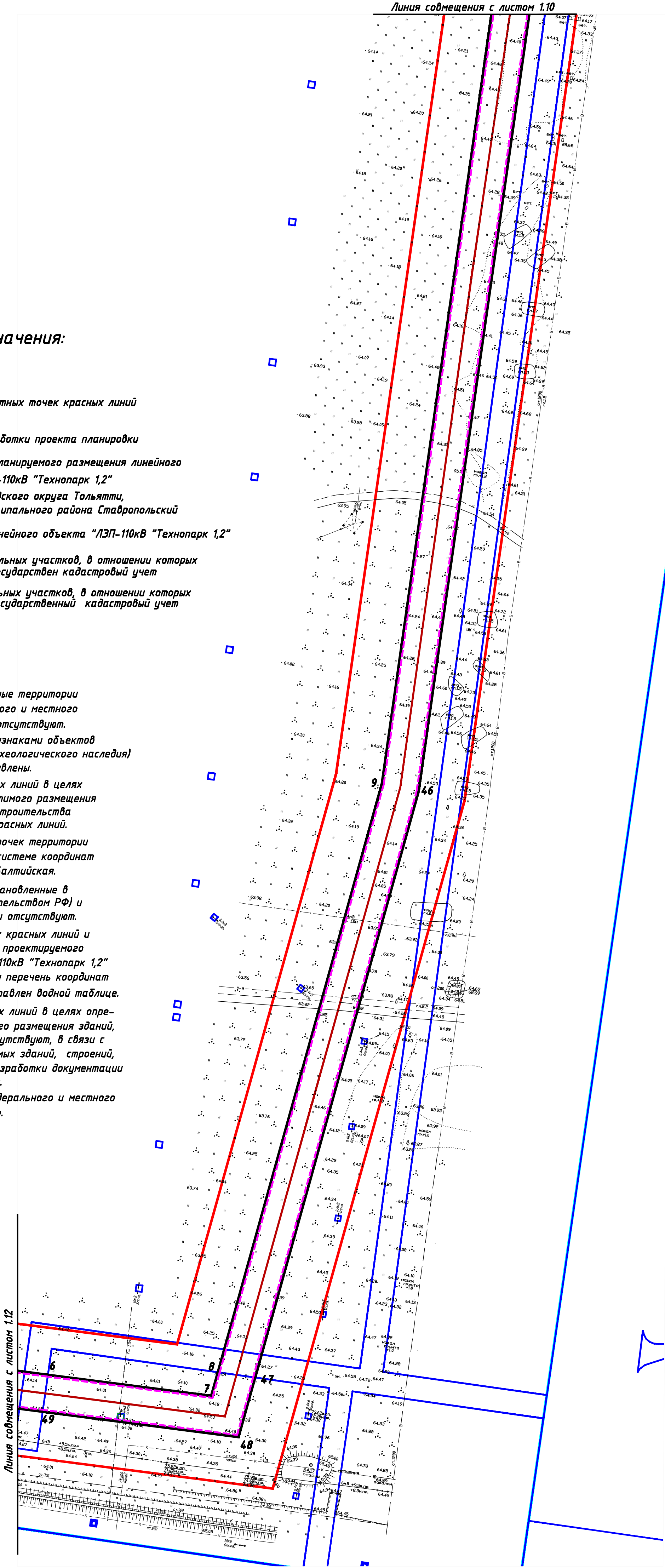


Условные обозначения:

	Красные линии
	Номера поворотных точек красных линий
	Границы разработки проекта планировки
	Границы зон планируемого размещения линейного объекта "ЛЭП-110кВ "Технопарк 1,2"
	Границы городского округа Тольятти, границы муниципального района Ставропольский
	Ось трассы линейного объекта "ЛЭП-110кВ "Технопарк 1,2"
	Границы земельных участков, в отношении которых произведен государственный кадастровый учет
	Номера земельных участков, в отношении которых произведен государственный кадастровый учет

Примечания:

- Особо охраняемые природные территории федерального, регионального и местного значения на территории отсутствуют.
- Объекты, обладающие признаками объектов историко-культурного (археологического наследия) на данном участке не выявлены.
- Линия отступа от красных линий в целях определения места допустимого размещения объектов капитального строительства совпадают с границами красных линий.
- Координаты поворотных точек территории межевания определены в системе координат МСК 63, система высот- Балтийская.
- Существующие (ранее установленные в соответствии с законодательством РФ) и отменяемые красные линии отсутствуют.
- Границы устанавливаемых красных линий и границы зоны размещения проектируемого линейного объекта "ЛЭП-110кВ "Технопарк 1,2" совпадают, в связи с этим перечень координат характерных точек представлен водной таблицей.
- Линии отступа от красных линий в целях определения места допустимого размещения зданий, строений, сооружений отсутствуют, в связи с отсутствием проектируемых зданий, строений, сооружений в границах разработки документации по планировке территории.
- Размещение объектов федерального и местного значения не предусмотрено.



Масштаб 1:1000

Имя, № подл.	Подпись и дата	Взам.инв.№
--------------	----------------	------------

3/19-ППТ и ПМТ			
Проект планировки территории и проект межевания территории в составе документации по планировке территории для размещения линейного объекта "ЛЭП-110кВ "Технопарк 1,2" в границах муниципального района Ставропольский и городского округа Тольятти Самарской области			
Изм. Кол.уч. Лист № док. Подп. Дата	Раздел 1. Проект планировки территории. Графическая часть		
Директор И.В.Шумский	Стадия ППТ	Лист 1.11	Листов 14
Исполнил Г.Э.Шумская	000 "ГеоСтрой" г.Тольятти		
Проверил О.И.Туркина	Чертеж красных линий М1:1000		


Основная (утверждаемая) часть
Чертеж красных линий
М 1:1000

Условные обозначения:

	Красные линии
	Номера поворотных точек красных линий
	Границы разработки проекта планировки
	Границы зон планируемого размещения линейного объекта "ЛЭП-110кВ "Технопарк 1,2"
	Границы городского округа Тольятти, границы муниципального района Самаро-Тольяттинский
	Ось трассы линейного объекта "ЛЭП-110кВ "Технопарк 1,2"
	Границы земельных участков, в отношении которых произведен государственный кадастровый учет
	Номера земельных участков, в отношении которых произведен государственный кадастровый учет
63:32:17030118	

Примечания:

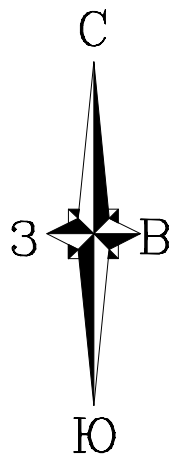
- Особо охраняемые природные территории федерального, регионального и местного значения на территории отсутствуют.
- Объекты, обладающие признаками объектов историко-культурного (археологического наследия) на данном участке не выявлены.
- Линия отступла от красных линий в целях определения места допустимого размещения объектов капитального строительства совпадаем с границами красных линий.
- Координаты поворотных точек территории междания определены в системе координат МСК 63, система высот – Балтийская.
- Существующие (ранее установленные в соответствии с законодательством РФ) и отменяемые красные линии отсутствуют.
- Границы устанавливаемых красных линий и границы зоны размещения планируемого линейного объекта "ЛЭП-110кВ "Технопарк 1,2" совпадают, в связи с этим перечень координат характерных точек представлен в одной таблице.
- Линии отступла от красных линий в целях определения места допустимого размещения зданий, строений, сооружений отсутствуют, в связи с отсутствием проектируемых зданий, строений, сооружений в границах разработки документации по планировке территории.
- Размещение объектов федерального и местного значения не предусмотрено.



Масштаб 1:1000

Э/19-П/ПТ и П/ПТ						Проект планировки территории и проект межевания территории в составе документации по планировке территории для размещения линейного объекта "ЛЭП-110кВ "Технопарк 1,2" в границах муниципального района Самаро-Тольяттинский и городского округа Тольятти Самарской области					
Изм.	Кол.уч.	Лист	Издок	Подп.	Дата	Раздел 1. Проект планировки территории. Графическая часть					
Директор		И.В.Шурыгин									
Исполнил		Г.Э.Шурыгин									
Проверил		О.И.Туркина									
Чертеж красных линий М 1:1000						000 "ГеоСтрой" г.Тольятти					

Основная (утверждаемая) часть
Чертеж красных линий
М 1:1000



Условные обозначения:

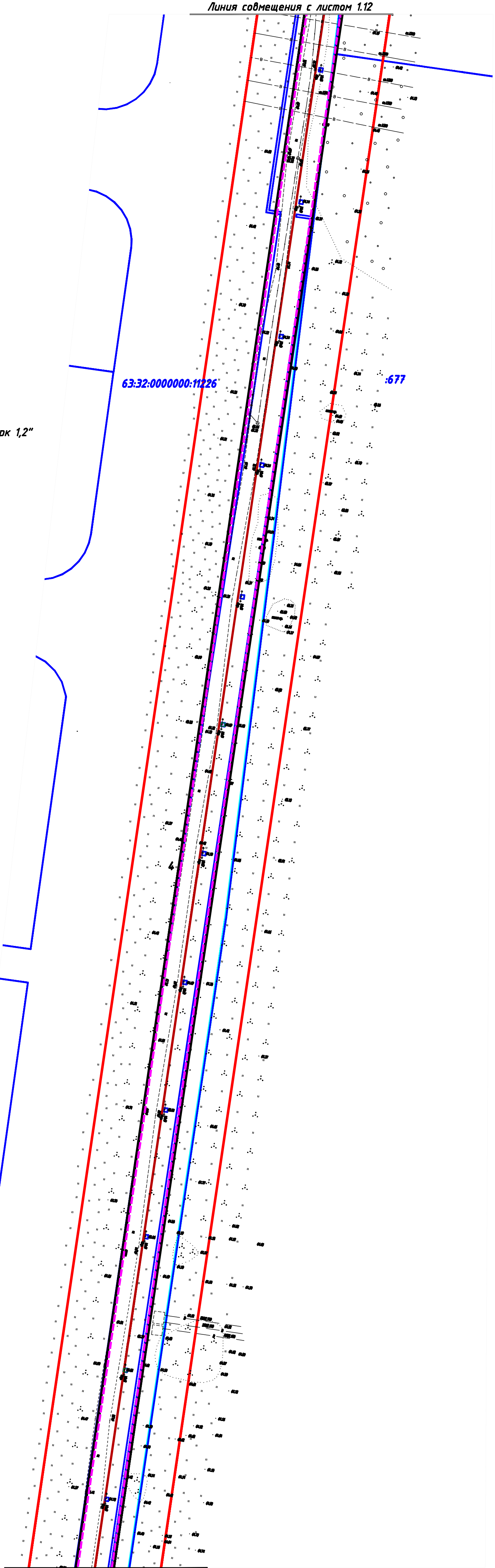
<div></div>	Красные линии
<div>1</div>	Номера поворотных точек красных линий
<div></div>	Границы разработки проекта планировки
<div></div>	Границы зон планируемого размещения линейного объекта "ЛЭП-110кВ "Технопарк 1,2"
<div></div>	Границы городского округа Тольятти, границы муниципального района Ставропольский
<div></div>	Ось трассы линейного объекта "ЛЭП-110кВ "Технопарк 1,2"
<div></div>	Границы земельных участков, в отношении которых произведен государствен кадастровый учет
<div>63:32:1703011:8</div>	Номера земельных участков, в отношении которых произведен государственный кадастровый учет

Таблица координат поворотных точек
красной линии линейного объекта
"ЛЭП-110кВ "Технопарк 1,2"
по муниципальному району
Ставропольский
Площадь в границах красных линий:
S=73 485кв.м

№	X	Y	Длина	Дир. угол
1	426557,96	1311332,66		
2	426559,92	1311318,78	14,02	278°00'17"
3	426919,30	1311371,63	363,25	8°21'55"
4	427272,15	1311423,57	356,65	8°22'28"
5	427770,95	1311497,12	504,20	8°23'16"
6	427711,89	1311954,88	461,56	97°21'07"
7	427703,82	1312017,38	63,02	97°21'07"
8	427712,98	1312019,94	9,51	15°35'18"
9	427937,63	1312082,61	233,23	15°35'18"
10	429652,49	1312326,90	1732,17	8°06'27"
11	429864,75	1312396,57	223,40	18°10'18"
12	430420,05	1312474,25	560,71	7°57'50"
13	430513,33	1312568,11	132,32	45°10'34"
14	430510,28	1312588,23	20,35	98°36'52"
15	430478,08	1312818,51	232,52	97°57'37"
16	430464,16	1312816,92	14,01	186°31'27"
17	430496,72	1312584,06	235,13	277°57'34"
18	430498,52	1312573,07	11,14	279°18'14"
19	430470,67	1312545,04	39,51	225°10'34"
20	430471,57	1312538,71	6,40	278°04'32"
21	430465,21	1312538,08	6,39	185°39'25"
22	430463,51	1312537,84	1,72	188°02'30"
23	430413,42	1312487,44	71,06	225°10'34"
24	429861,61	1312410,34	557,18	187°57'14"
25	429649,28	1312340,58	223,49	198°11'18"
26	427934,77	1312096,35	1731,82	188°06'26"
27	427711,00	1312033,93	232,31	195°35'13"
28	427688,39	1312027,62	23,47	195°35'13"
29	427698,04	1311952,90	75,34	277°21'19"
30	427755,34	1311508,96	447,62	277°21'19"
31	427717,43	1311503,38	38,33	188°22'34"
32	427717,94	1311499,84	3,58	278°16'38"
33	427697,68	1311497,31	20,42	187°07'05"
34	427641,17	1311490,21	56,95	187°09'40"
35	427546,49	1311478,21	95,44	187°13'22"
1	426557,96	1311332,66	999,18	188°22'34"
36	430274,53	1314135,34	4654,88	37°01'12"
37	430291,86	1314012,46	124,09	278°01'28"
38	430326,94	1313769,04	245,94	278°12'04"
39	430341,76	1313771,25	14,98	8°28'37"
40	430315,97	1313951,49	182,07	98°08'34"
41	430305,65	1314014,14	63,50	99°21'05"
42	430288,30	1314137,28	124,36	98°01'06"
36	430274,53	1314135,34	13,91	188°03'16"

Примечания:

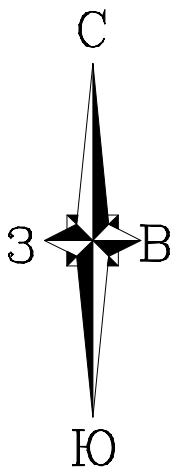
- Особо охраняемые природные территории федерального, регионального и местного значения на территории отсутствуют.
- Объекты, обладающие признаками объектов историко-культурного (археологического наследия) на данном участке не выявлены.
- Линия отступа от красных линий в целях определения места допустимого размещения объектов капитального строительства совпадают с границами красных линий.
- Координаты поворотных точек территории межевания определены в системе координат МСК 63, система высот- Балтийская.
- Существующие (ранее установленные в соответствии с законодательством РФ) и отменяемые красные линии отсутствуют.
- Границы устанавливаемых красных линий и границы зоны размещения проектируемого линейного объекта "ЛЭП-110кВ "Технопарк 1,2" совпадают, в связи с этим перечень координат характерных точек представлен водной таблицей.
- Линии отступа от красных линий в целях определения места допустимого размещения зданий, строений, сооружений отсутствуют, в связи с отсутствием проектируемых зданий, строений, сооружений в границах разработки документации по планировке территории.
- Размещение объектов федерального и местного значения не предусмотрено.



Масштаб 1:1000

Э/19-ППТ и ПМТ					
Проект планировки территории и проект межевания территории в составе документации по планировке территории для размещения линейного объекта "ЛЭП-110кВ "Технопарк 1,2" в границах муниципального района Ставропольский и городского округа Тольятти Самарской области					
Изм. Кол.уч.	Лист	№ док.	Подп.	Дата	
Директор	И.В.Шумский				
Исполнил	Г.Э.Шумская				
Проверил	О.И.Туркина				
Раздел 1. Проект планировки территории. Графическая часть					Стадия
					Лист
					Листов
Чертеж красных линий М1:1000					000 "ГеоСтрой" г.Тольятти

Основная (утверждаемая) часть
Чертеж красных линий
М 1:1000

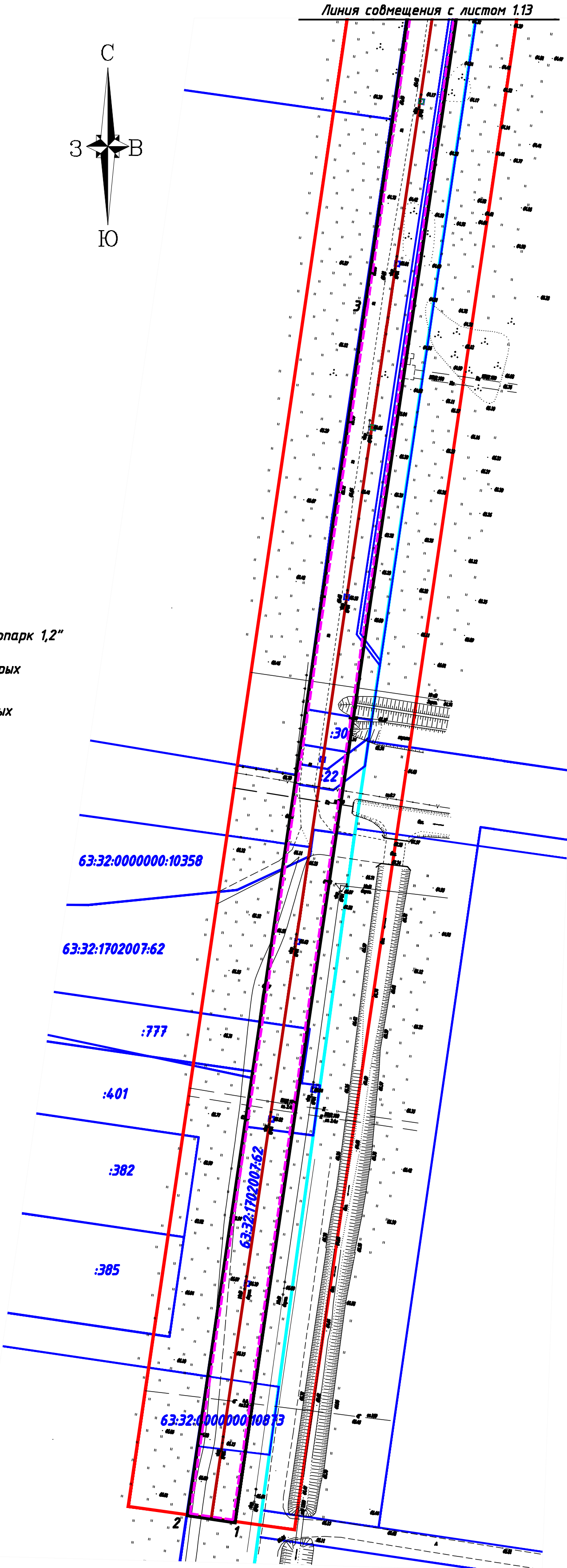


Условные обозначения:

	Красные линии
	Номера поворотных точек красных линий
	Границы разработки проекта планировки
	Границы зон планируемого размещения линейного объекта "ЛЭП-110кВ "Технопарк 1,2"
	Границы городского округа Тольятти, границы муниципального района Ставропольский
	Ось трассы линейного объекта "ЛЭП-110кВ "Технопарк 1,2"
	Границы земельных участков, в отношении которых произведен государственный кадастровый учет
	Номера земельных участков, в отношении которых произведен государственный кадастровый учет

Примечания:

- Особо охраняемые природные территории федерального, регионального и местного значения на территории отсутствуют.
- Объекты, обладающие признаками объектов историко-культурного (археологического наследия) на данном участке не выявлены.
- Линия отступа от красных линий в целях определения места допустимого размещения объектов капитального строительства совпадают с границами красных линий.
- Координаты поворотных точек территории межевания определены в системе координат МСК 63, система высот – Балтийская.
- Существующие (ранее установленные в соответствии с законодательством РФ) и отменяемые красные линии отсутствуют.
- Границы устанавливаемых красных линий и границы зоны размещения проектируемого линейного объекта "ЛЭП-110кВ "Технопарк 1,2" совпадают, в связи с этим перечень координат характерных точек представлен в водной таблице.
- Линии отступа от красных линий в целях определения места допустимого размещения зданий, строений, сооружений отсутствуют, в связи с отсутствием проектируемых зданий, строений, сооружений в границах разработки документации по планировке территории.
- Размещение объектов федерального и местного значения не предусмотрено.



Масштаб 1:1000


Инд.№ подл.

Подпись и дата

Взам.инд.№

						Э/19-ППТ и ПМТ			
						Проект планировки территории и проект межевания территории в составе документации по планировке территории для размещения линейного объекта "ЛЭП-110кВ "Технопарк 1,2" в границах муниципального района Ставропольский и городского округа Тольятти Самарской области			
Изм.	Кол.уч.	Лист	№ док.	Подп.	Дата	Раздел 1. Проект планировки территории. Графическая часть	Стадия	Лист	Листов
Директор	И.В.Шумский						ППТ	1.14	14
Исполнил	Г.Э.Шумская								
Проверил	О.И.Туркина								
						Чертеж красных линий М 1:1000	000 "ГеоСтрой" г.Тольятти		

Основная (утверждаемая) часть
Чертеж границ зон планируемого размещения линейных объектов
М 1:1000



Условные обозначения:

	Красные линии
	Границы разработки проекта планировки
	Номера подобранных точек красных линий
1	Границы зон планируемого размещения линейного объекта "ЛЭП-10кВ "Технопарк 1,2"
1	Номера подобранных точек границы зон планируемого размещения линейного объекта
1	Границы городского округа Тольятти, границ муниципитального района Самароляский
	Ось трассы линейного объекта "ЛЭП-10кВ "Технопарк 1,2"
	Границы земельных участков, в отношении которых произведен государствен кадастровый учет
	Номера земельных участков, в отношении которых произведен государственный кадастровый учет

Примечания:

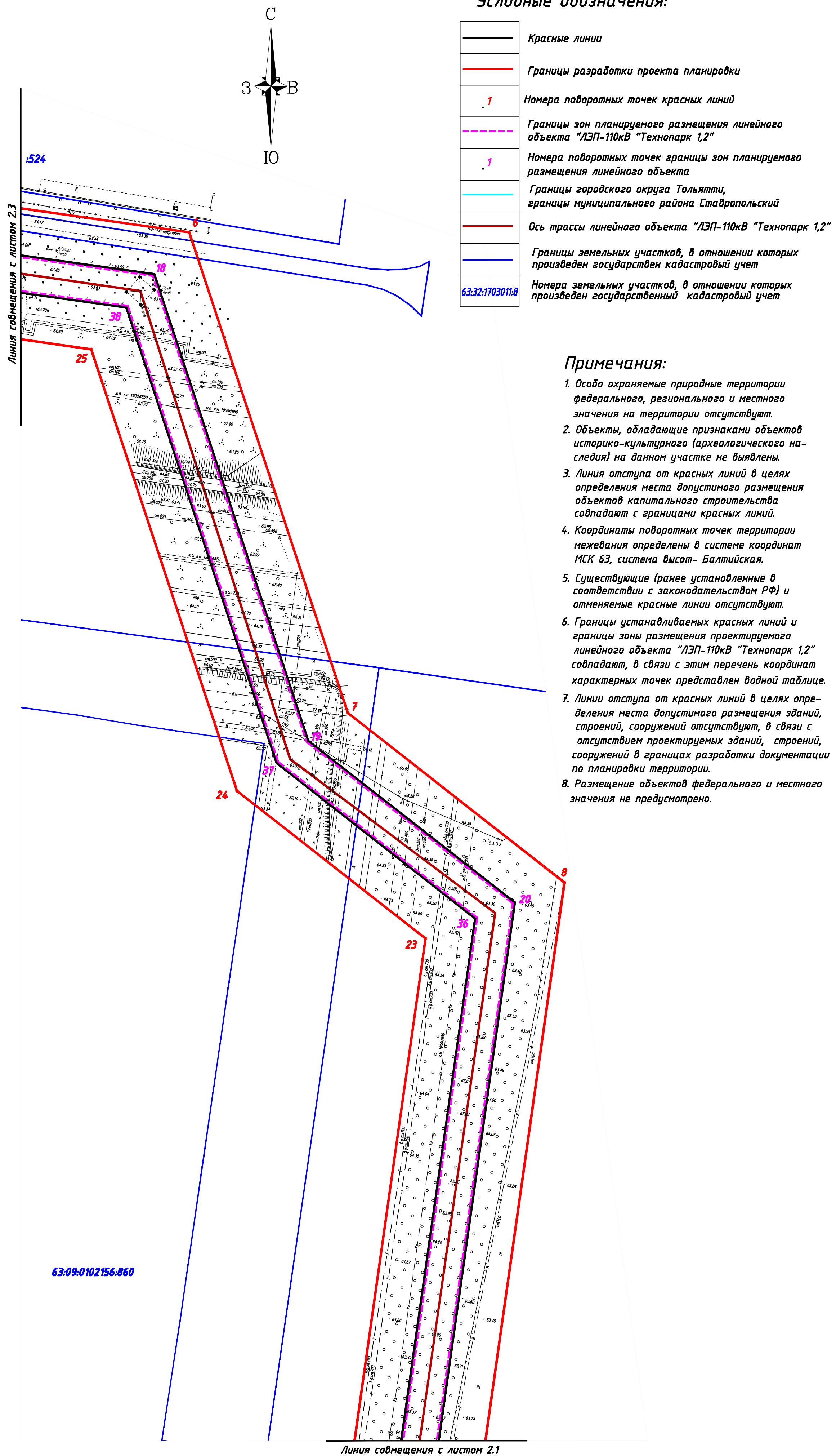
1. Особо охраняемые природные территории федерального, регионального и местного значения на территории охлествудит.
2. Объекты, обладающие признаками объектов историко-культурного (археологического наследия) на данном участке не выявлены.
3. Линия отступов от красных линий в целях определения места допустимого размещения объектов капитального строительства соблюдается с границами красных линий.
4. Координаты поворотных точек территории межевания определены в системе координат МСК 63, система высот - Балтийская.
5. Существующие (ранее установленные в соответствии с законодательством РФ) и отменяемые красные линии отсутствуют.
6. Границы устанавливаемых красных линий и границы зоны размещения проектируемого линейного объекта "ЛЭП-110кВ "Технипарк 1,2" соблюдены, в связи с этим перечень координат характерных точек приведен в одной таблице.
7. Линии отступов от красных линий в целях определения места допустимого размещения зданий, строений, сооружений отсутствуют, в связи с отсутствием проектируемых зданий, строений, сооружений в границах разработки документации по планировке территории.
8. Размещение объектов федерального и местного значения не предусмотрено.

Машина 1:1000

[illegible]

Основная (утверждаемая) часть
Чертеж границ зон планируемого размещения линейных объектов
М 1:1000

Условные обозначения:



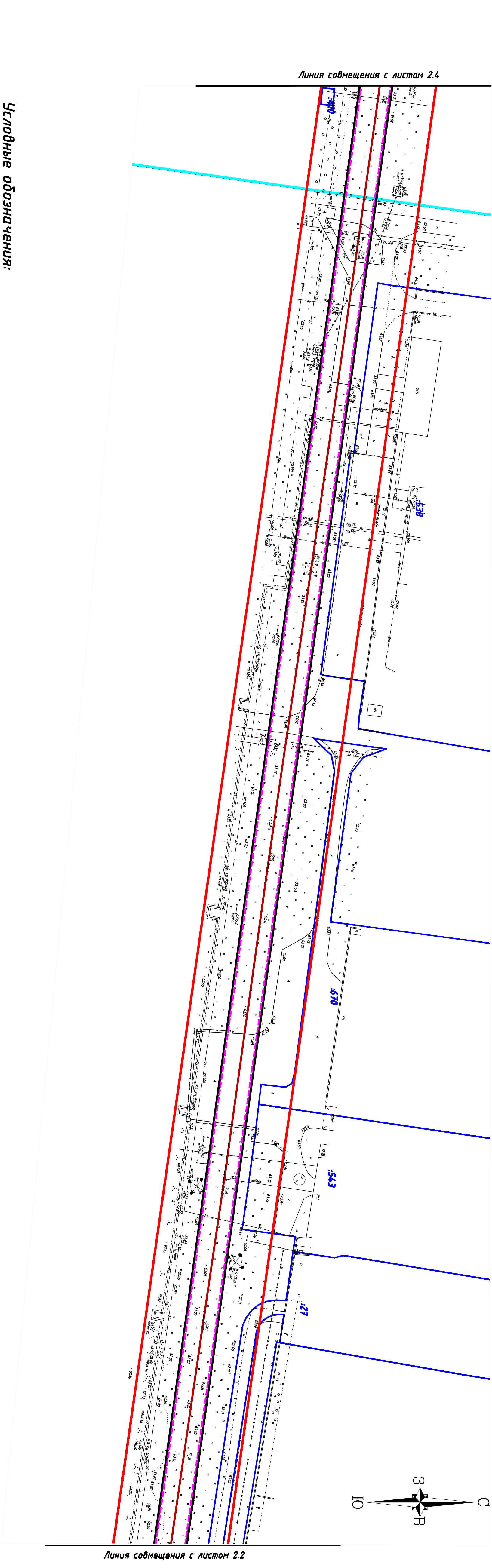
Примечания:

1. Особо охраняемые природные территории федерального, регионального и местного значения на территории отсутствуют.
2. Объекты, обладающие признаками объектов историко-культурного (археологического наследия) на данном участке не выявлены.
3. Линия отступа от красных линий в целях определения места допустимого размещения объектов капитального строительства совпадают с границами красных линий.
4. Координаты поворотных точек территории межевания определены в системе координат МСК 63, система высот – Балтийская.
5. Существующие (ранее установленные в соответствии с законодательством РФ) и отменяемые красные линии отсутствуют.
6. Границы устанавливаемых красных линий и границы зоны размещения проектируемого линейного объекта «ЛЭП-110кВ "Технопарк 1,2"» совпадают, в связи с этим перечень координат характерных точек представлен в одной таблице.
7. Линии отступа от красных линий в целях определения места допустимого размещения зданий, строений, сооружений отсутствуют, в связи с отсутствием проектируемых зданий, строений, сооружений в границах разработки документации по планировке территории.
8. Размещение объектов федерального и местного значения не предусмотрено.

Μακρυστάδ 1:1000

Взам.инв.№	<div>Масштаб 1:1000</div>							
	<div></div>							
Подпись и дата	<div><div><div></div><div></div><div></div><div></div><div></div><div></div></div><div>3/19-ППТ и ПМТ</div><div>Проект планировки территории и проект межевания территории в составе документации по планировке территории для размещения линейного объекта "ЛЭП-110кВ "Технопарк 1,2" в границах муниципального района Ставропольский и городского округа Тольятти Самарской области</div></div>							
	Изм.	Колуч	Лист	№ док.	Подп.	Дата		
Инв.№ подл.	Директор	И.В.Шумский						
	Исполнил	Г.Э.Шумская						
	Проверил	О.И.Туркина						
<div><div><div></div><div></div><div></div><div></div><div></div><div></div></div><div>Раздел 1. Проект планировки территории. Графическая часть</div></div>						Стация	Лист	Листов
<div><div><div></div><div></div><div></div><div></div><div></div><div></div></div><div>Чертеж границ зон планируемого размещения линейных объектов М 1:1000</div></div>						ППТ	2.2	14
						000 "ГеоСтрой" г.Тольятти		

Основная (утверждаемая) часть
Чертеж границ зон планируемого размещения линейных объектов
М 1:1000



Условные обозначения:

	Красные линии
	Границы разработки проекта планировки
	Номера поворотных точек красных линий
	Границы зон планируемого размещения линейного объекта "ЛЭП-10кВ "Технопарк 1,2"
	Номера поворотных точек границ зон планируемого размещения линейного объекта
	Границы городского округа Тольятти, граница муниципального района Самаролюблинский
	Ось трассы линейного объекта "ЛЭП-10кВ "Технопарк 1,2"
	Границы земельных участков, в отношении которых произведен государственный кадастровый учет
	Номера земельных участков, в отношении которых произведен государственный кадастровый учет

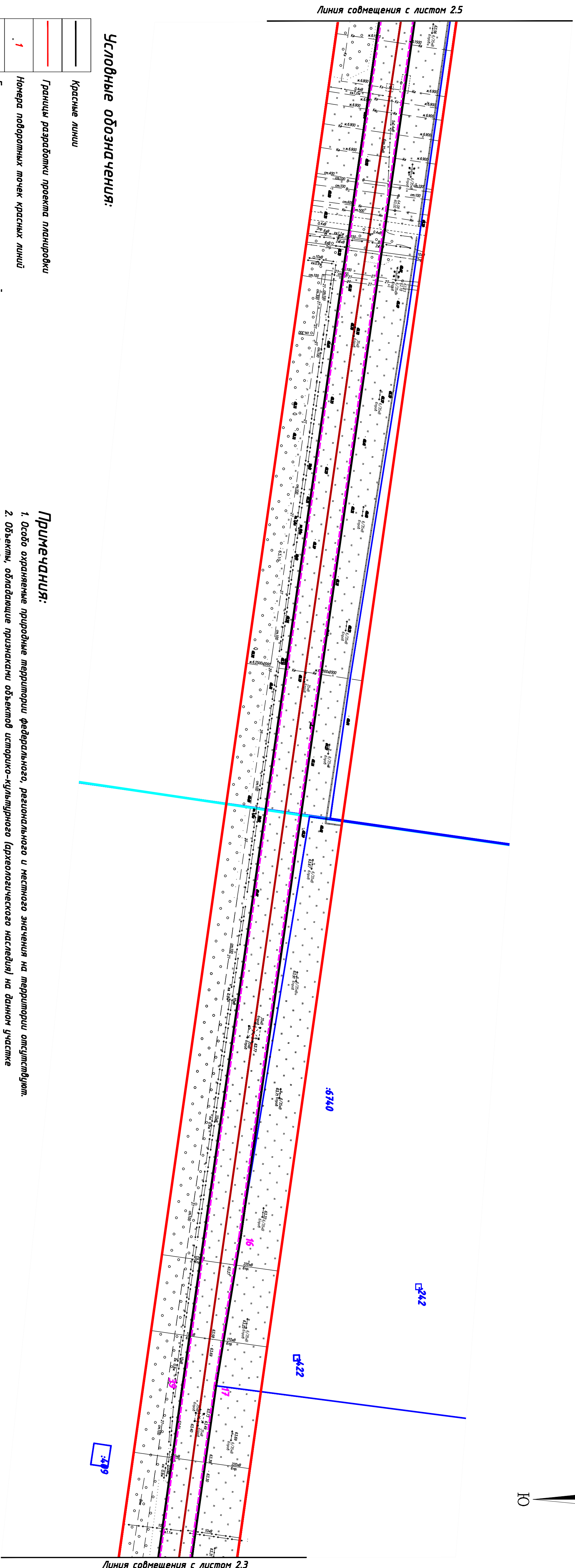
Примечания:

1. Особо охраняемые природные территории федерального, регионального и местного значения на территории отсутствуют.
2. Объекты, обладающие признаками объектов историко-культурного (археологического наследия) на данном участке не выявлены.
3. Линии отступов от красных линий в целях определения места допустимого размещения объектов капитального строительства совпадают с границами красных линий.
4. Координаты поворотных точек территории межобласть определены в системе координат МСК 63, система высот - Бауманская.
5. Существующие (ранее установленные в соответствии с законодательством РФ) и отменяемые красные линии отсутствуют.
6. Границы установленных красных линий и границы зоны размещения планируемого линейного объекта "ЛЭП-10кВ "Технопарк 1,2" совпадают, в связи с этим перечень характерных точек представлен в одной таблице.
7. Линии отступов от красных линий в целях определения места допустимого размещения зданий, строений, сооружений отступ-свдуют, в связи с отсутствием проектируемых зданий, строений, сооружений в границах разработки документации по планировке территории.
8. Размещение объектов федерального и местного значения не предусмотрено.











Масштаб 1:1000

3/19-ПТТ и ПМТ			
Изм. Кол-во Листов	Изд. Кол-во Листов	Изд. Кол-во Листов	Изд. Кол-во Листов
Директор	И.В.Шурыгин	Подп.	Дата
Исполнитель	Г.З.Шурыгин	Подп.	Дата
Проверил	О.И.Трунина	Подп.	Дата
Раздел 1. Проект планировки территории.			
Градостроительная часть			
Чертеж границ зон планируемого размещения линейных объектов			
М 1:1000			
000 "Геолстрой"			
г.Тольятти			

Основная (утверждаемая) часть
Чертеж границ зон планируемого размещения линейных объектов
М 1:1000



Условные обозначения:

	Красные линии
	Границы разработок проекта планировки
	Номера подобранных точек красных линий
	Границы зон планируемого размещения линейного объекта "ЛЭЛ-110кВ "Технопарк 1,2"
	Номера подобранных точек границы зон планируемого размещения линейного объекта
	Границы городского округа Тольятти,
	границы муниципального района Самарский
	Ось трассы линейного объекта "ЛЭЛ-110кВ "Технопарк 1,2"
	Границы земельных участков, в отношении которых произведен государственный кадастровый учет
	Номера земельных участков, в отношении которых произведен государственный кадастровый учет

Примечания:

1. Особо охраняемые природные территории федерального, регионального и местного значения на территории отсчитываются.
2. Объекты, обладающие признаками объектов историко-культурного (археологического наследия) на данном участке не выделяются.
3. Линия отсчета от красных линий в целях определения места допустимого размещения объектов капитального строительства совпадает с границами красных линий.
4. Координаты поворотных точек территории межевания определены в системе координат МСК 63, система высот – Балтийская.
5. Существующие (ранее установленные в соответствии с законодательством РФ) и отменяемые красные линии отсчитываются.
6. Границы устанавливаемых красных линий и границы зоны размещения проектируемого линейного объекта "ЛЭП-110кВ "Технопарк 1,2" совпадают, в связи с этим перечень координат характерных точек представлен в одной таблице.
7. Линия отсчета от красных линий в целях определения места допустимого размещения зданий, строений, сооружений отсчитывается в связи с отсчитыванием проектируемых зданий, строений, сооружений в границах разработки документации по планировке территории.
8. Размещение объектов федерального и местного значения не предусмотрено.

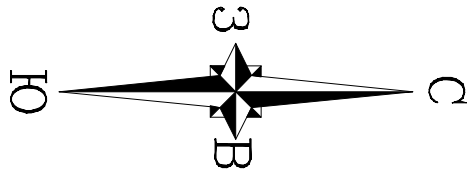
[illegible]

Машина 1:1000

Основная (утверждаемая) часть
Чертеж границ зон планируемого размещения линейных объектов
М 1:1000

Условные обозначения:

	Красные линии
	Границы разработки проекта планировки
	Номера поворотных точек красных линий
	Границы зон планируемого размещения линейного объекта "ЛЭП-110кВ "Технопарк 1,2"
	Номера поворотных точек границы зон планируемого размещения линейного объекта
	Границы городского округа Тольятти, границы муниципального района Самаровский
	Ось трассы линейного объекта "ЛЭП-110кВ "Технопарк 1,2"
	Границы земельных участков, в отношении которых произведен государственный кадастровый учет
	Номера земельных участков, в отношении которых произведен государственный кадастровый учет



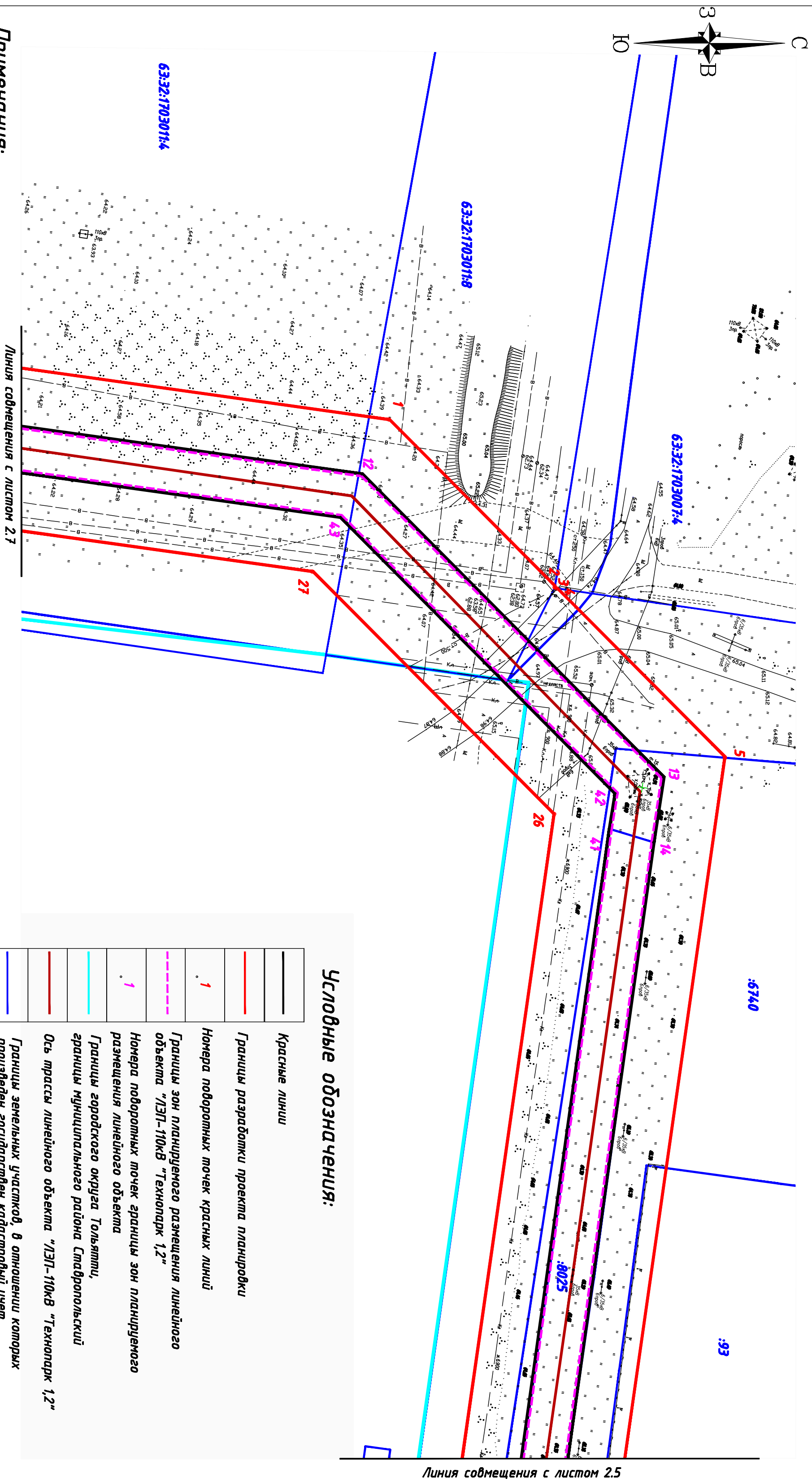
Примечания:

1. Особо охраняемые природные территории федерального, регионального и местного значения на территории отсутствуют.
2. Объекты, обладающие признаками объектов историко-культурного (археологического наследия) на данном участке не выявлены.
3. Линия отступла от красных линий в целях определения места допустимого размещения объектов капитального строительства совпадает с границами красных линий.
4. Координаты поворотных точек территории межвидия определены в системе координат МСК 63, система высот-Балтийская.
5. Существующие (ранее установленные в соответствии с законодательством РФ) и отменяемые красные линии отсутствуют.
6. Границы установленных красных линий и границы зоны размещения планируемого линейного объекта "ЛЭП-110кВ "Технопарк 1,2" совпадают, в связи с этим перечень координат характерных точек представлен в одной таблице.
7. Линии отступла от красных линий в целях определения места допустимого размещения зданий, строений, сооружений отсутствуют, в связи с отсутствием проектируемых зданий, строений, сооружений в границах разработки документации по планировке территории.
8. Размещение объектов федерального и местного значения не предусмотрено.











Масштаб 1:1000

3/19-ППТ и ПМТ			
Изм.	Колуч.	Лист	Маск.
Директор	И.В.Шуцкий	Подп.	Дата
Исполнил	Г.Э.Шуцкий	Подп.	Дата
Продерил	О.И.Туркина	Подп.	Дата
Раздел 1. Проект планировки территории.		Стандия	Лист
Графическая часть		ПМТ	2.5
Чертеж границ зон планируемого размещения линейных объектов		Листов	14
М 1:1000		000 "Тольятти"	
		г.Тольятти	

Основная (утверждаемая) часть
Чертеж границ зон планируемого размещения линейных объектов
М 1:1000



Условные обозначения:

	Красные линии
	Границы разработки проекта планировки
	Номера оборотных точек красных линий
	Границы зон планируемого размещения линейного объекта "ЛЭП-110кВ "Технопарк 1,2"
	Номера оборотных точек границы зон планируемого размещения линейного объекта
	Границы городского округа Тольятти,
	границы муниципального района Самаро-Левитинский
	Ось трассы линейного объекта "ЛЭП-110кВ "Технопарк 1,2"
	Границы земельных участков, в отношении которых произведен государственный кадастровый учет
	Номера земельных участков, в отношении которых произведен государственный кадастровый учет

Примечания:

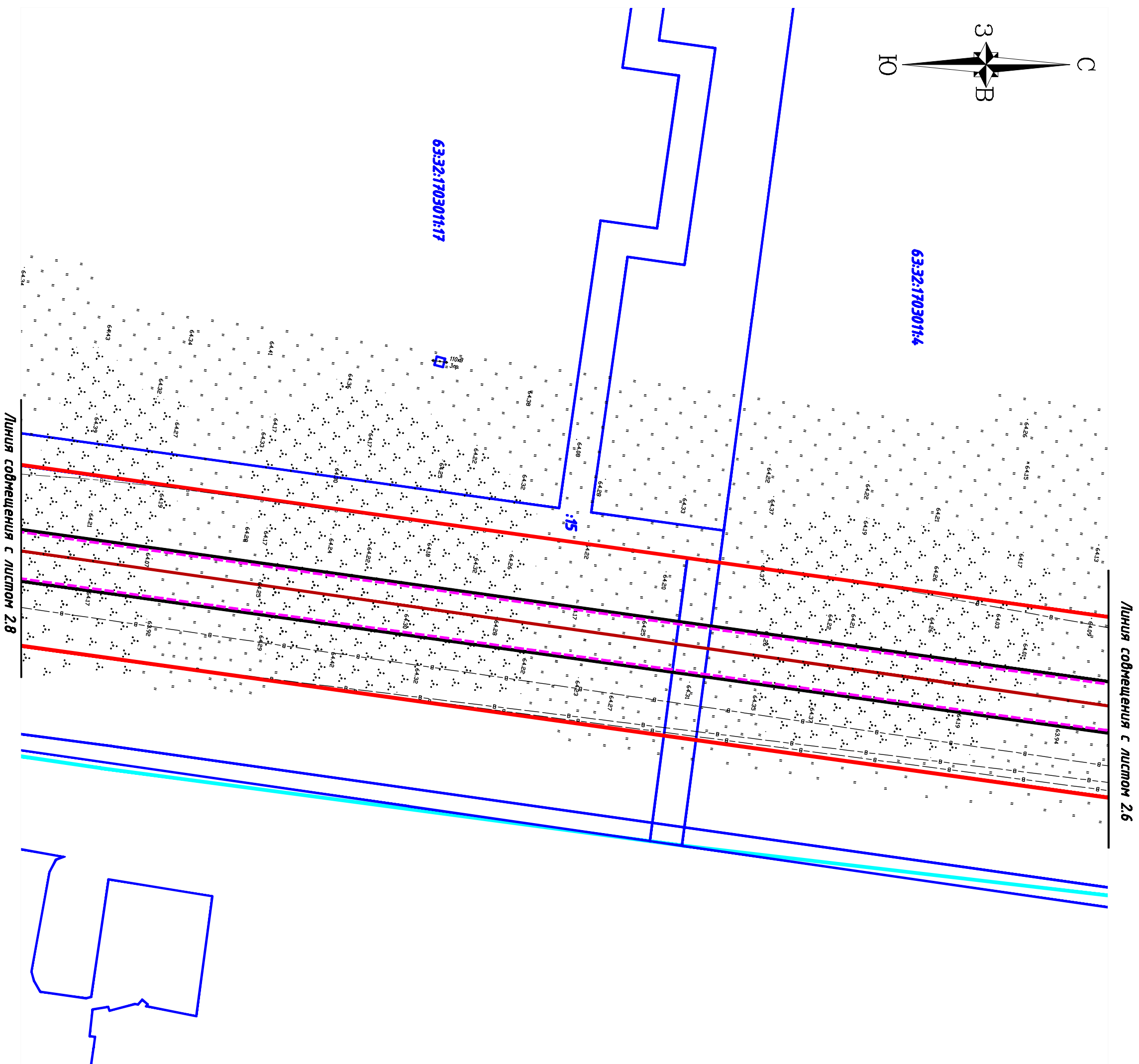
1. Особо охраняемые природные территории федерального, регионального и местного значения на территории отпущиваются.
2. Объекты, обладающие признаками объектов историко-культурного (археологического наследия) на данном участке не выявлены.
3. Линия отступла от красных линий в целях определения места допустимого размещения объектов капитального строительства совпадает с границами красных линий.
4. Координаты подорожных точек территории межевания определены в системе координат МСК 63, система высот – Балтийская.
5. Существующие (ранее установленные в соответствии с законодательством РФ) и отменяемые красные линии отпущиваются.
6. Границы устанавливаемых красных линий и границы зоны размещения проектируемого линейного объекта “ЛЭП-110кВ “Технопарк 1,2” совпадают, в связи с этим перечень координат характерных точек представлен в одной таблице.
7. Линии отступла от красных линий в целях определения места допустимого размещения зданий, строений, сооружений отпущиваются, в связи с отпущиванием проектируемых зданий, строений, сооружений в границах разработок документации по планировке территории.
8. Размещение объектов федерального и местного значения не предусмотрено.

Машина 1:1000

[illegible]

Основная (утверждаемая) часть
Чертеж границ зон планируемого размещения линейных объектов
М 1:1000

Условные обозначения:



Линия совмещения с листом 2.6

63:32:1703011:4

63:32:1703011:17

15

Линия содмещения с листом 2.8

	Красные линии
	Границы разработок проекта планировки
1	Номера поворотных точек красных линий
	Границы зон планируемого размещения линейного объекта "ЛЭП-110кВ "Технопарк 1,2"
	Номера поворотных точек границы зон планируемого размещения линейного объекта
1	Границы городского округа Тольятти,
	границы муниципального района Ставропольский
	Ось трассы линейного объекта "ЛЭП-110кВ "Технопарк 1,2"
	Границы земельных участков, в отношении которых произведен государственный кадастровый учет
	Номера земельных участков, в отношении которых произведен государственный кадастровый учет
6332:17030118	

Примечания:

1. Особо охраняемые природные территории федерального, регионального и местного значения на территории отсутствуют.
2. Объекты, обладающие признаками объектов историко-культурного (археологического наследия) на данном участке не выявлены.
3. Линия отступила от красных линий в целях определения места допустимого размещения объектов капитального строительства сообразовать с границами красных линий.
4. Координаты подворончат точек территории междания определены в системе координат МСК 63, система высот – Балтийская.
5. Существующие (ранее установленные в соответствии с законодательством РФ) и отменяемые красные линии отсутствуют.
6. Границы устанавливаемых красных линий и границы зоны размещения проектируемого линейного объекта "ЛЭП-110кВ "Технопарк 1,2" соединяют, в связи с этим перечень координат характерных точек представлен в одной таблице.
7. Линии отступила от красных линий в целях определения места допустимого размещения зданий, строений, сооружений отступившим, в связи с отсутствием проектируемых зданий, строений, сооружений в границах разрабатки документации по планировке территории.
8. Размещение объектов федерального и местного значения не предусмотрено.

Машина 1:1000

[illegible]

Инв.№ подл.	Подпись и дата	Взам.инв.№

[illegible]

M1:1000

000 "ΓεοΣπου"

Основная (утверждаемая) часть
Чертеж границ зон планируемого размещения линейных объектов
М 1:1000

Условные обозначения:

	Красные линии
	Границы разработки проекта планировки
	Номера поворотных точек красных линий
	Границы зон планируемого размещения линейного объекта "ЛЭП-110кВ "Технопарк 1,2"
	Номера поворотных точек границы зон планируемого размещения линейного объекта
	Границы городского округа Тольятти, границы муниципального района Ставропольский
	Ось трассы линейного объекта "ЛЭП-110кВ "Технопарк 1,2"
	Границы земельных участков, в отношении которых произведен государственный кадастровый учет
	Номера земельных участков, в отношении которых произведен государственный кадастровый учет

Примечания:

- Особо охраняемые природные территории федерального, регионального и местного значения на территории отсутствуют.
- Объекты, обладающие признаками объектов историко-культурного (археологического наследия) на данном участке не выявлены.
- Линия отступа от красных линий в целях определения места допустимого размещения объектов капитального строительства совпадают с границами красных линий.
- Координаты поворотных точек территории межевания определены в системе координат МСК 63, система высот – Балтийская.
- Существующие (ранее установленные в соответствии с законодательством РФ) и отменяемые красные линии отсутствуют.
- Границы устанавливаемых красных линий и границы зоны размещения проектируемого линейного объекта "ЛЭП-110кВ "Технопарк 1,2" совпадают, в связи с этим перечень координат характерных точек представлен в одной таблице.
- Линии отступа от красных линий в целях определения места допустимого размещения зданий, строений, сооружений отсутствуют, в связи с отсутствием проектируемых зданий, строений, сооружений в границах разработки документации по планировке территории.
- Размещение объектов федерального и местного значения не предусмотрено.

Линия совмещения с листом 2.7

Масштаб 1:1000

Э/19-ППТ и ПМТ					
Проект планировки территории и проект межевания территории в составе документации по планировке территории для размещения линейного объекта "ЛЭП-110кВ "Технопарк 1,2" в границах муниципального района Ставропольский и городского округа Тольятти Самарской области					
Изм. Кол.уч.	Лист № док.	Подп.	Дата	Раздел 1. Проект планировки территории. Графическая часть	
Директор	И.В.Шумский	И.В.	2025	Стадия	Лист
Исполнил	Г.Э.Шумская	Г.Э.	2025	ППТ	2.8
Проверил	О.И.Туркина	О.И.	2025	Листов	14
Чертеж границ зон планируемого размещения линейных объектов М 1:1000				000 "ГеоСтрой" г.Тольятти	

Инв.№ подл.	Подпись и дата	Взам.инв.№

Основная (утверждаемая) часть
Чертеж границ зон планируемого размещения линейных объектов
М 1:1000

Таблица координат поворотных точек
границы проекта планировки территории
линейного объекта

“ЛЭП-110кВ “Технопарк 1,2”

Общая площадь проекта планировки
территории – 405 531кв.м

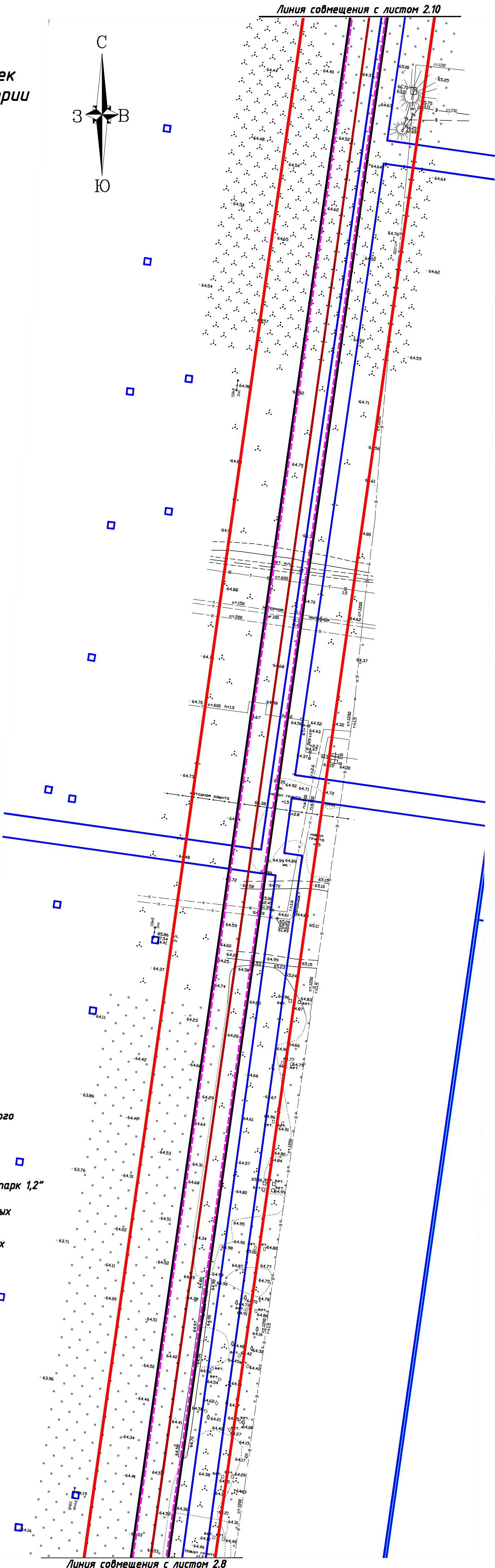
№	X	Y	Длина	Дир. угол
1	426555,46	1311350,49		
2	426562,42	1311300,97	50,00	278°00'17"
3	427791,02	1311481,89	1241,84	8°22'37"
4	427723,66	1312004,22	526,65	97°20'52"
5	427941,32	1312064,95	225,97	15°35'25"
6	429656,62	1312309,30	1732,62	8°06'27"
7	429868,73	1312378,93	223,25	18°10'27"
8	430428,57	1312457,29	565,30	7°58'04"
9	430479,74	1312508,77	72,58	45°10'34"
10	430479,63	1312509,45	0,69	99°04'31"
11	430480,54	1312509,58	0,92	8°17'32"
12	430532,37	1312561,73	73,52	45°10'34"
13	430213,84	1314794,69	2255,57	98°07'06"
14	430028,67	1314855,79	194,99	161°44'27"
15	429963,26	1314939,31	106,09	128°03'56"
16	429711,34	1314903,62	254,43	188°03'52"
17	429710,43	1314907,38	3,86	103°34'41"
18	429655,84	1314942,84	65,10	146°59'39"
19	429573,26	1314982,22	91,49	154°30'10"
20	429498,23	1314971,64	75,78	188°01'40"
21	429511,32	1314851,83	120,52	276°14'14"
22	429550,92	1314639,99	215,51	280°35'12"
23	429548,02	1314545,75	94,28	268°14'20"
24	429598,00	1314544,21	50,01	358°14'07"
25	429601,06	1314643,87	99,71	88°14'37"
26	429564,90	1314836,97	196,46	100°36'22"
27	429632,62	1314845,96	68,31	7°33'31"
28	429682,81	1314847,34	50,21	1°35'
29	429697,30	1314851,16	14,98	14°44'34"
30	429941,70	1314885,74	246,84	8°03'14"
31	429998,63	1314813,05	92,33	308°03'56"
32	430168,76	1314756,92	179,15	341°44'27"
33	430479,48	1312579,44	2199,53	278°07'16"
34	430404,90	1312504,40	105,81	225°10'34"
35	429857,91	1312427,94	552,30	187°57'25"
36	429645,15	1312358,17	223,91	198°09'21"
37	427931,08	1312114,01	1731,37	188°06'26"
38	427668,55	1312040,78	272,55	195°35'07"
39	427735,28	1311524,19	520,88	277°21'35"
1	426555,46	1311350,49	1192,54	188°22'32"
40	429553,20	1314928,90	4668,13	50°02'46"
41	429557,83	1314886,47	42,68	276°14'14"
42	429628,63	1314895,87	71,42	7°33'31"
43	429636,05	1314896,07	7,43	1°35'
44	429631,36	1314899,12	5,60	146°59'39"
45	429565,33	1314930,61	73,15	154°30'10"
40	429553,20	1314928,90	12,25	188°01'40"

Условные обозначения:

	Красные линии
	Границы разработки проекта планировки
	Номера поворотных точек красных линий
	Границы зон планируемого размещения линейного объекта “ЛЭП-110кВ “Технопарк 1,2”
	Номера поворотных точек границы зон планируемого размещения линейного объекта
	Границы городского округа Тольятти, границы муниципального района Стадропольский
	Ось трассы линейного объекта “ЛЭП-110кВ “Технопарк 1,2”
	Границы земельных участков, в отношении которых произведен государственный кадастровый учет
	Номера земельных участков, в отношении которых произведен государственный кадастровый учет

Примечания:

- Особо охраняемые природные территории федерального, регионального и местного значения на территории отсутствуют.
- Объекты, обладающие признаками объектов историко-культурного (археологического наследия) на данном участке не выявлены.
- Линия отступа от красных линий в целях определения места допустимого размещения объектов капитального строительства совпадают с границами красных линий.
- Координаты поворотных точек территории межевания определены в системе координат МСК 63, система высот- Балтийская.
- Существующие (ранее установленные в соответствии с законодательством РФ) и отменяемые красные линии отсутствуют.
- Границы устанавливаемых красных линий и границы зоны размещения проектируемого линейного объекта “ЛЭП-110кВ “Технопарк 1,2” совпадают, в связи с этим перечень координат характерных точек представлен водной таблицей.
- Линии отступа от красных линий в целях определения места допустимого размещения зданий, строений, сооружений отсутствуют, в связи с отсутствием проектируемых зданий, строений, сооружений в границах разработки документации по планировке территории.
- Размещение объектов федерального и местного значения не предусмотрено.



Масштаб 1:1000

						Э/19-ППТ и ПМТ			
						Проект планировки территории и проект межевания территории в составе документации по планировке территории для размещения линейного объекта "ЛЭП-110кВ "Технопарк 1,2" в границах муниципального района Ставропольский и городского округа Тольятти Самарской области			
Изм.	Кол.уч.	Лист	№док.	Подп.	Дата		Стадия	Лист	Листов
Директор	И.В.Шумский			<i>И.В.Шумский</i>		Раздел 1. Проект планировки территории. Графическая часть			
Исполнил	Г.Э.Шумская			<i>Г.Э.Шумская</i>			ППТ	2.9	14
Проверил	О.И.Туркина			<i>О.И.Туркина</i>					
						Чертеж границ зон планируемого размещения линейных объектов М 1:1000	000 "ГеоСтрой"		
							г.Тольятти		

Инд.№ подл.

Подпись и дата

Взам.инв.№

Основная (утверждаемая) часть
Чертеж границ зон планируемого размещения линейных объектов
М 1:1000

Таблица координат поворотных точек
границы проекта планировки территории
линейного объекта
"ЛЭП-110кВ "Технопарк 1,2"
Площадь проекта планировки
по муниципальному району
Ставропольский
территории - 245 686кв.м


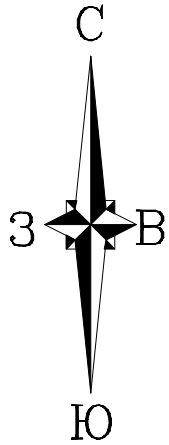
№	X	Y	Длина	Дир. угол
1	426556,91	1311340,15		
2	426562,42	1311300,97	39,57	278°00'17"
3	427791,02	1311481,89	1241,84	8°22'37"
4	427723,66	1312004,22	526,65	97°20'52"
5	427941,32	1312064,95	225,97	15°35'25"
6	429656,62	1312309,30	1732,62	8°06'27"
7	429868,73	1312378,93	223,25	18°10'27"
8	430428,57	1312457,29	565,30	7°58'04"
9	430479,74	1312508,77	72,58	45°10'34"
10	430479,63	1312509,45	0,69	99°04'31"
11	430480,54	1312509,58	0,92	8°17'32"
12	430532,37	1312561,73	73,52	45°10'34"
13	430495,45	1312820,50	261,39	98°07'06"
14	430459,17	1312816,35	36,52	186°31'27"
15	430445,92	1312814,65	13,36	187°19'47"
16	430479,48	1312579,44	237,58	278°07'16"
17	430467,50	1312567,39	17,00	225°10'34"
18	430471,57	1312538,71	28,97	278°04'32"
19	430465,21	1312538,08	6,39	185°39'25"
20	430433,99	1312533,67	31,53	188°02'30"
21	430404,90	1312504,40	41,27	225°10'34"
22	429857,91	1312427,94	552,30	187°57'25"
23	429645,15	1312358,17	223,91	198°09'21"
24	427931,08	1312114,01	1731,37	188°06'26"
25	427668,55	1312040,78	272,55	195°35'07"
26	427735,28	1311524,19	520,88	277°21'35"
27	427714,84	1311521,18	20,66	188°22'32"
28	427717,94	1311499,84	21,57	278°16'38"
29	427697,68	1311497,31	20,42	187°07'05"
30	427641,17	1311490,21	56,95	187°09'40"
31	427521,31	1311475,02	120,82	187°13'22"
32	427253,28	1311441,37	270,13	187°09'21"
33	426814,25	1311376,08	443,86	188°27'31"
34	426812,85	1311375,88	1,41	188°07'48"
35	426762,28	1311368,39	51,12	188°25'30"
1	426556,91	1311340,15	207,30	187°49'43"
36	430257,80	1314132,97	4636,42	37°02'22"
37	430307,23	1314139,96	49,93	8°03'16"
38	430359,47	1313773,80	369,87	278°07'06"
39	430345,67	1313771,83	13,94	188°06'54"
40	430310,09	1313766,53	35,97	188°28'37"
36	430257,80	1314132,97	370,15	98°07'16"

Условные обозначения:

	Красные линии
	Границы разработки проекта планировки
	Номера поворотных точек красных линий
	Границы зон планируемого размещения линейного объекта "ЛЭП-110кВ "Технопарк 1,2"
	Номера поворотных точек границы зон планируемого размещения линейного объекта
	Границы городского округа Тольятти, границы муниципального района Ставропольский
	Ось трассы линейного объекта "ЛЭП-110кВ "Технопарк 1,2"
	Границы земельных участков, в отношении которых произведен государствен кадастровый учет
	Номера земельных участков, в отношении которых произведен государственный кадастровый учет

Примечания:

- Особо охраняемые природные территории федерального, регионального и местного значения на территории отсутствуют.
- Объекты, обладающие признаками объектов историко-культурного (археологического наследия) на данном участке не выявлены.
- Линия отступа от красных линий в целях определения места допустимого размещения объектов капитального строительства совпадают с границами красных линий.
- Координаты поворотных точек территории межевания определены в системе координат МСК 63, система высот- Балтийская.
- Существующие (ранее установленные в соответствии с законодательством РФ) и отменяемые красные линии отсутствуют.
- Границы устанавливаемых красных линий и границы зоны размещения проектируемого линейного объекта "ЛЭП-110кВ "Технопарк 1,2" совпадают, в связи с этим перечень координат характерных точек представлен водной таблицей.
- Линии отступа от красных линий в целях определения места допустимого размещения зданий, строений, сооружений отсутствуют, в связи с отсутствием проектируемых зданий, строений, сооружений в границах разработки документации по планировке территории.
- Размещение объектов федерального и местного значения не предусмотрено.



Масштаб 1:1000

Э/19-ППТ и ПМТ					
Проект планировки территории и проект межевания территории в составе документации по планировке территории для размещения линейного объекта "ЛЭП-110кВ "Технопарк 1,2" в границах муниципального района Ставропольский и городского округа Тольятти Самарской области					
Изм. Кол.уч.	Лист	№ док.	Подп.	Дата	Раздел 1. Проект планировки территории. Графическая часть
Директор	И.В.Шумский				
Исполнил	Г.Э.Шумская				Чертеж границ зон планируемого размещения линейных объектов М 1:1000
Проверил	О.И.Туркина				
					Стадия
					Лист
					Листов
					000 "ГеоСтрой"
					г.Тольятти

Инв.№ подл.

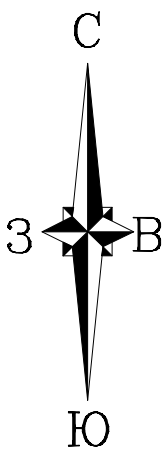
Подпись и дата

Взам.инв.№

Основная (утверждаемая) часть
Чертеж границ зон планируемого размещения линейных объектов
М 1:1000

Примечания:

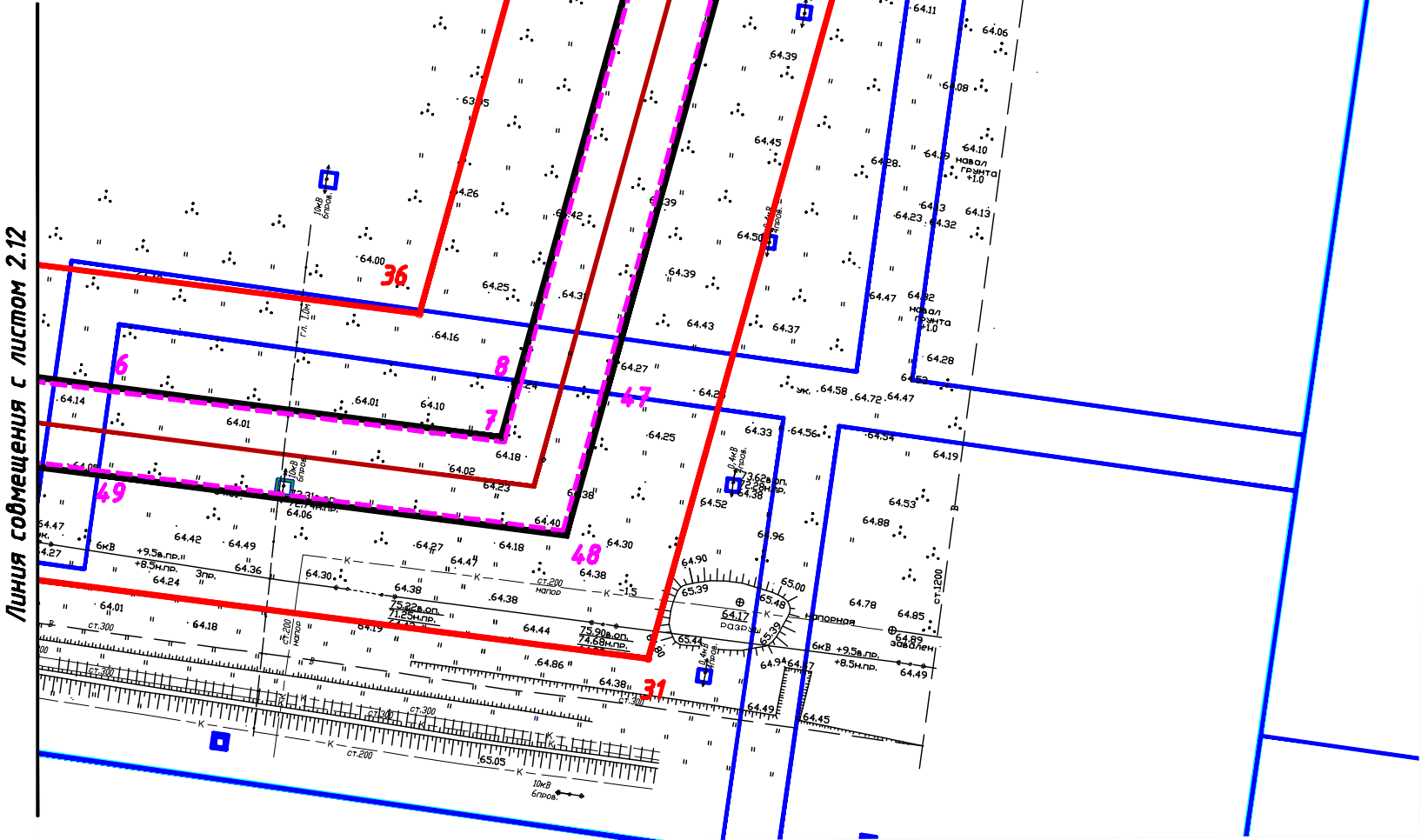
- Особо охраняемые природные территории федерального, регионального и местного значения на территории отсутствуют.
- Объекты, обладающие признаками объектов историко-культурного (археологического наследия) на данном участке не выявлены.
- Линия отступа от красных линий в целях определения места допустимого размещения объектов капитального строительства совпадают с границами красных линий.
- Координаты поворотных точек территории межевания определены в системе координат МСК 63, система высот – Балтийская.
- Существующие (ранее установленные в соответствии с законодательством РФ) и отменяемые красные линии отсутствуют.
- Границы устанавливаемых красных линий и границы зоны размещения проектируемого линейного объекта “ЛЭП-110кВ “Технопарк 1,2” совпадают, в связи с этим перечень координат характерных точек представлен водной таблице.
- Линии отступа от красных линий в целях определения места допустимого размещения зданий, строений, сооружений отсутствуют, в связи с отсутствием проектируемых зданий, строений, сооружений в границах разработки документации по планировке территории.
- Размещение объектов федерального и местного значения не предусмотрено.



Линия соймещения с листом 2.10

Условные обозначения:

	Красные линии
	Границы разработки проекта планировки
	Номера поворотных точек красных линий
	Границы зон планируемого размещения линейного объекта “ЛЭП-110кВ “Технопарк 1,2”
	Номера поворотных точек границы зон планируемого размещения линейного объекта
	Границы городского округа Тольятти, границы муниципального района Ставропольский
	Ось трассы линейного объекта “ЛЭП-110кВ “Технопарк 1,2”
	Границы земельных участков, в отношении которых произведен государствен кадастровый учет
	Номера земельных участков, в отношении которых произведен государственный кадастровый учет



Масштаб 1:1000

Инв.№ подл.	Подпись и дата	Взам.инв.№
-------------	----------------	------------

						Э/19-ППТ и ПМТ			
						Проект планировки территории и проект межевания территории в составе документации по планировке территории для размещения линейного объекта "ЛЭП-110кВ "Технопарк 1,2" в границах муниципального района Ставропольский и городского округа Тольятти Самарской области			
Изм.	Кол.уч.	Лист	№ док.	Подп.	Дата		Статья	Лист	Листов
Директор	И.В.Шумский			<i>И.В.Шумский</i>		Раздел 1. Проект планировки территории. Графическая часть			
Исполнил	Г.Э.Шумская			<i>Г.Э.Шумская</i>			ППТ	2.11	14
Проверил	О.И.Туркина			<i>О.И.Туркина</i>					
						Чертеж границ зон планируемого размещения линейных объектов М 1:1000	000 "ГеоСтрой" г.Тольятти		

Изм.	Кол.уч.	Лист № док.	Подп.	Дата
Директор	И.В.Шумский			
Исполнил	Г.Э.Шумская			
Проверил	О.И.Туркина			


Основная (утверждаемая) часть
Чертеж границ зон планируемого размещения линейных объектов
М 1:1000

Примечания:

1. Особо охраняемые природные территории федерального, регионального и местного значения на территории опустившегося.
2. Объекты, обладающие признаками объектов историко-культурного (археологического наследия) на данном участке не выявлены.
3. Линия отступла от красных линий в целях определения места допустимого размещения объектов капитального строительства соблюдает с границами красных линий.
4. Координаты повторных точек территории невязки определены в системе координат МСК 63, система высот – Балтийская.
5. Существующие (ранее установленные в соответствии с законодательством РФ) и отменяемые красные линии опустившим.
6. Границы устанавливаемых красных линий и границы зоны размещения проектируемого линейного объекта «ЛЭП-10кВ "Ленкордск 1,2"», соблюдая, в связи с этим перечень координат характерных точек представленной водной таблице.
7. Линия отступла от красных линий в целях определения места допустимого размещения зданий, строений, сооружений опустившим, в связи с опустившим проектируемых зданий, строений, сооружений в границах разработки документации по планировке территории.
8. Размещение объектов федерального и местного значения не предусмотрено.

Условные обозначения:

	Красные линии
	Границы разработок проекта планировки
	Номера подобранных точек красных линий
	Границы зон планируемого размещения линейного объекта "ЛЭЛ-110кВ "Технопарк 1,2"
	Номера подобранных точек границы зон планируемого размещения линейного объекта
	Границы городского округа Тольятти,
	районы муниципального района Ставропольский
	Ось трассы линейного объекта "ЛЭЛ-110кВ "Технопарк
	Границы земельных участков, в отношении которых
	проведен государственный кадастровый учет
	Номера земельных участков, в отношении которых
	проведен государственный кадастровый учет
6332617030118	



Μακρυνάδ 1:1000

[illegible]

Основная (утверждаемая) часть
Чертеж границ зон планируемого размещения линейных объектов
М 1:1000

Таблица координат поворотных точек
границы проекта планировки территории
линейного объекта "ЛЭП-110кВ "Технопарк 1,2"
Площадь проекта планировки
по городскому округу Тольятти
территории - 159 845кв.м

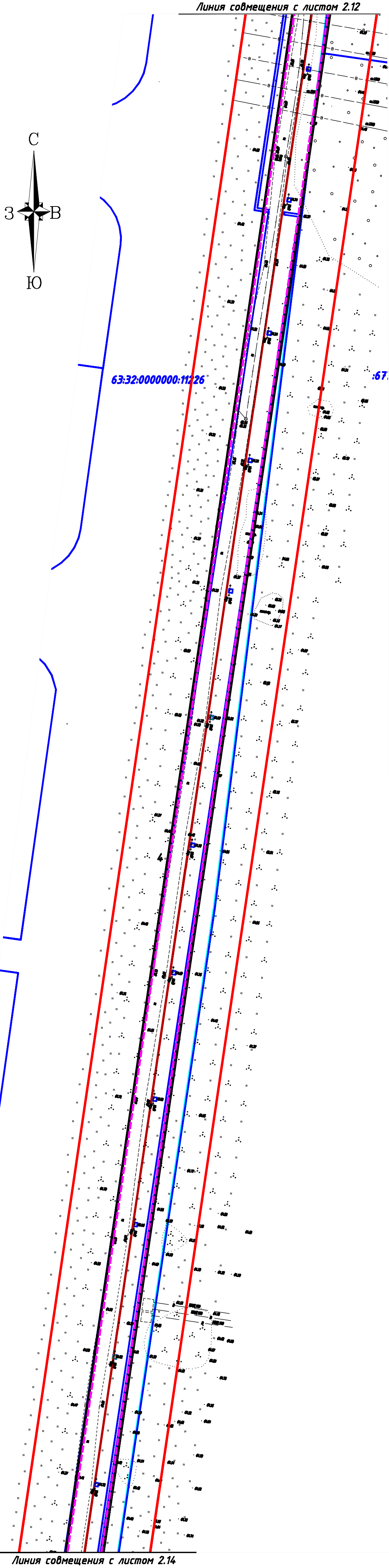
№	X	Y	Длина	Дир.й угол
1	426555,46	1311350,49		
2	427714,84	1311521,18	1171,88	8°22'32"
3	427717,94	1311499,84	21,57	278°16'38"
4	427697,68	1311497,31	20,42	187°07'05"
5	427641,17	1311490,21	56,95	187°09'40"
6	427521,31	1311475,02	120,82	187°13'22"
7	427253,28	1311441,37	270,13	187°09'21"
8	426814,25	1311376,08	443,86	188°27'31"
9	426812,85	1311375,88	1,41	188°07'48"
10	426762,28	1311368,39	51,12	188°25'30"
11	426556,91	1311340,15	207,30	187°49'43"
1	426555,46	1311350,49	10,43	98°00'17"
12	429498,23	1314971,64	4666,12	50°54'02"
13	429573,26	1314982,22	75,78	8°01'40"
14	429655,84	1314942,84	91,49	334°30'10"
15	429710,43	1314907,38	65,10	326°59'39"
16	429711,34	1314903,62	3,86	283°34'41"
17	429963,26	1314939,31	254,43	8°03'52"
18	430028,67	1314855,79	106,09	308°03'56"
19	430213,84	1314794,69	194,99	341°44'27"
20	430307,23	1314139,96	661,36	278°07'06"
21	430257,80	1314132,97	49,93	188°03'16"
22	430168,76	1314756,92	630,27	98°07'16"
23	429998,63	1314813,05	179,15	161°44'27"
24	429941,70	1314885,74	92,33	128°03'56"
25	429697,30	1314851,16	246,84	188°03'14"
26	429682,81	1314847,34	14,98	194°44'34"
27	429632,62	1314845,96	50,21	181°35'
28	429564,90	1314836,97	68,31	187°33'31"
29	429601,06	1314643,87	196,46	280°36'22"
30	429598,00	1314544,21	99,71	268°14'37"
31	429548,02	1314545,75	50,01	178°14'07"
32	429550,92	1314639,99	94,28	88°14'20"
33	429511,32	1314851,83	215,51	100°35'12"
12	429498,23	1314971,64	120,52	96°14'14"
34	429553,20	1314928,90	69,63	322°07'57"
35	429557,83	1314886,47	42,68	276°14'14"
36	429628,63	1314895,87	71,42	7°33'31"
37	429636,05	1314896,07	7,43	1°35'
38	429631,36	1314899,12	5,60	146°59'39"
39	429565,33	1314930,61	73,15	154°30'10"
34	429553,20	1314928,90	12,25	188°01'40"
40	430310,09	1313766,53	1387,08	303°04'14"
41	430345,67	1313771,83	35,97	8°28'37"
42	430359,47	1313773,80	13,94	8°06'54"
43	430495,45	1312820,50	962,95	278°07'06"
44	430459,17	1312816,35	36,52	186°31'27"
45	430445,92	1312814,65	13,36	187°19'47"
40	430310,09	1313766,53	961,52	98°07'16"
46	430433,99	1312533,67	1239,07	275°44'20"
47	430467,50	1312567,39	47,54	45°10'34"
48	430471,57	1312538,71	28,97	278°04'32"
49	430465,21	1312538,08	6,39	185°39'25"
46	430433,99	1312533,67	31,53	188°02'30"

Условные обозначения:




	Красные линии
	Границы разработки проекта планировки
	Номера поворотных точек красных линий
	Границы зон планируемого размещения линейного объекта "ЛЭП-110кВ "Технопарк 1,2"
	Номера поворотных точек границы зон планируемого размещения линейного объекта
	Границы городского округа Тольятти, границы муниципального района Ставропольский
	Ось трассы линейного объекта "ЛЭП-110кВ "Технопарк 1,2"
	Границы земельных участков, в отношении которых произведен государственный кадастровый учет
	Номера земельных участков, в отношении которых произведен государственный кадастровый учет

Примечания:

1. Особо охраняемые природные территории федерального, регионального и местного значения на территории отсутствуют.
2. Объекты, обладающие признаками объектов историко-культурного (археологического наследия) на данном участке не выявлены.
3. Линия отступа от красных линий в целях определения места допустимого размещения объектов капитального строительства совпадают с границами красных линий.
4. Координаты поворотных точек территории межевания определены в системе координат МСК 63, система высот- Балтийская.
5. Существующие (ранее установленные в соответствии с законодательством РФ) и отменяемые красные линии отсутствуют.
6. Границы устанавливаемых красных линий и границы зоны размещения проектируемого линейного объекта "ЛЭП-110кВ "Технопарк 1,2" совпадают, в связи с этим перечень координат характерных точек представлен водной таблице.
7. Линии отступа от красных линий в целях определения места допустимого размещения зданий, строений, сооружений отсутствуют, в связи с отсутствием проектируемых зданий, строений, сооружений в границах разработки документации по планировке территории.
8. Размещение объектов федерального и местного значения не предусмотрено.



Масштаб 1:1000

					Э/19-ППТ и ПМТ			
					Проект планировки территории и проект межевания территории в составе документации по планировке территории для размещения линейного объекта "ЛЭП-110кВ "Технопарк 1,2" в границах муниципального района Ставропольский и городского округа Тольятти Самарской области			
Изм.	Кол.уч.	Лист	№ док.	Подп.	Дата	Стадия	Лист	Листов
Директор	И.В.Шумский					Раздел 1. Проект планировки территории. Графическая часть	ППТ	2.13
Исполнил	Г.Э.Шумская							
Проверил	О.И.Туркина							
						Чертеж границ зон планируемого размещения линейных объектов М 1:1000	000 "ГеоСтрой" г.Тольятти	

**ПРОЕКТ ПЛАНИРОВКИ ТЕРРИТОРИИ И ПРОЕКТ МЕЖЕВАНИЯ ТЕРРИТОРИИ В
СОСТАВЕ ДОКУМЕНТАЦИЯ ПО ПЛАНИРОВКЕ ТЕРРИТОРИИ ДЛЯ РАЗМЕЩЕНИЯ
ЛИНЕЙНОГО ОБЪЕКТА «ЛЭП-110кВ «Технопарк 1,2» В ГРАНИЦАХ
МУНИЦИПАЛЬНОГО РАЙОНА СТАВРОПОЛЬСКИЙ, ГОРОДСКОГО ОКРУГА
ТОЛЬЯТТИ САМАРСКОЙ ОБЛАСТИ**

Основная (утверждаемая) часть проекта планировки территории

Том1	Раздел 1	3/19-ППТ и ПМТ	Проект планировки территории. Графическая часть.
	Раздел 2	3/19-ППТ и ПМТ	Положение о размещении линейного объекта «ЛЭП-110кВ «Технопарк 1,2»

Материалы по обоснованию проекта планировки территории

Том2	Раздел 3	3/19-ППТ и ПМТ	Материалы по обоснованию проекта планировки территории. Графическая часть
	Раздел 4	3/19-ППТ и ПМТ	Материалы по обоснованию проекта планировки территории. Пояснительная записка

Основная (утверждаемая) часть проекта межевания территории

Том3	Раздел 1	3/19-ППТ и ПМТ	Пояснительная записка
	Раздел 2	3/19-ППТ и ПМТ	Проект межевания территории. Чертежи.

Материалы по обоснованию проекта межевания территории

Том4	Раздел 3	3/19-ПМТ.О	Материалы по обоснованию Чертежи.
------	----------	------------	--------------------------------------

Материалы по инженерным изысканиям

Том5	3/19-ППТ и ПМТ		Инженерно-геодезические изыскания
------	----------------	--	-----------------------------------

Инва. № подл.	Подпись и дата	Взам. инв. №

Изм.	Копуч	Лист	№докум	Подпись	Дата	3/19-ППТ и ПМТ	Лист
							1

СОСТАВ ПРОЕКТА

Основная (утверждаемая) часть проекта планировки территории

Раздел 1	3/19-ППТ и ПМТ	Проект планировки территории. Графическая часть.
Раздел 2	3/19-ППТ и ПМТ	Положение о размещении линейного объекта «ЛЭП-110кВ «Технопарк 1,2»

Инв. № подл.	Подпись и дата	Взам. инв. №							3/19-ППТ и ПМТ	Лист
										2
			Изм.	Копуч	Лист	№докум	Подпись	Дата		

Проект планировки территории. Графическая часть.

1	3/19-ППТ и ПМТ	Чертеж красных линий	14	1:1000
2	3/19-ППТ и ПМТ	Чертеж границ зон планируемого размещения линейного объекта	14	1:1000

Инв. № подл.	Подпись и дата	Взам. инв. №							3/19-ППТ и ПМТ	Лист
										3
			Изм.	Копуч	Лист	№докум	Подпись	Дата		

Содержание положения о размещении линейного объекта «ЛЭП – 110кВ «Технопарк 1,2»

№ пп	Наименование	Страница
1.	Основная характеристика и назначение планируемой для размещения «ЛЭП – 110кВ «Технопарк 1,2»	4
2.	Перечень субъектов Российской Федерации, муниципальных районов, городских округов в составе субъектов Российской Федерации, перечень поселений, населенных пунктов, внутригородских территорий городов федерального значения, на территориях которых устанавливаются зоны планируемого размещения линейного объекта «ЛЭП – 110кВ «Технопарк 1,2»	4
3.	Перечень координат характерных точек границ зон планируемого размещения линейного объекта «ЛЭП – 110кВ «Технопарк 1,2», а также подлежащих переносу (переустройству)	4
4.	Предельные параметры разрешенного строительства линейного объекта «ЛЭП – 110кВ «Технопарк 1,2» в границах зон его планируемого размещения	7
5.	Мероприятия по сохранению объектов культурного наследия от возможного негативного воздействия в связи с размещением «ЛЭП – 110кВ «Технопарк 1,2»	13
6.	Мероприятия по охране окружающей среды	13
7.	Мероприятия по защите территории от чрезвычайных ситуаций природного и техногенного характера, в том числе по обеспечению пожарной безопасности	13

Инв. № подл.	Подпись и дата	Взам. инв. №						
Изм.	Копуч	Лист	№ докум	Подпись	Дата	3/19-ППТ и ПМТ		Лист 4

1. Основная характеристика и назначение планируемой для размещения «ЛЭП – 110кВ «Технопарк 1,2»

Документация по планировке территории подготовлена на основании Приказа Министерства строительства Самарской области от 07.02.2019 № 16-п «О подготовке документации по планировке территории для размещения линейного объекта «ЛЭП – 110кВ «Технопарк 1,2» в границах муниципального района Ставропольский и городского округа Тольятти Самарской области, технического задания, технических условий № ЭС 08-07-18, выданных ЗАО "Энергетика и Связь Строительства" с использованием топографической съемки, выполненной ООО "ГеоСтрой" в 2019 г.

Линейный объект «ЛЭП – 110кВ «Технопарк 1,2» имеет следующие технические характеристики (далее также – линейный объект):

- протяжённость воздушной линии составляет 8021 м.;
- общая подключаемая мощность – 100 МВт;
- точка присоединения – две линейные ячейки ОРУ-110кВ ТЭЦ ВАЗа.

2. Перечень субъектов Российской Федерации, муниципальных районов, городских округов в составе субъектов Российской Федерации, перечень поселений, населенных пунктов, внутригородских территорий городов федерального значения, на территориях которых устанавливаются зоны планируемого размещения линейного объекта «ЛЭП – 110кВ «Технопарк 1,2»

Проектируемая ЛЭП расположена в границах двух муниципальных образований Самарской области: городской округ Тольятти и муниципальный район Ставропольский (см. Схема расположения элемента планировочной структуры в составе раздела).

3. Перечень координат характерных точек границ зон планируемого размещения линейного объекта «ЛЭП – 110кВ «Технопарк 1,2», а так же подлежащих переносу (переустройству)

Границы зон планируемого размещения линейного объекта «ЛЭП – 110кВ «Технопарк 1,2», подлежащие переносу (переустройству) на проектируемой территории отсутствуют.

Перечень координат характерных точек границ зон планируемого размещения линейного объекта «ЛЭП – 110кВ «Технопарк 1,2» представлен в таблице 1.

Таблица №1 Каталог координат

№	Координаты	
	X	Y
1	426557,96	1311332,66
2	426559,92	1311318,78

Взам. инв. №		Подпись и дата		Инв. № подл.							Лист
						3/19-ППТ и ПМТ					5
Изм.	Копч	Лист	№докум	Подпись	Дата						

3	426919,30	1311371,63
4	427272,15	1311423,57
5	427770,95	1311497,12
6	427711,89	1311954,88
7	427703,82	1312017,38
8	427712,98	1312019,94
9	427937,63	1312082,61
10	429652,49	1312326,90
11	429864,75	1312396,57
12	430420,05	1312474,25
13	430513,33	1312568,11
14	430510,28	1312588,23
15	430478,06	1312818,65
16	430315,97	1313951,49
17	430305,65	1314014,14
18	430197,61	1314781,09
19	430017,85	1314840,40
20	429955,50	1314920,03
21	429697,79	1314883,54
22	429694,62	1314896,19
23	429647,03	1314927,10
24	429570,41	1314963,64
25	429518,02	1314956,25
26	429529,22	1314853,79
27	429568,97	1314641,38
28	429566,02	1314545,19
29	429580,02	1314544,76
30	429583,01	1314642,47
31	429544,22	1314849,62
32	429559,18	1314854,37
33	429631,18	1314863,92
34	429680,24	1314865,28
35	429693,75	1314868,83
36	429949,46	1314905,03
37	430009,44	1314828,43
38	430184,99	1314770,52
39	430291,86	1314012,46
40	430464,15	1312817,00
41	430496,72	1312584,06
42	430498,52	1312573,07
43	430413,42	1312487,44
44	429861,61	1312410,34
45	429649,28	1312340,58
46	427934,77	1312096,35
47	427711,00	1312033,93
48	427688,39	1312027,62
49	427698,04	1311952,90

Инв. № подл.	Подпись и дата	Взам. инв. №

Изм.	Копуч	Лист	№ докум	Подпись	Дата

3/19-ППТ и ПМТ

50	427755,34	1311508,96
1	426557,96	1311332,66
51	429533,41	1314944,28
52	429542,21	1314863,77
53	429555,94	1314868,06
54	429630,07	1314877,90
55	429678,24	1314879,23
56	429683,95	1314880,73
57	429682,32	1314887,48
58	429640,39	1314914,71
59	429568,19	1314949,19
51	429533,41	1314944,28

4. Предельные параметры разрешенного строительства линейного объекта «ЛЭП – 110кВ «Технопарк 1,2» в границах зон его планируемого размещения

В отношении рассматриваемой территории подготовлен данный проект планировки территории, которым устанавливаются красные линии.

Красные линии в соответствии с п.11 ст. 1 Градостроительного кодекса РФ представляют собой обозначение существующих и планируемых территориальных границ двух категорий:

- границ территорий общего пользования;
- границ земельных участков, на которых расположены линейные объекты.

В данном проекте красные линии обозначают границу земельного участка, в границах которых планируется расположить линейный объект и одновременно является границей зоны планируемого размещения линейного объекта.

В проекте определены границы земельных участков и произведен расчет площадей земельных участков, подлежащих занятию во временное пользование на период строительства. Ширина зоны планируемого размещения линейного объекта составляет 14м. Площадь в границах зоны планируемого размещения линейного объекта «ЛЭП –110кВ «Технопарк 1,2» составляет 11,4953 га.

При проектировании определены части земельных участков, по которым необходимо урегулировать отношения на период строительства линейного объекта

Реестр земельных участков в границах зоны планируемого размещения линейного объекта «ЛЭП – 110кВ «Технопарк 1,2» в г.о. Тольятти во временный отвод на период строительства.

Кадастровый номер участка	Местоположение	Статус	Форма собственности	Правообладатель	Разрешенное использование
---------------------------	----------------	--------	---------------------	-----------------	---------------------------

Инв. № подл.	Подпись и дата	Взам. инв. №							3/19-ППТ и ПМТ		Лист
											7
Изм.	Копуч	Лист	№докум	Подпись	Дата						

Инв. № подл.	Подпись и дата					Взам. инв. №

63:32:00000000: 304	Ставропольский, в границах с. п. Подстепки	ранее учтенные	отсутствуют	—	бильного транспорта и объектов дорожного хозяйства	или межуниципального значения Тольятти – Ягодное (км 18.33 – км 32.75)
63:32:1702003: 12	Самарская обл., м. р. Ставропольский, с. Подстепки, общедолевая собственность, СХПК им. Ст. Разина	Актуальные, ранее учтенные	сведения отсутствуют	—	Для размещения объектов с/хозяйственного назначения и с/хозяйственных угодий	Для сельскохозяйственного производства
63:32:00000000: 8698	Самарская обл., м. р. Ставропольский, с. п. Подстепки,	Актуальные	собственност	ООО «Терра+Ресурс»	Для размещения промышленных	Для строительства газопровода

						3/19-ППТ и ПМТ	Лист
							9
Изм.	Копуч	Лист	№докум	Подпись	Дата		

63:32:1703011:8	Самарская обл., м.р. Ставропольский, с. Подстепки, общедолевая собственность , СХПК им. Ст.Разина	Актуальные, ранее учтенные	сведения отсутствуют	—	Для размещения объектов сельскохозяйственного назначения и сельскохозяйственных угодий	Для сельскохозяйственного производства
63:32:1703011:4	Самарская обл., р-н Ставропольский, 30 м сев. от перекрестка ул.Северная и дороги на с. Ягодное	Актуальные, ранее учтенные	собственность	ООО «Академия футбола»	Для иных видов сельскохозяйственного использования	Под стоянку и заправку сельскохозяйственной техники
63:32:1703011:15	Самарская область, Ставропольский район, Подстепкинская волость	Актуальные	собственность	ООО «Средне-волжская газовая компания»	Для сельскохозяйственного производства	Для сельскохозяйственного производства
63:32:1703011:17	Самарская область, Ставропольский район, Подстепкинская волость	Актуальные	собственность	ООО «А-Мега»	Для сельскохозяйственного производства	Для сельскохозяйственного производства
63:32:1703011:16	Самарская область, Ставропольский район, Подстепкинская волость	Актуальные	собственность	Баннов Дмитрий Владимирович	Для сельскохозяйственного производства	Для сельскохозяйственного производства
63:32:1701001:3227	Самарская обл., Ставропольский р., с. Подстепки, ПЖСК «Надежда»	Актуальные, ранее учтенные	собственность	Российская Федерация	Для размещения иных объектов промышленности	под ВЛ-10 Кв
63:32:0000000:304	Самарская обл., м. р. Ставропольский, в границах с. п. Подстепки	Актуальные, ранее учтенные	сведения отсутствуют	—	Для размещения и эксплуатации объектов автомобильного транспорта и объектов дорожного хозяйства	Под автомобильную дорогу общего пользования регионального или межмуниципального значения Тольятти – Ягодное (км 18.33 – км 32.75)
63:32:1702003:12	Самарская обл., м. р. Ставропольский, с. Подстепки, общедолевая собственность , СХПК им. Ст. Разина	Актуальные, ранее учтенные	сведения отсутствуют	—	Для размещения объектов с/хозяйственного назначения и с/хозяйственных угодий	Для сельскохозяйственного производства
63:32:0000000:8698	Самарская обл., м. р. Ставропольский, с. п. Подстепки,	Актуальные	собственность	ООО «Терра+Ресурс»	Для размещения промышленных	Для строительства газопровода

Инв. № подл.	Подпись и дата						Взам. инв. №	
Изм.	Копуч	Лист	№ докум	Подпись	Дата	3/19-ППТ и ПМТ		Лист
								10

63:32:0000000:10358	Самарская область, м. р. Ставропольский, с. п. Подстепки	Актуальные	собственн ость	Самарская обл.	Для размещения промышленных объектов	«Жигулевская долина» в г. о. Тольятти» для размещения особой экономической зоны промышленно-производственного типа
63:32:1702007:62	Самарская область, м. р. Ставропольский, с. поселение Подстепки	Актуальные, ранее учтенные	сведения отсутствуют	—	Для сельскохозяйственного производства	Для сельскохозяйственного производства

	по восточной стороне поля № 92, № 46, далее вдоль северной границы поля № 45, № 44, № 43, № 42, № 41, № 40, № 35, далее по западной границы поля № 83, № 36, № 84 до АГРС				объектов	
63:32:0000000:11226	Самарская область, м. р. Ставропольский, сельское поселение Подстепки	Актуальные	сведения отсутствуют	—	Для размещения иных сооружений промышленности	для размещения особой экономической зоны промышленно-производственного типа
63:32:1702003:30	РФ, Самарская обл., м.р. Ставропольский, с.п. Подстепки, юго-восточнее границ ОЭЗ промышленно-производственного типа на территории м. р. Ставропольский	Временные	сведения отсутствуют	—	Для размещения наземных сооружений кабельных линий электропередачи	Для строительства кабельной линии ПКЛ – 10кВ для электроснабжения объектов ОЭЗ ППТ «Тольятти»
63:32:1702003:22	РФ, Самарская область, м. р. Ставропольский, в границах поселения Подстепки	Актуальные	права не зарег.	Аренда ООО «Средневолжская газовая компания»	Для размещения газопроводов	для строительства объекта ООО «СВГК»: «Расширение газораспределительной сети от газопровода высокого давления 1 категории в районе КПП №16 ОАО «АВТОВАЗ» до территории информационного центра «Жигулевская долина» в г. о. Тольятти»
63:32:0000000:10358	Самарская область, м. р. Ставропольский, с. п. Подстепки	Актуальные	собственность	Самарская обл.	Для размещения промышленных объектов	для размещения особой экономической зоны промышленно-производственного типа
63:32:1702007:62	Самарская область, м. р. Ставропольский, с. поселение Подстепки	Актуальные, ранее учтенные	сведения отсутствуют	—	Для сельскохозяйственного производства	Для сельскохозяйственного производства

63:32:1702007:777	м.р. Ставропольский, с.п. Подстепки с юго-восточной стороны особой экономической зоны «Тольятти»	Временные	сведения отсутствуют	—	Для размещения зданий, строений, сооружений, используемых для производства, хранения и первичной переработки с/х продукции	под внеплощадочные сети и сооружения хозяйственно-бытовой и ливневой канализации ОЭЗ: р-н 932
63:32:0000000:9506	Самарская область, м. р. Ставропольский, в границах сельского поселения Подстепки	Актуальные	собственность	Министерство транспорта и автомобильных дорог Самарской обл.	Для размещения и эксплуатации объектов автомобильного транспорта и объектов дорожного хозяйства	Под автомобильную дорогу общего пользования регионального или межмуниципального значения Тольятти – Ягодное (км 18.33 – км 32.75)
63:32:0000000:10873	Самарская область, м. р. Ставропольский, с. п. Подстепки	Актуальные	собственность	Болотин Павел Вадимович	Для сельскохозяйственного производства	Для сельскохозяйственного производства

**Ведомость формируемых земельных участков во временное пользование
на период строительства.**

№ участка	Кадастровый номер зем.участка	Площадь зем. участка на период строительства	Правообладатель
Участок №1	63:09:0102156:842	70кв.м	ПАО «Т Плюс»
Участок №2	63:09:0102156:843	92кв.м	ПАО «Т Плюс»
Участок №3	63:09:0102156:860	2877кв.м	ПАО «Т Плюс»
Участок №4	63:09:0102158:1343	155кв.м	ПАО «Т Плюс»
Участок №5	63:32:1703008:8025	3226кв.м	сведения отсутствуют
Участок №6	63:32:1703008:6740	3635кв.м	общедолевая собственность
Участок №7	63:32:1703011:8	1000кв.м	общедолевая собственность
Участок №8	63:32:1703011:4	3045кв.м	ООО «Академия футбола»
Участок №9	63:32:1703011:15	2624кв.м	ООО «Средневолжская газовая компания»

Инва. № подл.	Подпись и дата	Взам. инв. №

Изм.	Копуч	Лист	№докум	Подпись	Дата	3/19-ППТ и ПМТ	Лист 11
------	-------	------	--------	---------	------	----------------	------------

Участок №10	63:32:1703011:17	4570кв.м	ООО «А-Мега»
Участок №11	63:32:1703011:16	36441кв.м	Баннов Дмитрий Владимирович
Участок №12	63:09:0102161:678	284кв.м	АО «Лада-Имидж»
Участок №13	63:32:1701001:3227	51кв.м	Российская Федерация
Участок №14	63:32:0000000:304	466кв.м	сведения отсутствуют
Участок №15	63:32:1702003:12	658кв.м	сведения отсутствуют
Участок №16	63:09:0102161:677	10кв.м	АО «Лада-Имидж»
Участок №17	63:32:0000000:8698	653кв.м	ООО «Терра+Ресурс»
Участок №18	63:32:0000000:11226	338кв.м	сведения отсутствуют
Участок №19	63:32:1702003:30	148кв.м	сведения отсутствуют
Участок №20	63:32:1702003:22	94кв.м	Права на зарег. Аренда ООО «СВГК»
Участок №21	63:32:0000000:10358	37кв.м	Самарская обл.
Участок №22	63:32:1702007:62	2831кв.м	общедолевая собственность
Участок №23	63:32:1702007:777	439кв.м	сведения отсутствуют
Участок №24	63:32:0000000:9506	466кв.м	Министерство транспорта и автомобильных дорог Самарской обл.
Участок №25	63:32:0000000:10873	292кв.м	Болотин Павел Вадимович
Участок №26	земли г. о. Тольятти	37987кв.м	—
Участок №26	земли муниципального района Ставропольский	17220кв.м	—

5. Мероприятия по сохранению объектов культурного наследия от возможного негативного воздействия в связи с размещением «ЛЭП – 110кВ «Технопарк 1,2»

В г.о. Тольятти и м.р. Ставропольский разработаны и утверждены Правила застройки и землепользования, в которых определены места расположения объектов культурного наследия. Направлены запросы о предоставлении сведений о наличии или отсутствии объектов культурного наследия из информационной

Инв. № подл.	Подпись и дата	Взам. инв. №							Лист
Изм.	Копуч	Лист	№докум	Подпись	Дата	3/19-ППТ и ПМТ			12

системы обеспечения градостроительной деятельности, которые указывают на отсутствие на территории проектирования объектов культурного и археологического наследия.

6. Мероприятия по охране окружающей среды

В качестве мероприятий по охране окружающей среды при проектировании воздушной линии следует предусмотреть утилизацию производственных отходов в контейнеры, предназначенные для данного типа отходов.

Контроль за соблюдением требований Федерального закона «Об охране окружающей среды» от 10.01.2002г. № 7-ФЗ обязаны осуществлять руководители всех строительных подразделений, ведущих на объекте работы.

7. Мероприятия по защите территории от чрезвычайных ситуаций природного и техногенного характера, в том числе по обеспечению пожарной безопасности

Оползни, карст и прочие процессы, способные повлиять на строительство и эксплуатацию сооружения, на участке проектирования и вблизи него не наблюдаются.

Обеспечение пожарной безопасности объектов защиты определяется ст. 5 Федерального закона Российской Федерации от 22.07.2008г. №123 «Технический регламент о требованиях пожарной безопасности», согласно которой каждый объект защиты должен иметь систему обеспечения пожарной безопасности, включающую систему предотвращения пожара, систему противопожарной защиты, комплекс организационно-технических мероприятий по обеспечению пожарной безопасности. Основные организационно-технические мероприятия по обеспечению пожарной безопасности линейного объекта:

- все применяемые материалы и изделия имеют паспорта в области пожарной безопасности;
- все работники должны допускаться к работе только после прохождения противопожарного инструктажа;
- строительные машины и механизмы, а также временные сооружения должны быть оборудованы средствами пожаротушения;
- строительно-монтажные, а также эксплуатирующие организации должны соблюдать требования пожарной безопасности, также соблюдать и поддерживать противопожарный режим, выполнять меры предосторожности при пользовании газовыми приборами, предметами бытовой химии, проведению работ с ЛВЖ и ГЖ,

Инв. № подл.	Подпись и дата	Взам. инв. №							Лист
			3/19-ППТ и ПМТ						
			13						
Изм.	Копуч	Лист	№докум	Подпись	Дата				

другими опасными в пожарном отношении веществами, материалами и оборудованием;

- в случае обнаружения пожара сообщить о нем в подразделение пожарной охраны и принять возможные меры к спасению людей, имущества и ликвидации пожара;

- тушение пожара в охранной зоне ЛЭП выполнять только при отключенном напряжении.

Инв. № подл.	Подпись и дата	Взам. инв. №							3/19-ППТ и ПМТ	Лист
										14
			Изм.	Копуч	Лист	№докум	Подпись	Дата		