



# ООО «СФЕРА»

ИНН 5017089990 КПП 501701001

**Заказчик: Администрация городского округа Тольятти**

**Муниципальный контракт №00842300004019000429  
от 25.11.2019г.**

**Проект межевания территории  
территории 94 квартала ограниченной улицами Ленинградская, Белорусская,  
Республиканская и Гидростроевская**

Москва 2020г.





# ООО «СФЕРА»

ИНН 5017089990 КПП 501701001

Заказчик: Администрация городского округа Тольятти

Муниципальный контракт №00842300004019000429  
от 25.11.2019г.

**Проект межевания территории**  
территории 94 квартала ограниченной улицами Ленинградская, Белорусская,  
Республиканская и Гидростроевская

Генеральный Директор





Ильенко Е.М.

Главный специалист

Ильенко Т.А.

Москва 2020г.

					02/20-ПМ			
					Проект межевания территории 94 квартала ограниченной улицами Ленинградская, Белорусская ая, Республиканская и Гидростроевская	Стадия	Лист	Листов
Изм	Лист	№ докум.	Подпись	Дата		ПМ	2	45
Разраб.		ИльенкоТ.А		03.20				
Пров.		ИльенкоЕ.М		03.20				
					Текстовая часть	ООО «СФЕРА»		



Работы проекта межевания территории 94 квартала ограниченной улицами Ленинградская, Белорусская, Республиканская и Гидростроевская выполнена авторским коллективом в составе:

Должность	Подпись	ФИО
Авторы работ		
Главный специалист		Ильенко Т.А.
Инженер		Курдюкова А.А.

Инв. № подл.	Подпись и дата	Взам. инв. №

					02/20-ПМ	Лист
						3
Изм.	Лист	№ докум	Подпись	Дата		



# Состав проектных материалов

	Наименование	Масштаб	Марка
<b>Текстовые материалы</b>			
1	Основная часть		
2	Материалы по обоснованию		
<b>Графические материалы</b>			
3	Границы планируемых и существующих элементов планировочной структуры, красные линии	1:1000	ПМ -1
4	Границы существующих земельных участков. Границы зон с особыми условиями использования земельных участков. Местоположение объектов капитального строительства	1:1000	ПМ -1
<b>Приложение</b>			

Инв. № подл.	Подпись и дата	Взам. инв. №						
			02/20-ПМ					Лист
								4
Изм.	Лист	№ докум	Подпись	Дата				



## Содержание

1. Общие положения.....	7
1.1. Основания для выполнения работ.....	7
1.2. Задачами разработки проекта межевания является обеспечение следующих требований .....	8
1.3. Исходные данные, используемые для подготовки проекта межевания территории .....	8
2. Правовая основа системы землепользования.....	9
2.1. Действующая система землепользования.....	9
2.2. Перечень и сведения о площади образуемых земельных участков, в том числе возможные способы их образования.....	12
3. Перечень и сведения о площади образуемых земельных участков, которые будут отнесены к территориям общего пользования или имуществу общего пользования, в том числе в отношении которых предполагаются резервирование и (или) изъятие для государственных или муниципальных нужд.....	38
4. Вид разрешенного использования образуемых земельных участков в соответствии с проектом планировки территории.....	38
5. Целевое назначение лесов, вид (виды) разрешенного использования лесного участка, количественные и качественные характеристики лесного участка, сведения о нахождении лесного участка в границах особо защитных участков лесов (в случае, если подготовка проекта межевания территории осуществляется в целях определения местоположения границ образуемых и (или) изменяемых лесных участков).....	40
6. Сведения о границах территории, в отношении которой утвержден проект межевания, содержащие перечень координат характерных точек этих границ в системе координат, используемой для ведения Единого государственного реестра недвижимости. Координаты характерных точек границ территории, в	

Инв. № подл.	Подпись и дата	Взам. инв. №					
Изм.	Лист	№ докум	Подпись	Дата	02/20-ПМ		Лист
							5



отношении которой утвержден проект межевания, определяются в соответствии с требованиями к точности определения координат характерных точек границ.....41

7. Чертеж «Границы планируемых и существующих элементов планировочной структуры, красные линии» .....43

8. Чертеж «Границы существующих земельных участков. Границы зон с особыми условиями использования земельных участков. Местоположение объектов капитального строительства» .....44

9. Кадастровый план территории (выписка из государственного кадастра недвижимости) №99/2020/313744227 от 15.02.20г.....45

Инв. № подл.	Подпись и дата				Взам. инв. №	

					02/20-ПМ	Лист
						6
Изм.	Лист	№ докум	Подпись	Дата		



1. Общие положения

Проект межевания территории выполнен для территорий, территории 94 квартала ограниченной улицами Ленинградская, Белорусская, Республиканская и Гидростроевская г.Тольятти Самарской области.

1.1 Основания для выполнения работ

Проект межевания территории выполнен на основании Приложения №2 к Муниципальному контракту №00842300004019000429 от 25.11.2019г и на основании:

Постановления администрации городского округа Тольятти от 25.02.2019 № 475-п/1 «О подготовке проекта межевания территории 94 квартала ограниченной улицами Ленинградская, Белорусская, Республиканская и Гидростроевская».

Проект межевания территории выполнен в соответствии с законодательными и нормативно-правовыми актами Российской Федерации и Самарской области:

- Градостроительный кодекс Российской Федерации;
- Земельный кодекс Российской Федерации;
- Закон Самарской области от 12.07.2006 г. № 90-ГД «О градостроительной деятельности на территории Самарской области»;
- Федеральный закон «О государственном кадастре недвижимости» от 24.07.2007 №221-ФЗ;
- Региональные нормативы градостроительного проектирования Самарской области, утверждённые приказом министерства строительства и жилищно-

Взам.инв. №	
Подпись и дата	
Инв. № подл.	

					02/20-ПМ	Лист
						7
Изм.	Лист	№ докум	Подпись	Дата		



коммунального хозяйства Самарской области от 25.12.2008 № 496-п.;от 24.12.2014 № 526-п;

- СП 42.13330.2016. Свод правил. Градостроительство. Планировка и застройка городских и сельских поселений. Актуализированная редакция СНиП 2.07.01-89\*;
- «Инструкция о порядке проектирования и установления красных линий в городах и других поселениях Российской Федерации» РДС 30-201-98;
- Постановление правительства Российской Федерации от 31 марта 2017 №402 «Об утверждении правил выполнения инженерных изысканий, необходимых для подготовки документации по планировке территории, перечня видов инженерных изысканий, необходимых для подготовки документации по планировке территории, и о внесении изменений в постановление правительства Российской Федерации от 19 января 2006 г №20».
- иные действующие государственные регламенты, нормы, правила, стандарты.

**1.2. Задачами разработки проекта межевания является обеспечение следующих требований:**

1. Определение местоположения границ образуемых и изменяемых земельных участков.
2. Определения местоположения границ изменяемого земельного участка с кадастровым номером 63:09:0301104:21

**1.3 Исходные данные, используемые для подготовки проекта межевания территории**

В качестве исходных данных для разработки проекта были использованы:

1. Инженерно-геодезические изыскания (Технический отчет об инженерно-геодезических изысканиях, выполнен ООО «РОСПРОЕКТ» в 2020г.);

Взам.инв. №	
Подпись и дата	
Инв. № подл.	

					02/20-ПМ	Лист
						8
Изм.	Лист	№ докум	Подпись	Дата		



2. «Правила землепользования и застройки городского округа Тольятти» утвержденные Решением Думы городского округа Тольятти Самарской области от 24.12.2008г.
3. Кадастровый план территории (выписка из государственного кадастра недвижимости) №99/2020/313744227 от 15.02.20г. предоставленные филиалом Федерального государственного бюджетного учреждения «Федеральная кадастровая палата Федеральной службы государственной регистрации, кадастра и картографии» по Самарской области;

2. Правовая основа системы землепользования

2.1 Действующая система землепользования

Территория в границах проектирования расположена в кадастровом квартале: 63:09:0301104

В пределах территории находятся земельные участки в муниципальной собственности. Часть рассматриваемой территории находится в составе нераспределенного земельного фонда. Категории земель, входящих в границы проектирования, представлены землями населенных пунктов.

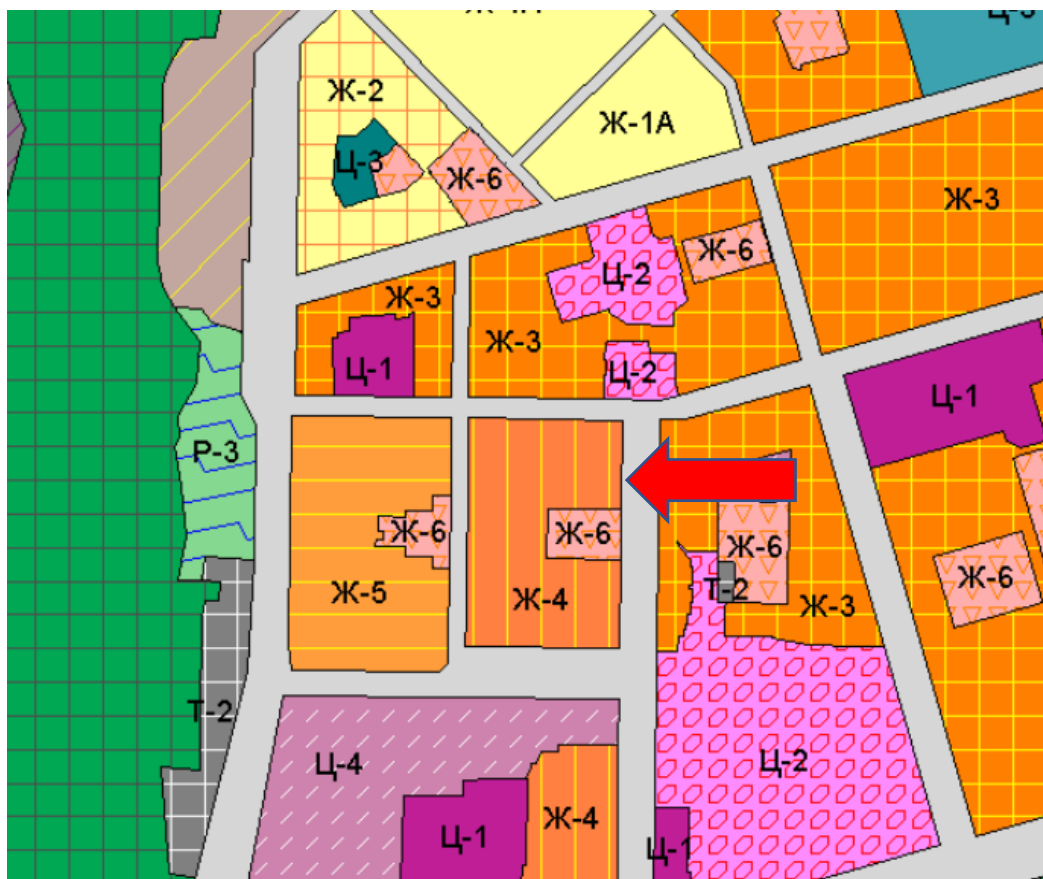
В соответствии с действующими на момент разработки проектом межевания ПЗЗ (в ред. от 04.07.2018г.) в границах проектирования установлены территориальные зоны:

- Ж4 - Зона многоквартирной жилой застройки
- Ж6 - Зона объектов дошкольного, начального общего и среднего (полного) общего образования

Взам.инв. №	
Подпись и дата	
Инв. № подл.	

					02/20-ПМ	Лист
						9
Изм.	Лист	№ докум	Подпись	Дата		





Информация об ограничениях, обременениях, сервитутах получены с официального сайта Росреестра <https://rosreestr.ru/>

В границах рассматриваемой территории объекты культурного наследия отсутствуют.

Оформляемая территория полностью входит в третий пояс зоны санитарной охраны источников водоснабжения (63.09.2.281)

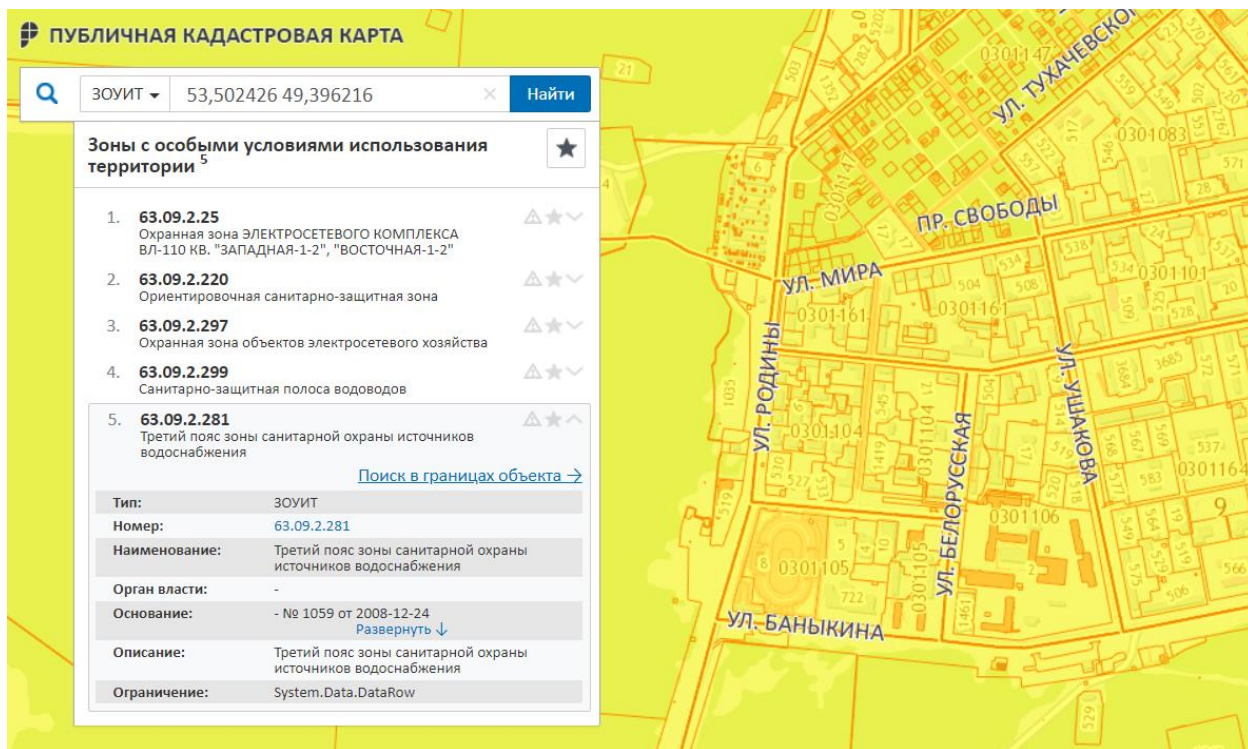
Инв. № подл.	
Подпись и дата	
Взам.инв. №	

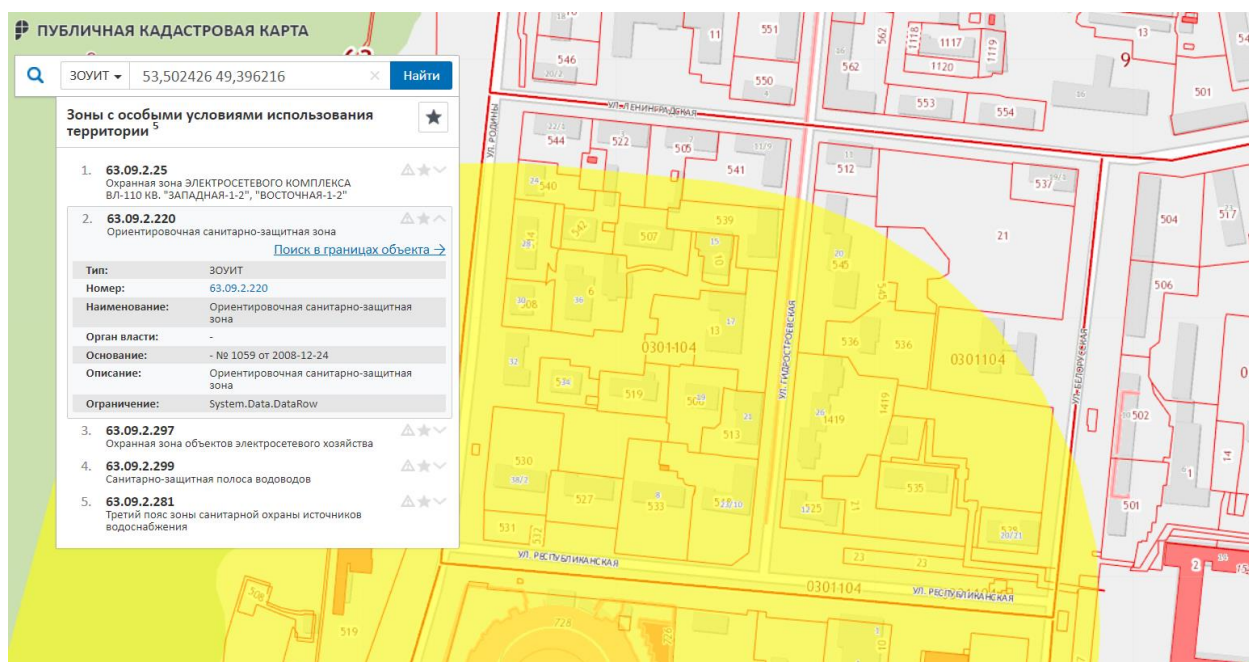
Изм.	Лист	№ докум	Подпись	Дата	Лист
					10

02/20-ПМ





И частично в зону 63.09.2.220 в ориентировочную санитарно – защитную зону



Взам.инв. №

Подпись и дата

Инв. № подл.

02/20-ПМ

Лист

11

Изм. Лист № докум Подпись Дата



## 2.2. Перечень и сведения о площади образуемых земельных участков, в том числе возможные способы их образования

Проектом межевания территории предусмотрено формирование 8 земельных участков, изменения границ 6 земельных участков, снятие с кадастрового учета 2 земельных участков.

### Перечень образуемых и изменяемых земельных участков и способы их образования

таблице 1

Обозначение	Вид разрешенного использования	Способ образования	Площадь (кв.м)
:ЗУ1	Многоэтажная жилая застройка (высотная застройка) (2.6)	перераспределение	4734
:ЗУ2	Бытовое обслуживание (3.3)	перераспределение	1331
:ЗУ3	Многоэтажная жилая застройка (высотная застройка) (2.6)	перераспределение	3055
:ЗУ4	Многоэтажная жилая застройка (высотная застройка) (2.6)	перераспределение	3667
:ЗУ5	Дошкольное, начальное и среднее общее образование (3.5.1)	образование	5194

Инв. № подл.	Подпись и дата	Взам.инв. №						Лист 12
			02/20-ПМ					
			Изм.	Лист	№ докум	Подпись	Дата	



:3У6	Коммунальное обслуживание (3.1)	перераспределение	592
:3У7	Многоэтажная застройка застройка) (2.6)	жилая (высотная	перераспределение 8345
3У8	Многоэтажная застройка застройка) (2.6)	жилая (высотная	перераспределение 3098
:545	Многоэтажная застройка застройка) (2.6)	жилая (высотная	уточнение 6290
:536	Многоэтажная застройка застройка) (2.6)	жилая (высотная	перераспределение 3099
:525	Среднеэтажная застройка (2.5)	жилая	перераспределение 1618
:512	Среднеэтажная застройка (2.5)	жилая	перераспределение 944
:537	Среднеэтажная застройка (2.5)	жилая	уточнение 1088
:1419	Многоэтажная застройка застройка) (2.6)	жилая (высотная	перераспределение 5521

Инв. № подл.	Взам. инв. №
Подпись и дата	

					02/20-ПМ	Лист
Изм.	Лист	№ докум	Подпись	Дата		13



Для приведения в соответствие с правилами землепользования и застройки данной территории земельному участку с кадастровым номером 63:09:0301104:21 необходимо изменить вид разрешенного использования  
С со строительства жилищно – делового комплекса с объектами соцкультбыта  
) для объектов общественно-делового назначения:

- На Многоэтажная жилая застройка (высотная застройка) (2.6)

Земельный участок с кадастровым номером 63:09:0000000:40 необходимо снять с государственного кадастрового учета и установить публичный сервитут на части участков в местах прохождения границ земельного участка с кадастровым номером 63:09:0000000:40 для на основании ст.39.37 ЗК РФ (последняя редакция) на земельные участки :ЗУ7 и :ЗУ8

Земельный участок с кадастровым номером 63:09:0301104:509 (оформлен без определения местоположения границ) снять с государственного кадастрового учета, т.к. вид разрешенного использования не соответствует правилам землепользования и застройки данной территории

После чего заниматься перераспределением земельных участков в соответствии с правилами землепользования и застройки данной территории.

#### 1. Земельный участок: ЗУ1

Образован в результате перераспределения неразграниченной государственной собственности (485 кв.м), земельного участка с кадастровым номером 63:09:0301104:537 (108 кв.м), земельного участка с кадастровым номером 63:09:0301104:21 (4141 кв.м).

Категория земель: земли населенного пункта

Разрешенное использование: Многоэтажная жилая застройка (высотная застройка) (2.6)

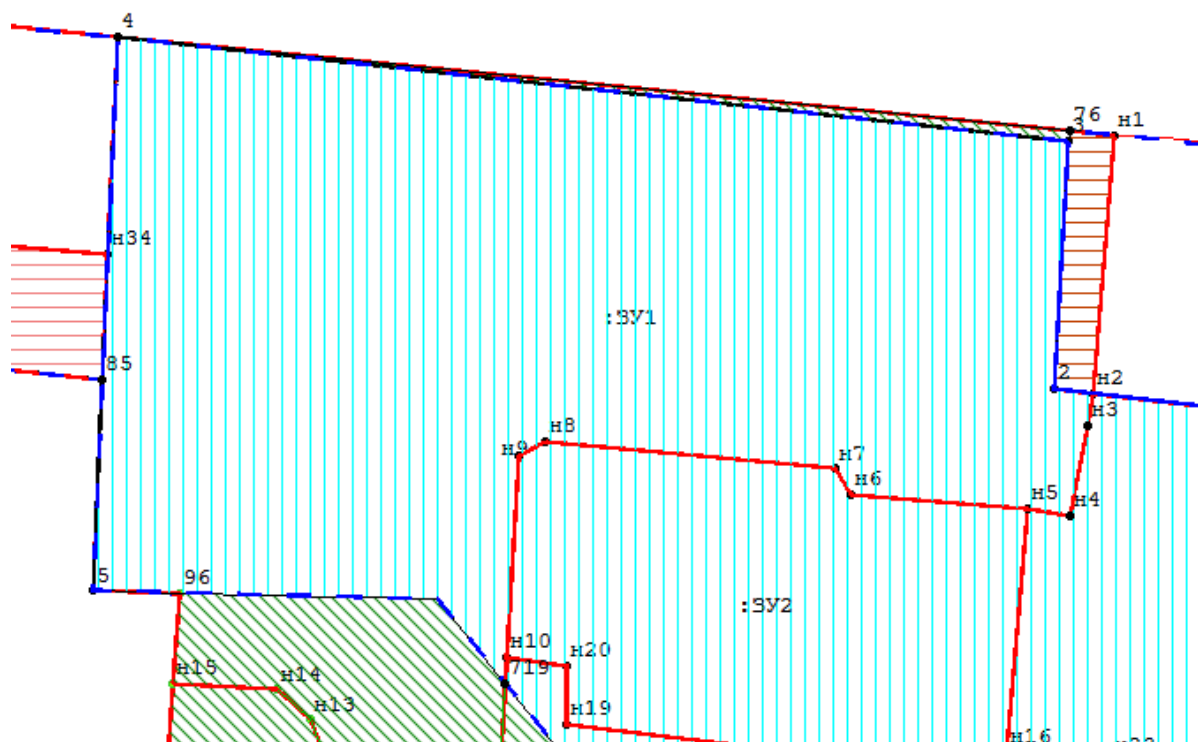
Условный номер: 63:09:0301104: ЗУ1

Инв. № подл.	Взам.инв. №				02/20-ПМ	Лист
	Подпись и дата					14
Изм.	Лист	№ докум	Подпись	Дата		






Государственной собственности (485 кв.м), земельного участка с кадастровым номером 63:09:0301104:537 (108 кв.м), земельного участка с кадастровым номером 63:09:0301104:21 (4141 кв.м).
Категория земель: земли населенного пункта
Разрешенное использование: Многоэтажная жилая застройка (высотная застройка) (2.6)
Условный номер: 63:09:0301104: ЗУ1



Площадь: 4734 кв.м



Условные обозначения:

-  Граница вновь образованного земельного участка
-  часть земельного участка с кадастровым номером  
63:09:0301104:21
-  часть земельного участка с кадастровым номером  
63:09:0301104:537
-  неразграниченная государственная собственность
-  границы земельных участков по сведениям ЕГРН

Каталог координат земельного участка в координатах МСК-63

Инв. № подл.	Взам. инв. №												
Подпись и дата													
Изм.	Лист	№ докум	Подпись	Дата								Лист	15



## Геоданные

№ п/п	Имя точки	X, м	Y, м
ЗУ1			
1	85	421 386,19	1 324 070,51
2	4	421 420,06	1 324 072,02
3	76	421 410,79	1 324 166,04
4	н1	421 410,32	1 324 170,56
5	н2	421 384,87	1 324 168,38
6	н3	421 381,73	1 324 167,81
7	н4	421 372,75	1 324 166,18
8	н5	421 373,50	1 324 161,92
9	н6	421 374,80	1 324 144,45
10	н7	421 377,41	1 324 142,95
11	н8	421 380,15	1 324 114,21
12	н9	421 378,65	1 324 111,61
13	н10	421 358,76	1 324 110,48
14	н11	421 345,90	1 324 109,76
15	н12	421 347,35	1 324 093,18
16	н13	421 352,63	1 324 091,13
17	н14	421 355,56	1 324 087,81
18	н15	421 356,21	1 324 077,44
19	96	421 365,15	1 324 078,08
20	5	421 365,37	1 324 069,59
1	85	421 386,19	1 324 070,51

## 2. Земельный участок: ЗУ2

Образован в результате перераспределения земельного участка с кадастровым номером 63:09:0301104:21 (1331 кв.м).

Категория земель: земли населенного пункта

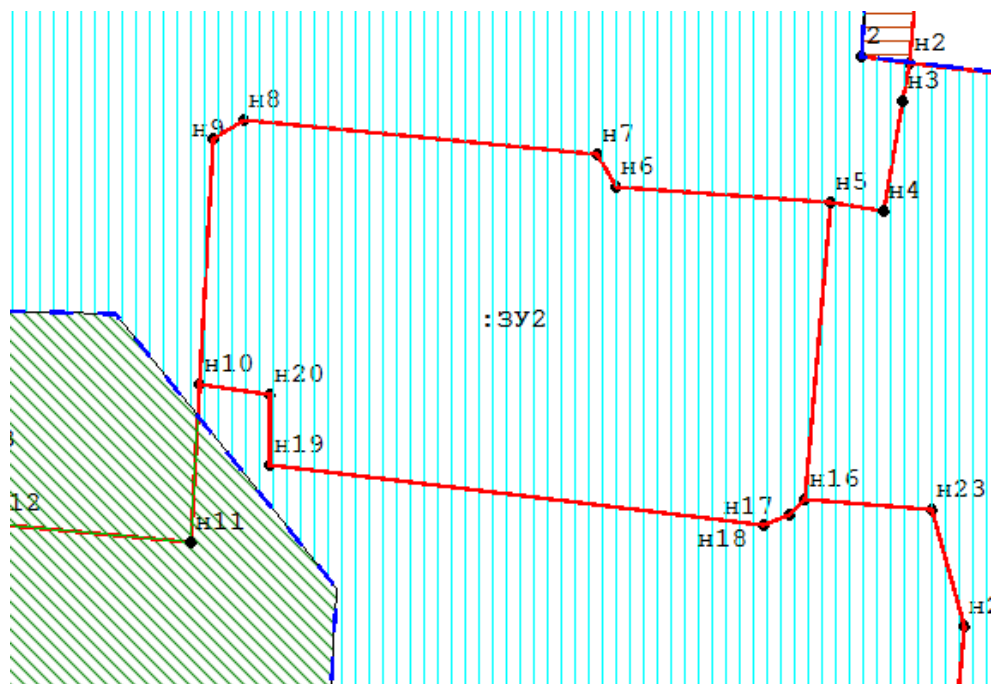
Разрешенное использование: Бытовое обслуживание (3.3)

Условный номер: 63:09:0301104: ЗУ2

Площадь: 1331 кв.м

Инв. № подл.	Подпись и дата	Взам. инв. №						02/20-ПМ	Лист
			Изм.	Лист	№ докум	Подпись	Дата		





Условные обозначения:

Граница вновь образованного земельного участка

часть земельного участка с кадастровым номером  
63:09:0301104:21

границы земельных участков по сведениям ЕГРН

Каталог координат земельного участка в координатах МСК-63

### Геоданные

№ п/п	Имя точки	X, м	Y, м
:ЗУ2			
1	н9	421 378,65	1 324 111,61
2	н8	421 380,15	1 324 114,21
3	н7	421 377,41	1 324 142,95
4	н6	421 374,80	1 324 144,45
5	н5	421 373,50	1 324 161,92
6	н16	421 349,32	1 324 159,77
7	н17	421 348,08	1 324 158,59
8	н18	421 347,30	1 324 156,44
9	н19	421 352,12	1 324 116,30
10	н20	421 357,92	1 324 116,30
11	н10	421 358,76	1 324 110,48
1	н9	421 378,65	1 324 111,61

Взам.инв. №

Подпись и дата

Инв. № подл.

02/20-ПМ

Лист

17

Изм. Лист № докум. Подпись Дата



### 3. Земельный участок: ЗУ3

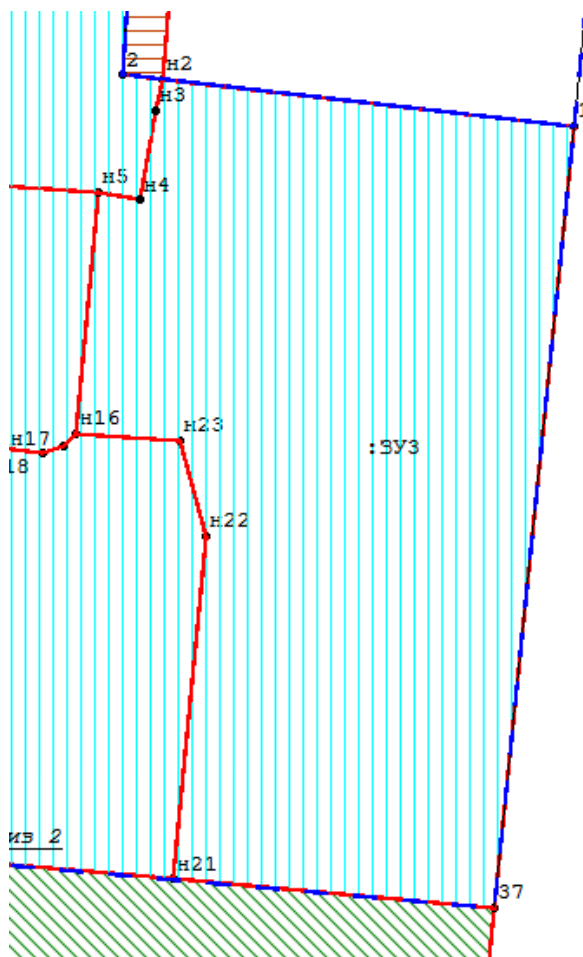
Образован в результате перераспределения земельного участка с кадастровым номером 63:09:0301104:21 (3055 кв.м).

Категория земель: земли населенного пункта

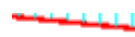
Разрешенное использование: Многоэтажная жилая застройка (высотная застройка) (2.6)

Условный номер: 63:09:0301104: ЗУ3


Площадь: 3055 кв.м



Условные обозначения:



Граница вновь образованного земельного участка



часть земельного участка с кадастровым номером  
63:09:0301104:21



границы земельных участков по сведениям ЕГРН

Инв. № подл.	Подпись и дата	Взам. инв. №						02/20-ПМ		Лист
										18
Изм.	Лист	№ докум	Подпись	Дата						



Геоданные

№ п/п	Имя точки	X, м	Y, м
ЗУ3			
1	н2	421 384,87	1 324 168,38
2	1	421 380,16	1 324 209,77
3	37	421 301,66	1 324 201,80
4	н21	421 304,48	1 324 169,57
5	н22	421 339,03	1 324 172,75
6	н23	421 348,52	1 324 170,20
7	н16	421 349,32	1 324 159,77
8	н5	421 373,50	1 324 161,92
9	н4	421 372,75	1 324 166,18
10	н3	421 381,73	1 324 167,81
1	н2	421 384,87	1 324 168,38

4. Земельный участок: ЗУ4

Образован в результате перераспределения земельного участка с кадастровым номером 63:09:0301104:21 (2476 кв.м) и неразграниченной государственной собственности (1191 кв.м)

Категория земель: земли населенного пункта

Разрешенное использование: Многоэтажная жилая застройка (высотная застройка) (2.6)

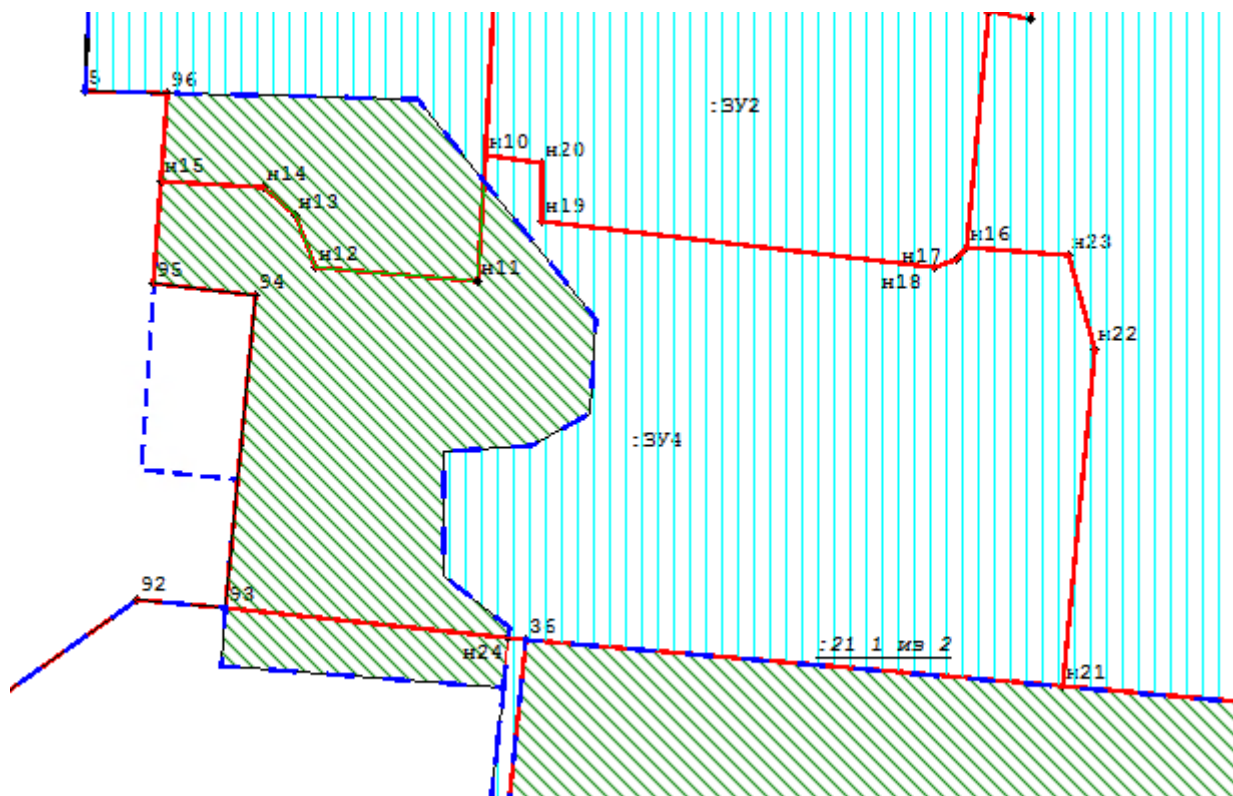
Условный номер: 63:09:0301104: ЗУ4

Площадь: 3667 кв.м





Взам.инв. №	
Подпись и дата	
Инв. № подл.	

					02/20-ПМ	Лист
Изм.	Лист	№ докум	Подпись	Дата		19





Условные обозначения:

-  Граница вновь образованного земельного участка
-  часть земельного участка с кадастровым номером 63:09:0301104:21
-  неразграниченная государственная собственность
-  границы земельных участков по сведениям ЕГРН

Каталог координат земельного участка в координатах МСК-63

Инв. № подл.	Взам. инв. №
Подпись и дата	

					02/20-ПМ	Лист
Изм.	Лист	№ докум	Подпись	Дата		20



### Геоданные

№ п/п	Имя точки	X, м	Y, м
ЗУ4			
1	н15	421 356,21	1 324 077,44
2	н14	421 355,56	1 324 087,81
3	н13	421 352,63	1 324 091,13
4	н12	421 347,35	1 324 093,18
5	н11	421 345,90	1 324 109,76
6	н10	421 358,76	1 324 110,48
7	н20	421 357,92	1 324 116,30
8	н19	421 352,12	1 324 116,30
9	н18	421 347,30	1 324 156,44
10	н17	421 348,08	1 324 158,59
11	н16	421 349,32	1 324 159,77
12	н23	421 348,52	1 324 170,20
13	н22	421 339,03	1 324 172,75
14	н21	421 304,48	1 324 169,57
15	36	421 309,28	1 324 114,60
16	н24	421 309,44	1 324 112,91
17	93	421 312,51	1 324 084,05
18	94	421 344,50	1 324 086,98
19	95	421 345,66	1 324 076,67
1	н15	421 356,21	1 324 077,44

### 5. Земельный участок: ЗУ5

Образован из неразграниченной государственной собственности (5194 кв.м)

Категория земель: земли населенного пункта

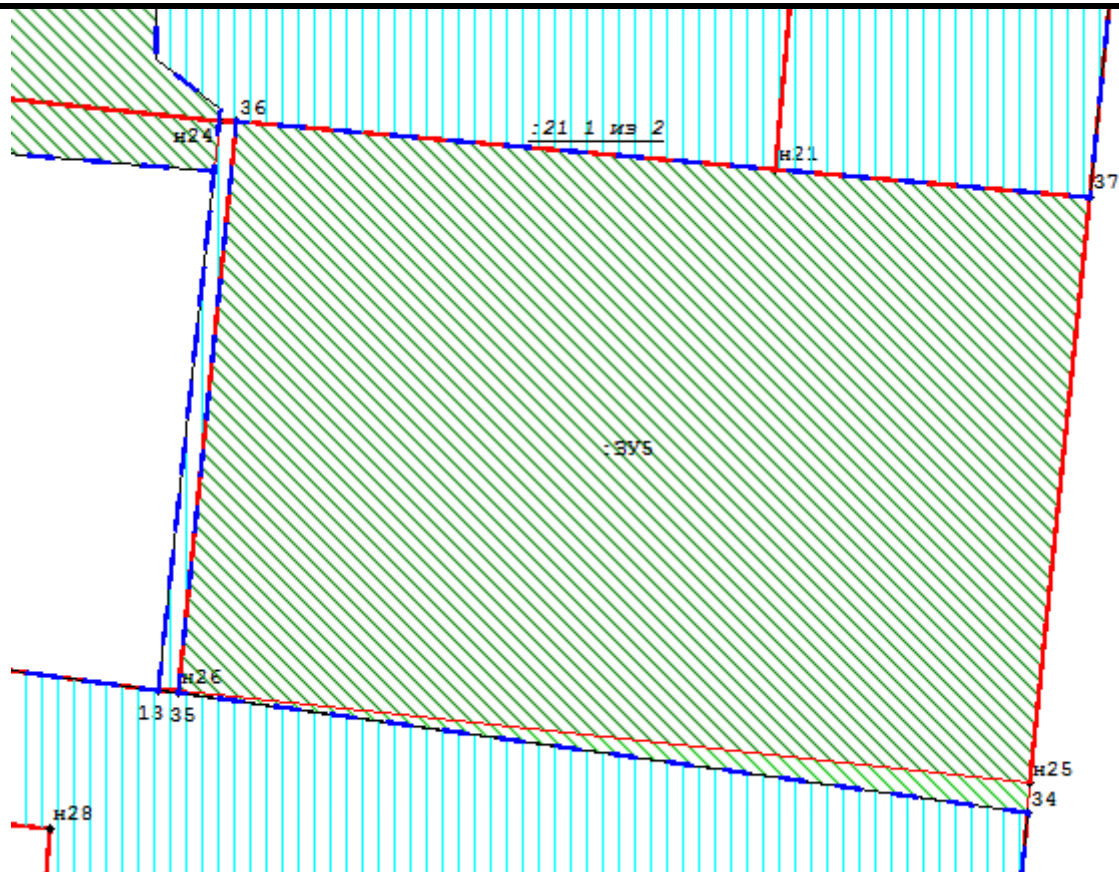
Разрешенное использование: Дошкольное, начальное и среднее общее образование (3.5.1)

Условный номер: 63:09:0301104: ЗУ5




Площадь: 5194 кв.м

Инв. № подл.	Подпись и дата	Взам.инв. №						02/20-ПМ	Лист
									21
			Изм.	Лист	№ докум	Подпись	Дата		





Условные обозначения:

-  Граница вновь образованного земельного участка ЗУ1
-  неразграниченная государственная собственность
-  границы земельных участков по сведениям ЕГРН

Каталог координат земельного участка в координатах МСК-63

**Геоданные**

№ п/п	Имя точки	X, м	Y, м
ЗУ5			
1	н21	421 304,48	1 324 169,57
2	37	421 301,66	1 324 201,80
3	н25	421 241,78	1 324 195,70
4	н26	421 251,15	1 324 108,59
5	36	421 309,28	1 324 114,60
1	н21	421 304,48	1 324 169,57

Инв. № подл.	Взам. инв. №				02/20-ПМ	Лист 22
	Подпись и дата					
	Изм.	Лист	№ докум	Подпись		



## 6. Земельный участок: ЗУ6

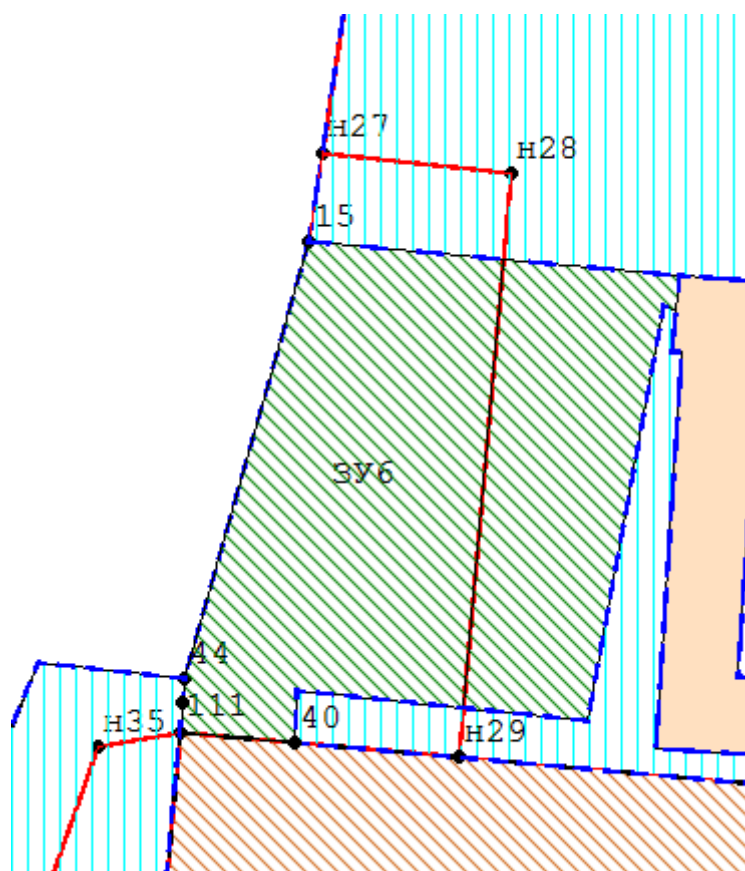
Образован в результате перераспределения неразграниченной государственной собственности (483 кв.м) и земельного участка с кадастровым номером 63:09:0301104:21 (109 кв.м)

Категория земель: земли населенного пункта

Разрешенное использование: Коммунальное обслуживание (3.1)

Условный номер: 63:09:0301104: ЗУ6


Площадь: 592 кв.м



Условные обозначения:



Граница вновь образованного земельного участка



часть земельного участка с кадастровым номером

63:09:0301104:21

Инв. № подл.	Подпись и дата	Взам. инв. №					02/20-ПМ		Лист
									23
Изм.	Лист	№ докум	Подпись	Дата					





--- границы земельных участков по сведениям ЕГРН

## Каталог координат земельного участка в координатах МСК-63

**Геоданные**

№ п/п	Имя точки	X, м	Y, м
ЗУ6			
1	н27	421 238,51	1 324 083,13
2	н28	421 237,12	1 324 095,51
3	н29	421 198,96	1 324 092,13
4	40	421 199,95	1 324 081,32
5	111	421 200,62	1 324 073,83
6	44	421 204,13	1 324 074,16
7	15	421 232,66	1 324 082,22
1	н27	421 238,51	1 324 083,13

7. Земельный участок: ЗУ7

Образован в результате перераспределения неразграниченной государственной собственности (427 кв.м), земельного участка с кадастровым номером 63:09:0301104:21 (6131 кв.м), земельного участка с кадастровым номером 63:09:0301104:535 (1305 кв.м), земельного участка с кадастровым номером 63:09:0000000:40 (479 кв.м).

На часть участка площадью 479 кв.м (из земельного участка с кадастровым номером 63:09:0000000:40) установить публичный сервитут на основании ст.39.37 ЗК РФ (последняя редакция).

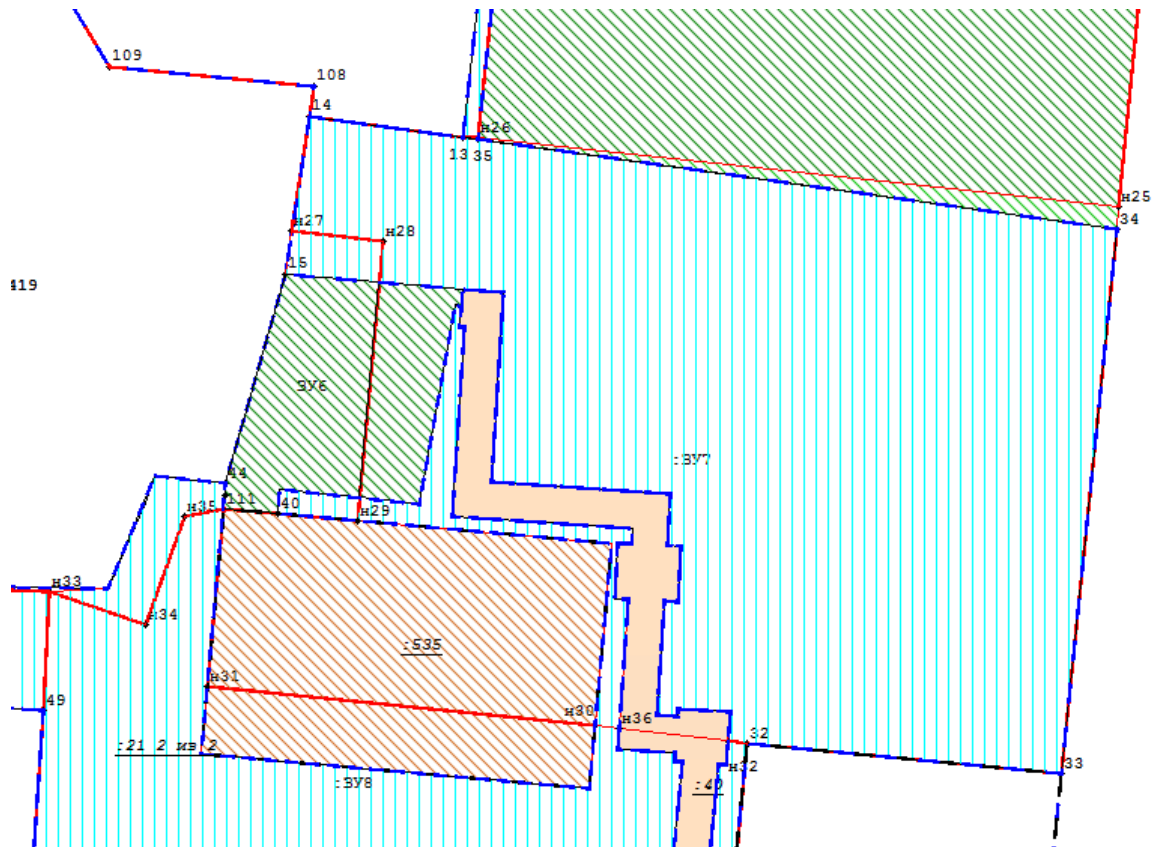
Категория земель: земли населенного пункта

Разрешенное использование: Многоэтажная жилая застройка (высотная застройка) (2.6)

Взам.инв. №		02/20-ПМ			Лист
Подпись и дата					24
Инв. № подл.					
Изм.	Лист	№ докум	Подпись	Дата	



Площадь: 8345 кв.м



1 2 3 4 5 6 7 8 9 10 11 12 13 14 15 16 17 18 19 20 21 22 23 24 25 26 27 28 29 30 31 32 33 34 35 36 37 38 39 40 41 42 43 44 45 46 47 48 49 50 51 52 53 54 55 56 57 58 59 60 61 62 63 64 65 66 67 68 69 70 71 72 73 74 75 76 77 78 79 80 81 82 83 84 85 86 87 88 89 90 91 92 93 94 95 96 97 98 99 100

\_\_\_\_\_

63:09:0301104:21






63:09:0301104:535

63:09:0000000:40 (публичный сервитут)



неразграниченная государственная собственность

Инв. № подл.	Подпись и дата	Взам.инв. №		часть земельного участка с кадастровым номером 63:09:0301104:535
				часть земельного участка с кадастровым номером 63:09:0000000:40 (публичный сервитут)
				неразграниченная государственная собственность

					02/20-ПМ	Лист
Изм.	Лист	№ докум	Подпись	Дата		25



----- границы земельных участков по сведениям ЕГРН

## Каталог координат земельного участка в координатах МСК-63

### Геоданные

№ п/п	Имя точки	X, м	Y, м
ЗУ7			
1	14	421 254,16	1 324 085,57
2	13	421 251,21	1 324 106,54
3	н26	421 251,15	1 324 108,59
4	н25	421 241,78	1 324 195,70
5	34	421 238,69	1 324 195,51
6	33	421 164,59	1 324 187,86
7	32	421 168,73	1 324 145,21
8	н32	421 169,00	1 324 142,58
9	н36	421 170,77	1 324 127,74
10	н30	421 171,14	1 324 124,41
11	н31	421 176,40	1 324 071,64
12	111	421 200,62	1 324 073,83
13	н29	421 198,96	1 324 092,13
14	н28	421 237,12	1 324 095,51
15	н27	421 238,51	1 324 083,13
1	14	421 254,16	1 324 085,57

### 8. Земельный участок: ЗУ8

Образован в результате перераспределения земельного участка с кадастровым номером 63:09:0301104:21 (2455 кв.м), земельного участка с кадастровым номером 63:09:0301104:535 (471 кв.м), земельного участка с кадастровым номером 63:09:0000000:40 (172 кв.м).

На часть участка площадью 172 кв.м (из земельного участка с кадастровым номером 63:09:0000000:40) установить публичный сервитут для на основании ст.39.37 ЗК РФ (последняя редакция).

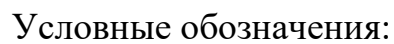
Категория земель: земли населенного пункта

Разрешенное использование: Многоэтажная жилая застройка (высотная застройка) (2.6)

Условный номер: 63:09:0301104: ЗУ8

Инв. № подл.	Подпись и дата	Взам.инв. №					
Изм.	Лист	№ докум	Подпись	Дата	02/20-ПМ		Лист
							26





Граница вновь образованного земельного участка

часть земельного участка с кадастровым номером

63:09:0301104:21

часть земельного участка с кадастровым номером

63:09:0301104:535

часть земельного участка с кадастровым номером

63:09:0000000:40 (публичный сервитут)



----- границы земельных участков по сведениям ЕГРН

## Каталог координат земельного участка в координатах МСК-63

### Геоданные

№ п/п	Имя точки	X, м	Y, м
:ЗУ8			
1	н34	421 184,85	1 324 063,32
2	н35	421 199,61	1 324 068,58
3	111	421 200,62	1 324 073,83
4	н31	421 176,40	1 324 071,64
5	н30	421 171,14	1 324 124,41
6	н36	421 170,77	1 324 127,74
7	н32	421 169,00	1 324 142,58
8	32	421 168,73	1 324 145,21
9	31	421 140,03	1 324 142,37
10	30	421 140,40	1 324 138,82
11	51	421 140,85	1 324 133,82
12	50	421 149,26	1 324 047,66
13	49	421 173,23	1 324 049,32
14	н33	421 189,41	1 324 050,20
1	н34	421 184,85	1 324 063,32

### 9. Земельный участок: 63:09:0301104:545

Участок изменил конфигурацию и площадь в результате уточнения местоположения и площади (т.к. по сведениям ЕГРН точность определения координат не соответствует действующим требованиям) за счет участков с кадастровым номером 63:09:0301104:512 (525кв.м) и части участка с кадастровым номером 63:09:0301104:536 (432 кв.м) т.к. согласно утвержденных правил землепользования и застройки существующей территории недостаточно для эксплуатации многоквартирного жилого дома.

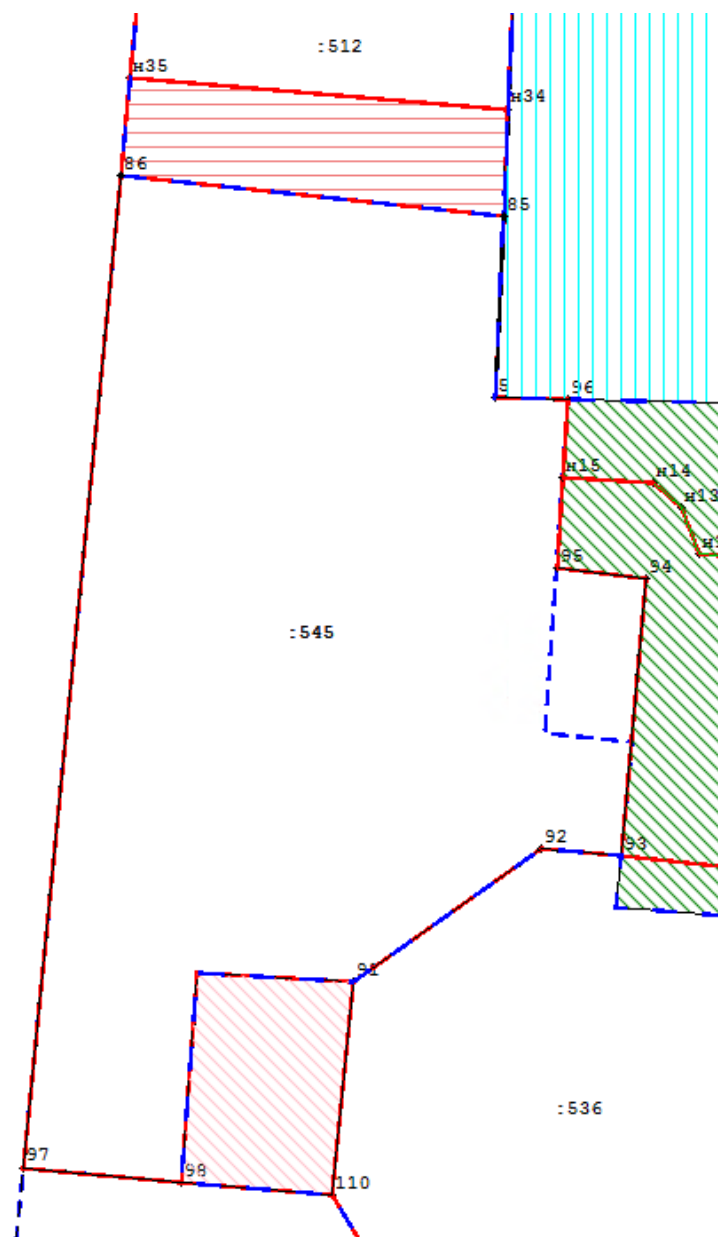
Категория земель: земли населенного пункта

Разрешенное использование: Многоэтажная жилая застройка (высотная застройка) (2.6)




Площадь: 6290 кв.м

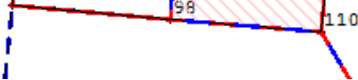


Взам.инв. №						
Подпись и дата						
Инв. № подл.						
						02/20-ПМ
						Лист
						28
Изм.	Лист	№ докум	Подпись	Дата		





Условные обозначения:

-  Граница вновь образованного земельного участка
-  часть земельного участка с кадастровым номером
-  63:09:0301104:512

Инв. № подл.	Подпись и дата	Взам.инв. №			
<div></div> <p>Условные обозначения:</p> <div> Граница вновь образованного земельного участка</div> <div> часть земельного участка с кадастровым номером 63:09:0301104:512</div>					
02/20-ПМ					Лист
					29
Изм.	Лист	№ докум	Подпись	Дата	





Часть земельного участка с кадастровым номером

63:09:0301104:536



границы земельных участков по сведениям ЕГРН

Каталог координат земельного участка в координатах МСК-63

**Геоданные**

№ п/п	Имя точки	X, м	Y, м
:545			
1	н35	421 402,28	1 324 027,37
2	н34	421 398,64	1 324 071,09
3	85	421 386,19	1 324 070,51
4	5	421 365,37	1 324 069,59
5	96	421 365,15	1 324 078,08
6	н15	421 356,21	1 324 077,44
7	95	421 345,66	1 324 076,67
8	94	421 344,50	1 324 086,98
9	93	421 312,51	1 324 084,05
10	92	421 313,42	1 324 074,97
11	91	421 297,94	1 324 053,24
12	110	421 273,39	1 324 050,70
13	98	421 274,93	1 324 033,37
14	97	421 276,62	1 324 015,16
15	86	421 390,98	1 324 026,31
1	н35	421 402,28	1 324 027,37

10. Земельный участок: 63:09:0301104:536

Участок изменил конфигурацию и площадь в результате перераспределения земельных участков с кадастровым номером 63:09:0301104:21 (109 кв.м), земельного участка с кадастровым номером 63:09:0301104:545 (432 кв.м) и неразграниченной государственной собственности (160 кв.м)

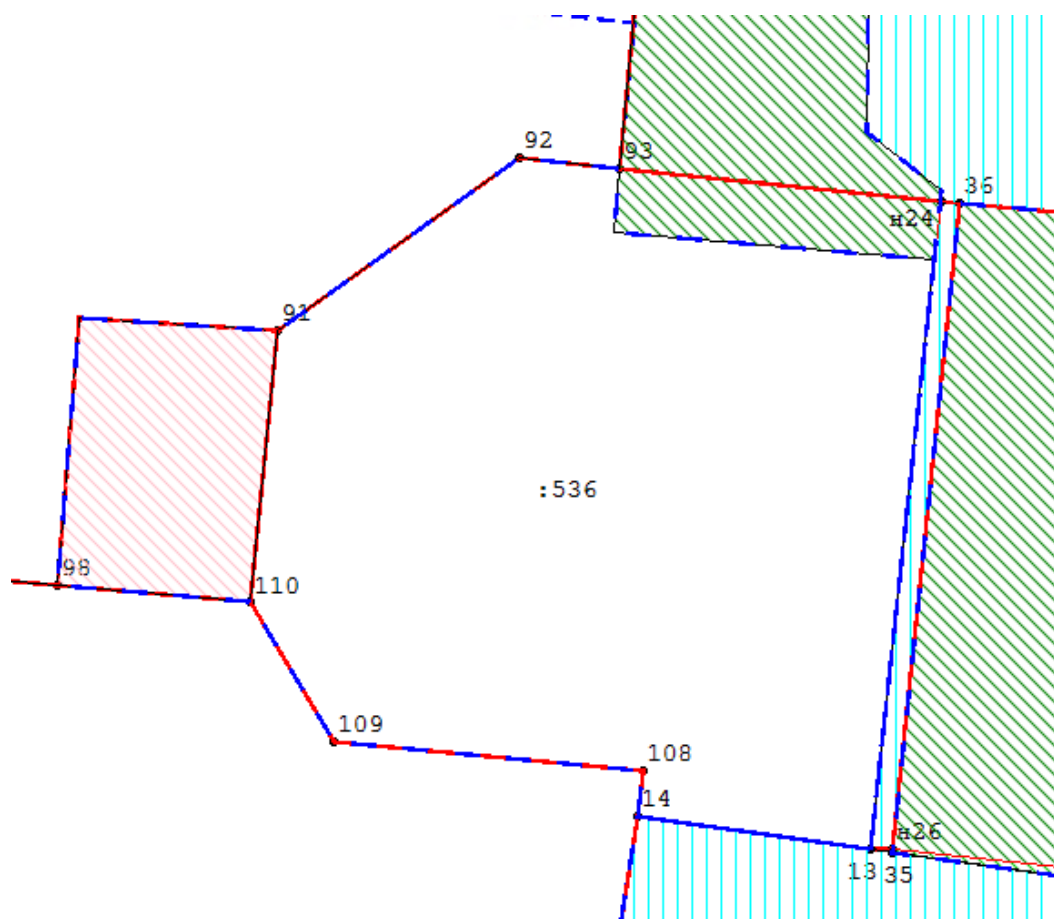
Категория земель: земли населенного пункта

Разрешенное использование: Многоэтажная жилая застройка (высотная застройка) (2.6)

Площадь: 3099 кв.м

Инв. № подл.	Подпись и дата	Взам. инв. №						Лист 30
			02/20-ПМ					
			Изм.	Лист	№ докум	Подпись	Дата	






Условные обозначения:



Граница вновь образованного земельного участка



часть земельного участка с кадастровым номером  
63:09:0301104:21



неразграниченная государственная собственность



границы земельных участков по сведениям ЕГРН

Каталог координат земельного участка в координатах МСК-63

Инв. № подл.	Подпись и дата	Взам. инв. №					
			<div><div><div></div><div>не разграниченная государственная собственность</div></div><div><div></div><div>границы земельных участков по сведениям ЕГРН</div></div><div>Каталог координат земельного участка в координатах МСК-63</div></div>				
			02/20-ПМ				
			Лист				
			31				
Изм.	Лист	№ докум	Подпись	Дата			



# Гео данные

№ п/п	Имя точки	X, м	Y, м
:536			
1	93	421 312,51	1 324 084,05
2	н24	421 309,44	1 324 112,91
3	36	421 309,28	1 324 114,60
4	н26	421 251,15	1 324 108,59
5	13	421 251,21	1 324 106,54
6	14	421 254,16	1 324 085,57
7	108	421 258,23	1 324 086,19
8	109	421 260,90	1 324 058,28
9	110	421 273,39	1 324 050,70
10	91	421 297,94	1 324 053,24
11	92	421 313,42	1 324 074,97
1	93	421 312,51	1 324 084,05

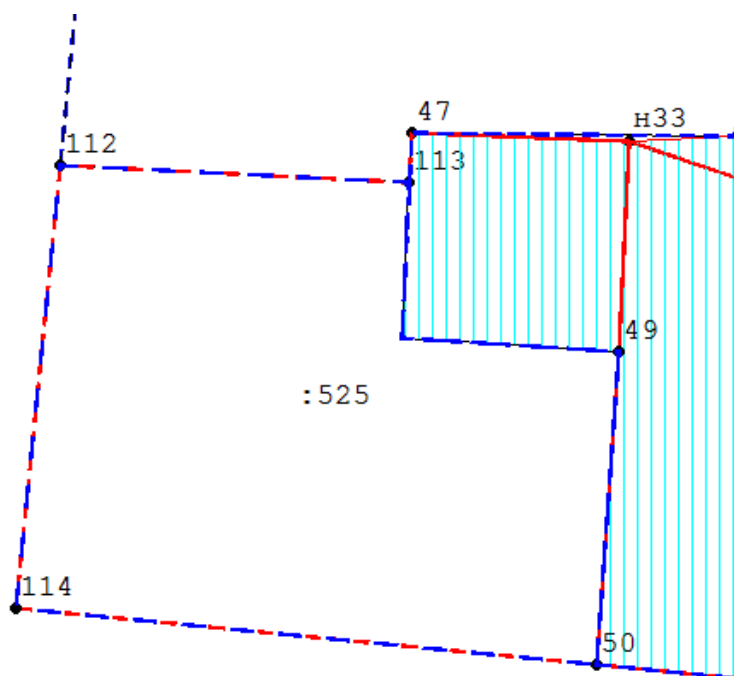
## 11. Земельный участок: 63:09:0301104:525

Участок изменил конфигурацию и площадь в результате перераспределения земельного участка с кадастровым номером 63:09:0301104:21 (267 кв.м),

Категория земель: земли населенного пункта

Разрешенное использование: Среднеэтажная жилая застройка (2.5)

Площадь: 1618 кв.м




Инв. № подл.	Подпись и дата	Взам. инв. №					02/20-ПМ		Лист
									32
Изм.	Лист	№ докум	Подпись	Дата					



Условные обозначения:



Граница вновь образованного земельного участка



часть земельного участка с кадастровым номером

63:09:0301104:21



границы земельных участков по сведениям ЕГРН

Каталог координат земельного участка в координатах МСК-63

**Геоданные**

№ п/п	Имя точки	X, м	Y, м
:525			
1	114	421 153,59	1 324 003,17
2	50	421 149,26	1 324 047,66
3	49	421 173,23	1 324 049,32
4	н33	421 189,41	1 324 050,20
5	47	421 190,01	1 324 033,50
6	113	421 186,22	1 324 033,31
7	112	421 187,53	1 324 006,48
1	114	421 153,59	1 324 003,17

12. Земельный участок: 63:09:0301104:512

Участок изменил конфигурацию и площадь в результате перераспределения земельного участка с кадастровым номером 63:09:0301104:545 (525 кв.м),

Категория земель: земли населенного пункта

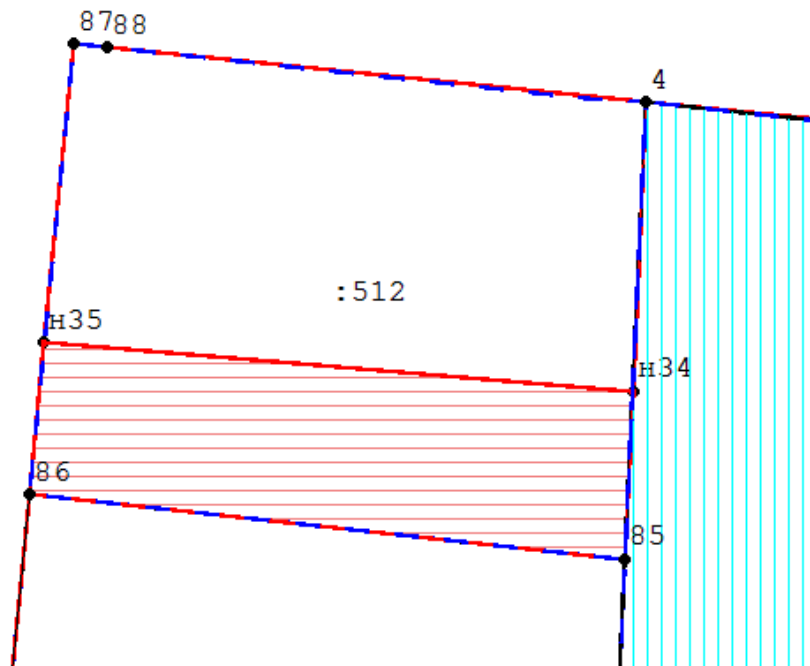
Разрешенное использование: Среднеэтажная жилая застройка (2.5)

Площадь: 944 кв.м

Взам.инв. №	
Подпись и дата	
Инв. № подл.	

					02/20-ПМ	Лист
						33
Изм.	Лист	№ докум	Подпись	Дата		





Условные обозначения:



Граница вновь образованного земельного участка



границы земельных участков по сведениям ЕГРН

Каталог координат земельного участка в координатах МСК-63

### Геоданные

№ п/п	Имя точки	X, м	Y, м
:512			
1	87	421 424,40	1 324 029,57
2	88	421 424,14	1 324 032,03
3	4	421 420,06	1 324 072,02
4	н34	421 398,64	1 324 071,09
5	н35	421 402,28	1 324 027,37
1	87	421 424,40	1 324 029,57

Инв. № подл.	Подпись и дата	Взам. инв. №						02/20-ПМ		Лист
										34
			Изм.	Лист	№ докум	Подпись	Дата			



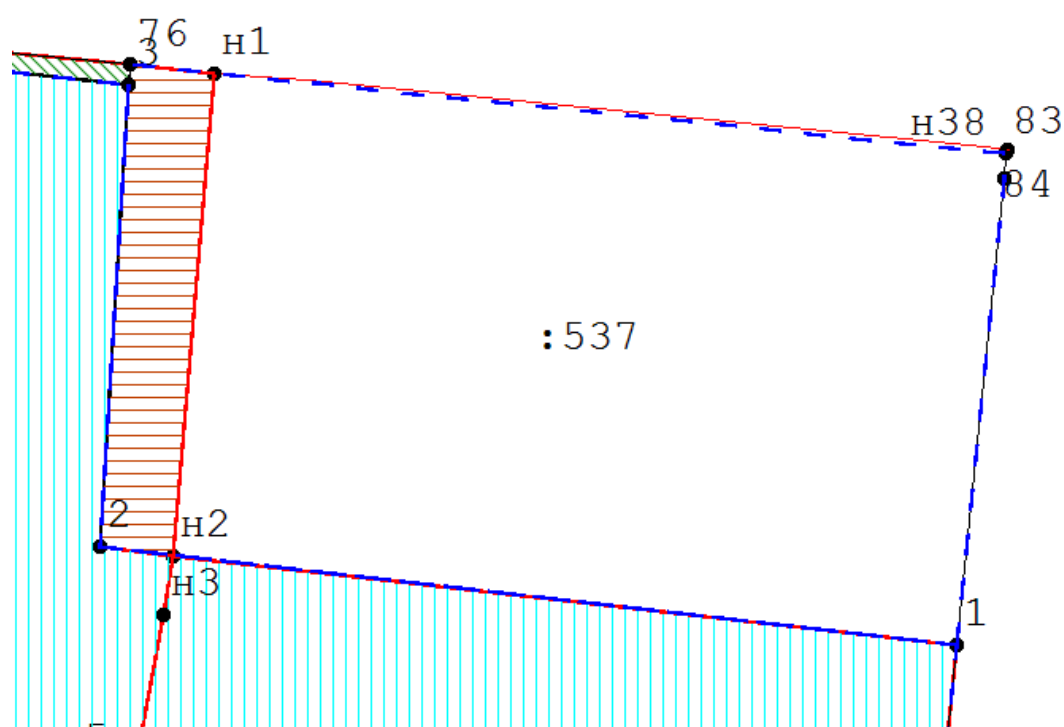
13. Земельный участок: 63:09:0301104:537

Участок изменил конфигурацию и площадь в результате уточнения местоположения и площади (т.к. по сведениям ЕГРН точность определения координат не соответствует действующим требованиям) за счет земельного участка с кадастровым номером 63:09:0301104: 3У1 (525 кв.м),

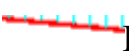

Категория земель: земли населенного пункта

Разрешенное использование: Среднеэтажная жилая застройка (2.5)

Площадь: 1088 кв.м



Условные обозначения:

-  Граница вновь образованного земельного участка
-  границы земельных участков по сведениям ЕГРН

Инв. № подл.	Подпись и дата	Взам.инв. №						02/20-ПМ		Лист
										35
Изм.	Лист	№ докум	Подпись	Дата						



Каталог координат земельного участка в координатах МСК-63

Геоданные

№ п/п	Имя точки	X, м	Y, м
:537			
1	н1	421 410,32	1 324 170,56
2	н36	421 410,02	1 324 175,49
3	н37	421 406,42	1 324 211,32
4	н38	421 406,31	1 324 212,42
5	83	421 406,10	1 324 212,41
6	84	421 404,77	1 324 212,27
7	1	421 380,16	1 324 209,77
8	н2	421 384,87	1 324 168,38
1	н1	421 410,32	1 324 170,56

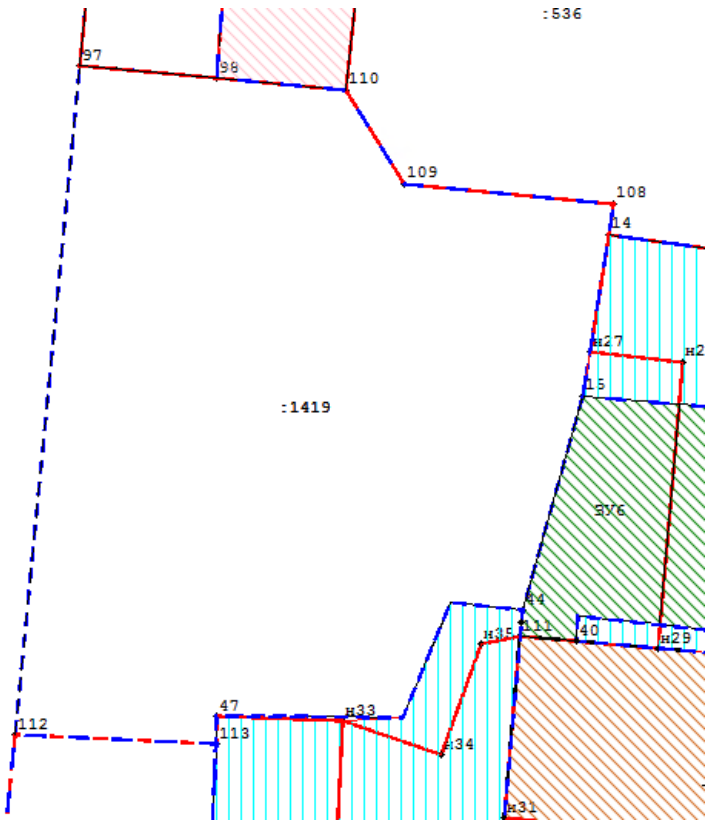
14. Земельный участок: 63:09:0301104:1419

Участок изменил конфигурацию и площадь в результате перераспределения земельного участка с кадастровым номером 63:09:0301104:21 (157 кв.м),

Категория земель: земли населенного пункта

Разрешенное использование: Многоэтажная жилая застройка (высотная застройка) (2.6)

Площадь: 5521 кв.м



Инв. № подл.	Подпись и дата	Взам. инв. №					
			02/20-ПМ				
			Лист				
			36				
Изм.	Лист	№ докум	Подпись	Дата			



Условные обозначения:



Граница вновь образованного земельного участка



часть земельного участка с кадастровым номером

63:09:0301104:21



границы земельных участков по сведениям ЕГРН

Каталог координат земельного участка в координатах МСК-63

Геоданные

№ п/п	Имя точки	X, м	Y, м
:1419			
1	97	421 276,62	1 324 015,16
2	98	421 274,93	1 324 033,37
3	110	421 273,39	1 324 050,70
4	109	421 260,90	1 324 058,28
5	108	421 258,23	1 324 086,19
6	14	421 254,16	1 324 085,57
7	н27	421 238,51	1 324 083,13
8	15	421 232,66	1 324 082,22
9	44	421 204,13	1 324 074,16
10	111	421 200,62	1 324 073,83
11	н35	421 199,61	1 324 068,58
12	н34	421 184,85	1 324 063,32
13	н33	421 189,41	1 324 050,20
14	47	421 190,01	1 324 033,50
15	113	421 186,22	1 324 033,31
16	112	421 187,53	1 324 006,48
1	97	421 276,62	1 324 015,16

14. Земельный участок с кадастровым номером 63:09:0301104:538 остается неизменным.

Земельные участки с кадастровыми номерами 63:09:0301104:535 и 63:09:0301104:21 прекращают свое существование в связи с перераспределением.

Взам.инв. №	
Подпись и дата	
Инв. № подл.	

					02/20-ПМ	Лист
						37
Изм.	Лист	№ докум	Подпись	Дата		



### 3. Перечень и сведения о площади образуемых земельных участков, которые будут отнесены к территориям общего пользования или имуществу общего пользования, в том числе в отношении которых предполагаются резервирование и (или) изъятие для государственных или муниципальных нужд

Территории общего пользования - проезды в границах красных линий, предусмотрено оформить в виде публичного сервитута, без формирования земельного участка

На вновь образованном земельном участке 63:09:0301104: ЗУ8 на часть участка площадью 172 кв.м (из земельного участка с кадастровым номером 63:09:0000000:40) установить публичный сервитут для на основании ст.39.37 ЗК РФ (последняя редакция)

На вновь образованном земельном участке 63:09:0301104: ЗУ7 на часть участка площадью 479 кв.м (из земельного участка с кадастровым номером 63:09:0000000:40) установить публичный сервитут на основании ст.39.37 ЗК РФ (последняя редакция)

### 4. Вид разрешенного использования образуемых земельных участков в соответствии с проектом планировки территории

Проектом межевания предусмотрено образование 8 земельных участков

Обозначение	Вид разрешенного использования

Инв. № подл.	Подпись и дата	Взам.инв. №	02/20-ПМ					Лист
								38
			Изм.	Лист	№ докум	Подпись	Дата	



Инв. № подл.	Взам. инв. №
Подпись и дата	

:3У 1	Многоэтажная жилая застройка (высотная застройка) (2.6)
:3У2	Бытовое обслуживание (3.3)
:3У3	Многоэтажная жилая застройка (высотная застройка) (2.6)
:3У4	Многоэтажная жилая застройка (высотная застройка) (2.6)
:3У5	Дошкольное, начальное и среднее общее образование (3.5.1)
:3У6	Коммунальное обслуживание (3.1)
:3У7	Многоэтажная жилая застройка (высотная застройка) (2.6)
3У8	Многоэтажная жилая застройка (высотная застройка) (2.6)
:545	Многоэтажная жилая застройка (высотная застройка) (2.6)
:536	Многоэтажная жилая застройка (высотная застройка) (2.6)

					02/20-ПМ	Лист
Изм.	Лист	№ докум	Подпись	Дата		39



:525	Среднеэтажная жилая застройка (2.5)
:512	Среднеэтажная жилая застройка (2.5)
:537	Среднеэтажная жилая застройка (2.5)
:1419	Многоэтажная жилая застройка (высотная застройка) (2.6)

**5. Целевое назначение лесов, вид (виды) разрешенного использования лесного участка, количественные и качественные характеристики лесного участка, сведения о нахождении лесного участка в границах особо защитных участков лесов (в случае, если подготовка проекта межевания территории осуществляется в целях определения местоположения границ образуемых и (или) изменяемых лесных участков)**

Образуемые и изменяемые земельные участки, части земельных участков не относятся к землям лесного фонда.

**6. Сведения о границах территории, в отношении которой утвержден проект межевания, содержащие перечень координат характерных точек этих границ в системе координат, используемой для ведения Единого государственного реестра недвижимости. Координаты характерных точек границ территории, в отношении которой утвержден проект межевания, определяются в соответствии с требованиями к точности определения координат характерных точек границ**

Инв. № подл.	Подпись и дата	Взам. инв. №						02/20-ПМ	Лист
									40
			Изм.	Лист	№ докум	Подпись	Дата		



Каталог координат границ оформляемой территории  
в координатах МСК-63

№ точки	X	Y
1	421406.32	1324212.43
2	421135.87	1324184.93
3	421153.59	1324003.17
4	421424.40	1324029.57

Инв. № подл.	Взам. инв. №
Подпись и дата	

					02/20-ПМ	Лист
						41
Изм.	Лист	№ докум	Подпись	Дата		



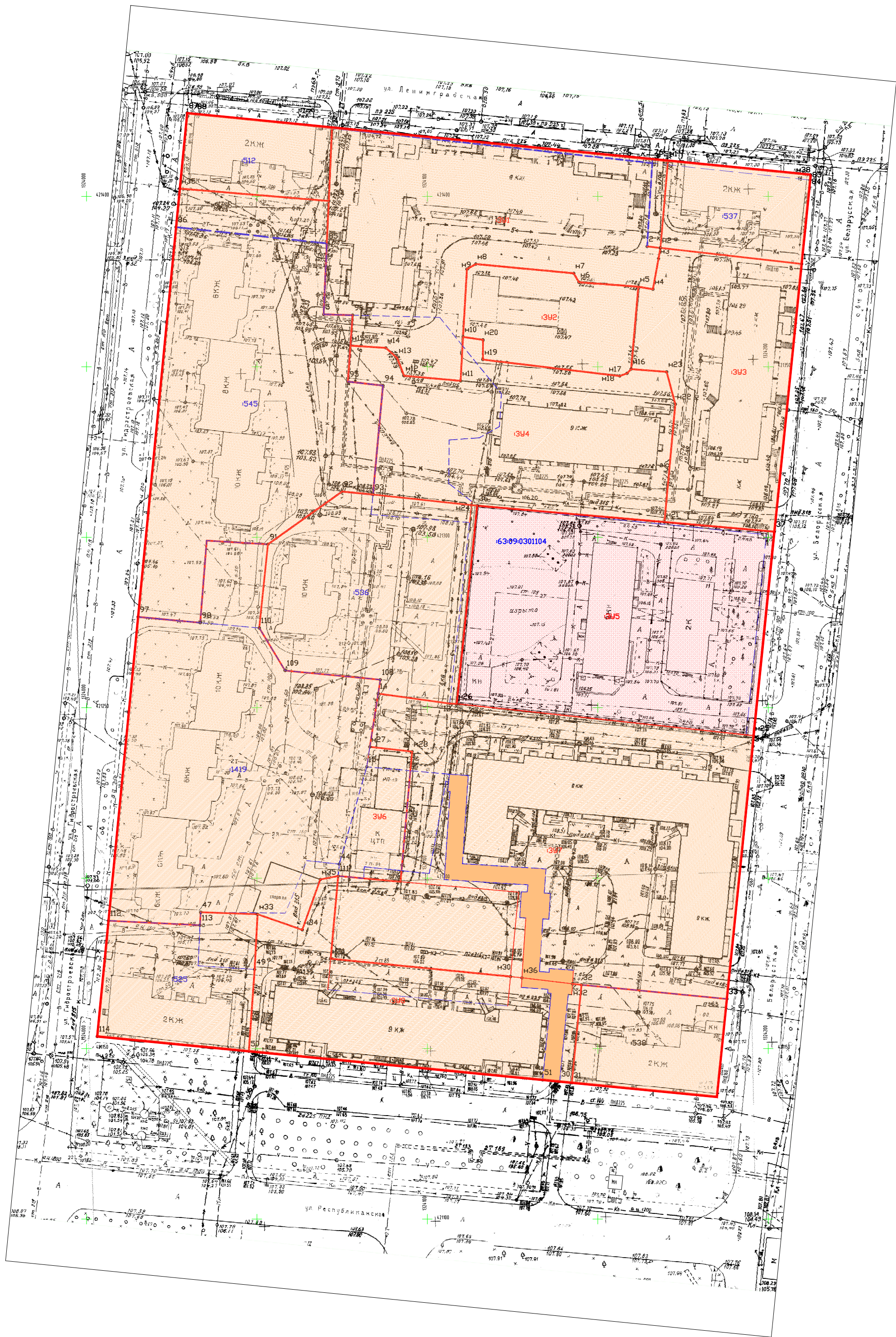
Инв. № подл.	Подпись и дата	Взам.инв. №



Графические материалы

					02/20-ПМ	Лист
Изм.	Лист	№ докум	Подпись	Дата		42








Условные обозначения

391	обозначение бнобь образованного земельного участка
512	обозначение измененного земельного участка
538	обозначение земельного участка по сведениям ЕГРН
н.33	обозначение бнобь образованной точки границ участка
11.3	обозначение точки по сведениям ЕГРН
—	существующая красная линия
—	граница бнобь образованного земельного участка
—	граница участка по сведениям ЕГРН
—	граница оформленной территории
63.09.03.01.04	обозначение кадастрового квартала
—	публичный сервитут на основании ст.39.37 ЗК РФ (последняя редакция)
Х4	Зона многоквартирной жилой застройки
Х6	Зона объектов дошкольного, начального общего и среднего (полного) общего образования

Примечание:  
Сведения о границах строений и сооружений в ЕГРН отсутствуют  
Линии отступов от красных линий в целях определения мест допустимого размещения зданий, строений, сооружений (исходящих с границ красных линий)  
Полная характеристика образованных и измененных земельных участков дана в текстовой части проекта межевания

Территории общего пользования – проезды в границах красных линий, предусмотрено оформить в виде публичного сервитута, без формирования земельного участка


						Администрация городского округа Тольятти			
						Проект межевания территории 94 квартала ограниченной улицами Ленинградская, Белорусская Республиканская и Гидростроевская			
Изм.	Колуч.	Лист	№ док.	Подп.	Дата	Основная часть проекта межевания территории	Стадия	Лист	Листов
Г И П	Ильенко Е.М.				03.20		ПМ	1	1
Гл.спец.	Ильенко Т.А.				03.20				
						Границы планируемых и существующих элементов планировочной структуры, красные линии	ООО "СФЕРА"		
Инженер	Курдюкова А.А.				03.20				







Инв. № подл.	Подпись и дата	Взам. инв. №



Приложение

					02/20-ПМ	Лист
Изм.	Лист	№ докум	Подпись	Дата		45



**КАДАСТРОВЫЙ ПЛАН ТЕРРИТОРИИ**

15.02.2020 г № 99/2020/313744227

1	Номер кадастрового квартала: 63:09:0301104				Лист № 1	Всего листов 65
2	Площадь кадастрового квартала: 14.3109 Га					
3	Общие сведения о земельных участках в кадастровом квартале:					
Номер п/п	Кадастровый номер земельного участка	Адрес (описание местоположения)	Категория земель	Разрешенное использование	Площадь, кв.м	Кадастровая стоимость (руб)
1	2	3	4	5	6	7
1	63:09:0301104:10	Местоположение установлено относительно ориентира, расположенного в границах участка. Почтовый адрес ориентира: Самарская область, г. Тольятти, Центральный район, ул. Гидростроевская, д. 15	Земли населённых пунктов	Для дальнейшей эксплуатации здания	777 +/-10	7068532.17
2	63:09:0301104:12	Местоположение установлено относительно ориентира, расположенного в границах участка. Ориентир в районе жилого дома № 21. Почтовый адрес ориентира: Российская Федерация, Самарская обл., г. Тольятти ул. Гидростроевская	Земли населённых пунктов	благоустройство и озеленение	408	1
3	63:09:0301104:13	Местоположение установлено относительно ориентира, расположенного в границах участка. Почтовый адрес ориентира: Самарская обл, г Тольятти, р-н Центральный, ул Гидростроевская, в квартале 93, 17	Земли населённых пунктов	Для дальнейшей эксплуатации административного здания	4618	28578400.64
4	63:09:0301104:1419	Местоположение установлено относительно ориентира, расположенного в границах участка. Почтовый адрес ориентира: Самарская область, г. Тольятти, Центральный район, ул. Гидростроевская, д. 26	Земли населённых пунктов	Для дальнейшей эксплуатации многоквартирного жилого дома	5364 +/-25	35955857.52
5	63:09:0301104:15	Местоположение установлено относительно ориентира, расположенного в границах участка. Почтовый адрес ориентира: Российская Федерация, Самарская обл., г. Тольятти, Центральный р-н., ул. Республиканская, дом 16	Земли населённых пунктов	Для дальнейшей эксплуатации административного здания	1300	7865741

(наименование должности)

М.П.

(подпись)

(инициалы, фамилия)



**КАДАСТРОВЫЙ ПЛАН ТЕРРИТОРИИ**

15.02.2020 г № 99/2020/313744227

1	Номер кадастрового квартала: 63:09:0301104				Лист № 2	Всего листов 65
Номер п/п	Кадастровый номер земельного участка	Адрес (описание местоположения)	Категория земель	Разрешенное использование	Площадь, кв.м	Кадастровая стоимость (руб)
1	2	3	4	5	6	7
6	63:09:0301104:1503	Российская Федерация, Самарская область, г. Тольятти, Центральный район, южнее здания, имеющего адрес: ул. Республиканская, 20	Земли населённых пунктов	для целей, не связанных со строительством	16 +/-1.4	145633.44
7	63:09:0301104:1538	Местоположение установлено относительно ориентира, расположенного в границах участка. Почтовый адрес ориентира: Российская Федерация, Самарская область, г. Тольятти, Центральный район, ул. Республиканская	Земли населённых пунктов	Для размещения и дальнейшей эксплуатации объекта временного использования - остановочно-торгового комплекса: торговый павильон по продаже производственных товаров и продукции собственного производства, остановочный павильон (Т-3)	6 +/-0.89	54612.54
8	63:09:0301104:1539	Местоположение установлено относительно ориентира, расположенного в границах участка. Почтовый адрес ориентира: Российская Федерация, Самарская область, г. Тольятти, Центральный район, ул. Республиканская	Земли населённых пунктов	Для размещения и дальнейшей эксплуатации объекта временного использования - остановочно-торгового комплекса: торговый павильон по продаже производственных товаров и продукции собственного производства, остановочный павильон (Т-3)	94 +/-3	855596.46
9	63:09:0301104:16	Местоположение установлено относительно ориентира, расположенного в границах участка. Почтовый адрес ориентира: Российская Федерация, Самарская обл., г. Тольятти, Центральный р-н, кв-л 94	Земли населённых пунктов	Под благоустройство и санитарное содержание	15600	1
10	63:09:0301104:17	Местоположение установлено относительно ориентира, расположенного в границах участка. Почтовый адрес ориентира: обл. Самарская, г. Тольятти, р-н Центральный, ул. Республиканская, д. 16	Земли населённых пунктов	Для дальнейшей эксплуатации под административное здание	500	3025285

(наименование должности)

М.П.

(подпись)

(инициалы, фамилия)



**КАДАСТРОВЫЙ ПЛАН ТЕРРИТОРИИ**

15. 02. 2020 г № 99/2020/313744227

1	Номер кадастрового квартала: 63:09:0301104				Лист № 3	Всего листов 65
Номер п/п	Кадастровый номер земельного участка	Адрес (описание местоположения)	Категория земель	Разрешенное использование	Площадь, кв.м	Кадастровая стоимость (руб)
1	2	3	4	5	6	7
11	63:09:0301104:19	Местоположение установлено относительно ориентира, расположенного в границах участка. Почтовый адрес ориентира: Самарская обл., г. Тольятти кв-л 94	Земли населённых пунктов	Под строительство домов поз. I-A, I-B, I-B и проек. объект.	2900	26365611
12	63:09:0301104:21	Местоположение установлено относительно ориентира, расположенного в границах участка. Почтовый адрес ориентира: Российская Федерация, Самарская обл, г Тольятти, р-н Центральный, в квартале 94	Земли населённых пунктов	Для строительства жилищно-делового комплекса с объектами торговли и соцукультбыта	20306 +/-137	137547158.32
13	63:09:0301104:22 (входит в единое землепользование 63:09:0000000:40)	Местоположение установлено относительно ориентира, расположенного в границах участка. Почтовый адрес ориентира: Российская Федерация, Самарская обл., г. Тольятти, Центральный р-н, кв-л 94 от XII-ТК-45/18а до ТК-4	Земли населённых пунктов	для строительства теплосети	1080	865393.2
14	63:09:0301104:23 (входит в единое землепользование 63:09:0000000:41)	Местоположение установлено относительно ориентира, расположенного в границах участка. Почтовый адрес ориентира: Российская Федерация, Самарская обл., г. Тольятти, Центральный р-н	Земли населённых пунктов	Для строительства напорного канализационного коллектора	1211	970362.19
15	63:09:0301104:24 (входит в единое землепользование 63:09:0000000:41)	Местоположение установлено относительно ориентира, расположенного в границах участка. Почтовый адрес ориентира: Российская Федерация, Самарская обл., г. Тольятти, Центральный р-н	Земли населённых пунктов	Для строительства напорного канализационного коллектора	101	80930.29

(наименование должности)

М.П.

(подпись)

(инициалы, фамилия)



**КАДАСТРОВЫЙ ПЛАН ТЕРРИТОРИИ**

15. 02. 2020 г № 99/2020/313744227

1	Номер кадастрового квартала: 63:09:0301104				Лист № 4	Всего листов 65
Номер п/п	Кадастровый номер земельного участка	Адрес (описание местоположения)	Категория земель	Разрешенное использование	Площадь, кв.м	Кадастровая стоимость (руб)
1	2	3	4	5	6	7
16	63:09:0301104:25	Местоположение установлено относительно ориентира, расположенного в границах участка. Почтовый адрес ориентира: Российская Федерация, Самарская обл., г. Тольятти, Центральный р-н, ул. Республиканская, южнее дома 20	Земли населённых пунктов	Для размещения и дальнейшей эксплуатации объекта временного использования - остановочно-торгового комплекса: торговый павильон по продаже производственных товаров и продукции собственного производства, остановочный павильон (Т-3)	100 +/-0.37	909275
17	63:09:0301104:29	Местоположение установлено относительно ориентира, расположенного в границах участка. Почтовый адрес ориентира: Самарская обл., г. Тольятти, р-н Центральный, ул. Родины, дом 26а	Земли населённых пунктов	В соответствии с градостроительной зоной № Ж-3	53 +/-3	358427.34
18	63:09:0301104:30	Местоположение установлено относительно ориентира, расположенного в границах участка. Ориентир юго-западнее дома № 36. Почтовый адрес ориентира: Российская Федерация, Самарская обл., г. Тольятти ул. Родины	Земли населённых пунктов	размещение и дальнейшая эксплуатация объекта временного использования - павильон типа "Роспечать" по распространению газетно-журнальной продукции	38 +/-0.45	344770.96
19	63:09:0301104:32	Местоположение установлено относительно ориентира, расположенного в границах участка. Почтовый адрес ориентира: Самарская обл., г. Тольятти, р-н Центральный, ул. Родины, д. 34 А	Земли населённых пунктов	Для дальнейшей эксплуатации ТП-5 (зона № Ж-3)	52 +/-3	41667.08
20	63:09:0301104:501	Местоположение установлено относительно ориентира, расположенного в границах участка. Почтовый адрес ориентира: Самарская обл., г. Тольятти, Центральный район, ул. Родины, д. 34	Земли населённых пунктов	Для эксплуатации многоквартирного жилого дома	1185 +/-12	8047974.9

(наименование должности)

М.П.

(подпись)

(инициалы, фамилия)



## КАДАСТРОВЫЙ ПЛАН ТЕРРИТОРИИ

15.02.2020 г № 99/2020/313744227

1	Номер кадастрового квартала: 63:09:0301104				Лист № 5	Всего листов 65
Номер п/п	Кадастровый номер земельного участка	Адрес (описание местоположения)	Категория земель	Разрешенное использование	Площадь, кв.м	Кадастровая стоимость (руб)
1	2	3	4	5	6	7
21	63:09:0301104:502	Самарская область, г Тольятти, ул Ленинградская	Земли населённых пунктов	для строительства дома позиции 1-В, 1-Б, 1-А, дополнительные объекты (94-ый квартал)	18500	123900790
22	63:09:0301104:503	Самарская область, г Тольятти, ул Белорусская, д 19	Земли населённых пунктов	для дальнейшей эксплуатации жилой дом	996	6709265.16
23	63:09:0301104:504	Самарская область, г Тольятти, ул Белорусская, д 13	Земли населённых пунктов	для дальнейшей эксплуатации жилой дом	1395	9397012.95
24	63:09:0301104:505	Местоположение установлено относительно ориентира, расположенного в границах участка. Почтовый адрес ориентира: Самарская область, г. Тольятти, Центральный район, ул. Ленинградская, д. 7	Земли населённых пунктов	Для дальнейшей эксплуатации многоквартирного жилого дома	1900 +/-15	12778146
25	63:09:0301104:506	Местоположение установлено относительно ориентира, расположенного в границах участка. Почтовый адрес ориентира: Самарская обл., г. Тольятти, Центральный р-н, ул. Гидростроевская, дом 19	Земли населённых пунктов	Для обслуживания, эксплуатации и благоустройства многоквартирного жилого дома	2102 +/-16	14166450.02

(наименование должности)

М.П.

(подпись)

(инициалы, фамилия)



**КАДАСТРОВЫЙ ПЛАН ТЕРРИТОРИИ**

15. 02. 2020 г № 99/2020/313744227

1	Номер кадастрового квартала: 63:09:0301104				Лист № 6	Всего листов 65
Номер п/п	Кадастровый номер земельного участка	Адрес (описание местоположения)	Категория земель	Разрешенное использование	Площадь, кв.м	Кадастровая стоимость (руб)
1	2	3	4	5	6	7
26	63:09:0301104:507	Местоположение установлено относительно ориентира, расположенного в границах участка. Почтовый адрес ориентира: Самарская область, г. Тольятти, Центральный район, ул. Ленинградская, дом 5	Земли населённых пунктов	для дальнейшей эксплуатации многоквартирного жилого дома	1927 +/-15	13015593.91
27	63:09:0301104:508	Местоположение установлено относительно ориентира, расположенного в границах участка. Почтовый адрес ориентира: Самарская область, г. Тольятти, Центральный район, ул. Родины, д. 30	Земли населённых пунктов	для дальнейшей эксплуатации многоквартирного жилого дома	1176 +/-12	7977984
28	63:09:0301104:509	Местоположение установлено относительно ориентира, расположенного в границах участка. Почтовый адрес ориентира: Самарская область, г. Тольятти, Центральный район, ул. Белорусская, д. 11	Земли населённых пунктов	для дальнейшей эксплуатации информационно-административного центра и здания прачечной	5014 +/-25	20280307
29	63:09:0301104:510	Самарская область, г Тольятти, ул Белорусская, д 9	Земли населённых пунктов	для дальнейшей эксплуатации жилой дом	1978	13324223.38
30	63:09:0301104:511	Самарская область, г Тольятти, ул Родины	Земли населённых пунктов	для дальнейшей эксплуатации гараж (406 бокс)	19	61555.82

(наименование должности)

М.П.

(подпись)

(инициалы, фамилия)



## КАДАСТРОВЫЙ ПЛАН ТЕРРИТОРИИ

15. 02. 2020 г № 99/2020/313744227

1	Номер кадастрового квартала: 63:09:0301104				Лист № 7	Всего листов 65
Номер п/п	Кадастровый номер земельного участка	Адрес (описание местоположения)	Категория земель	Разрешенное использование	Площадь, кв.м	Кадастровая стоимость (руб)
1	2	3	4	5	6	7
31	63:09:0301104:512	Местоположение установлено относительно ориентира, расположенного в границах участка. Почтовый адрес ориентира: Самарская область, г. Тольятти, Центральный район, ул. Ленинградская, дом 11	Земли населённых пунктов	для обслуживания, эксплуатации и благоустройства многоквартирного жилого дома	1464 +/-13	9799620.72
32	63:09:0301104:513	Местоположение установлено относительно ориентира, расположенного в границах участка. Почтовый адрес ориентира: Самарская область, г. Тольятти, Центральный район, ул. Гидростроевская, д. 21	Земли населённых пунктов	для дальнейшего обслуживания, эксплуатации и благоустройства многоквартирного жилого дома со встроенно-пристроенными нежилыми помещениями	1598 +/-13	10742938.52
33	63:09:0301104:514	Местоположение установлено относительно ориентира, расположенного в границах участка. Почтовый адрес ориентира: Самарская область, г. Тольятти, Центральный район, ул. Родины, д. 28	Земли населённых пунктов	для дальнейшей эксплуатации многоквартирного жилого дома	1680 +/-14	11397120
34	63:09:0301104:515	Самарская область, г Тольятти, ул Белорусская, д 7	Земли населённых пунктов	для дальнейшей эксплуатации жилой дом	1242	8366372.82
35	63:09:0301104:516	Самарская область, г Тольятти, ул Республиканская, д 16	Земли населённых пунктов	для дальнейшей эксплуатации административное здание	1800	10891026

(наименование должности)

М.П.

(подпись)

(инициалы, фамилия)



**КАДАСТРОВЫЙ ПЛАН ТЕРРИТОРИИ**

15. 02. 2020 г № 99/2020/313744227

1	Номер кадастрового квартала: 63:09:0301104				Лист № 8	Всего листов 65
Номер п/п	Кадастровый номер земельного участка	Адрес (описание местоположения)	Категория земель	Разрешенное использование	Площадь, кв.м	Кадастровая стоимость (руб)
1	2	3	4	5	6	7
36	63:09:0301104:517	Самарская обл., г. Тольятти	Земли населённых пунктов	для строительства жилищно-делового комплекса с объектами торговли и соцкультбыта	20306	136785480.26
37	63:09:0301104:518	Местоположение установлено относительно ориентира, расположенного в границах участка. Почтовый адрес ориентира: Самарская область, г. Тольятти, Центральный район, ул. Республиканская, д. 10	Земли населённых пунктов	для обслуживания, эксплуатации и благоустройства многоквартирного жилого дома	3758 +/-21	25267288.8
38	63:09:0301104:519	Местоположение установлено относительно ориентира, расположенного в границах участка. Почтовый адрес ориентира: Самарская область, г. Тольятти, Центральный район, ул. Республиканская, д. 6	Земли населённых пунктов	для дальнейшей эксплуатации многоквартирного жилого дома со встроенно-пристроенными помещениями	1540 +/-14	10428895.4
39	63:09:0301104:520	Самарская область, г Тольятти, ул Родины	Земли населённых пунктов	для дальнейшей эксплуатации гараж	18	58316.04
40	63:09:0301104:521	Самарская область, г Тольятти, ул Республиканская, д 14	Земли населённых пунктов	для дальнейшей эксплуатации жилой дом	891	5996029.05

(наименование должности)

М.П.

(подпись)

(инициалы, фамилия)



## КАДАСТРОВЫЙ ПЛАН ТЕРРИТОРИИ

15. 02. 2020 г № 99/2020/313744227

1	Номер кадастрового квартала: 63:09:0301104				Лист № 9	Всего листов 65
Номер п/п	Кадастровый номер земельного участка	Адрес (описание местоположения)	Категория земель	Разрешенное использование	Площадь, кв.м	Кадастровая стоимость (руб)
1	2	3	4	5	6	7
41	63:09:0301104:522	Местоположение установлено относительно ориентира, расположенного в границах участка. Почтовый адрес ориентира: Самарская область, г. Тольятти, Центральный район, ул. Ленинградская, 3	Земли населённых пунктов	для дальнейшей эксплуатации многоквартирного жилого дома	1877 +/-15	12570907.18
42	63:09:0301104:523	Самарская область, г Тольятти, ул Республиканская, д 18	Земли населённых пунктов	для дальнейшей эксплуатации жилой дом	905	6090242.75
43	63:09:0301104:524	Самарская область, г Тольятти, ул Родины	Земли населённых пунктов	для дальнейшей эксплуатации Остановочный комплекс	29	263541.27
44	63:09:0301104:525	Местоположение установлено относительно ориентира, расположенного в границах участка. Почтовый адрес ориентира: Самарская область, г.Тольятти, Центральный район, ул.Республиканская, д. 12.	Земли населённых пунктов	Для дальнейшего обслуживания, эксплуатации и благоустройства многоквартирного жилого дома	1352 +/-13	9116495.44
45	63:09:0301104:526	Самарская область, г Тольятти, ул Родины	Земли населённых пунктов	для дальнейшей эксплуатации гараж (406 бокс)	18	58316.04

(наименование должности)

М.П.

(подпись)

(инициалы, фамилия)



## КАДАСТРОВЫЙ ПЛАН ТЕРРИТОРИИ

15. 02. 2020 г № 99/2020/313744227

1	Номер кадастрового квартала: 63:09:0301104				Лист № 10	Всего листов 65
Номер п/п	Кадастровый номер земельного участка	Адрес (описание местоположения)	Категория земель	Разрешенное использование	Площадь, кв.м	Кадастровая стоимость (руб)
1	2	3	4	5	6	7
46	63:09:0301104:527	Местоположение установлено относительно ориентира, расположенного в границах участка. Почтовый адрес ориентира: Самарская область, г. Тольятти, Центральный район, ул. Республиканская, дом 4	Земли населённых пунктов	для дальнейшей эксплуатации многоквартирного жилого дома	1835 +/-15	12422160.95
47	63:09:0301104:528	Местоположение установлено относительно ориентира, расположенного в границах участка. Почтовый адрес ориентира: Самарская обл., г. Тольятти, Центральный р-н, ул. Родины, квартал 93 у дома № 24, гаражный бокс № 1	Земли населённых пунктов	для дальнейшей эксплуатации индивидуального гаражного бокса	26	84234.28
48	63:09:0301104:530	Местоположение установлено относительно ориентира, расположенного в границах участка. Почтовый адрес ориентира: Самарская обл., г.Тольятти, Центральный район, ул. Родины, д.36	Земли населённых пунктов	Для эксплуатации трехсекционного 9-ти этажного жилого дома с нежилой второй секцией и нежилыми помещениями в первой и третьей секциях	3464 +/-21	23519832.56
49	63:09:0301104:531	Местоположение установлено относительно ориентира, расположенного в границах участка. Почтовый адрес ориентира: Самарская обл., г.Тольятти, Центральный район, ул. Родины 36, 38	Земли населённых пунктов	Для дальнейшей эксплуатации парковки автомобилей	785 +/-10	3025531.3
50	63:09:0301104:532	Местоположение установлено относительно ориентира, расположенного в границах участка. Почтовый адрес ориентира: Самарская обл., г.Тольятти, Центральный район, ул. Родины 36, 38	Земли населённых пунктов	Для эксплуатации трансформаторной подстанции	131 +/-4	104968.99

(наименование должности)

М.П.

(подпись)

(инициалы, фамилия)



**КАДАСТРОВЫЙ ПЛАН ТЕРРИТОРИИ**

15. 02. 2020 г № 99/2020/313744227

1	Номер кадастрового квартала: 63:09:0301104				Лист № 11	Всего листов 65
Номер п/п	Кадастровый номер земельного участка	Адрес (описание местоположения)	Категория земель	Разрешенное использование	Площадь, кв.м	Кадастровая стоимость (руб)
1	2	3	4	5	6	7
51	63:09:0301104:533	Местоположение установлено относительно ориентира, расположенного в границах участка. Почтовый адрес ориентира: Самарская область, г. Тольятти, р-н Центральный, ул. Республиканская, д. 8	Земли населённых пунктов	для обслуживания, эксплуатации и благоустройства многоквартирного жилого дома	3525 +/-21	23742461.25
52	63:09:0301104:534	Местоположение установлено относительно ориентира, расположенного в границах участка. Почтовый адрес ориентира: Самарская обл., г. Тольятти, Центральный район, ул. Ленинградская, 7а	Земли населённых пунктов	для дальнейшей эксплуатации индивидуального гаража	35 +/-2	133957.25
53	63:09:0301104:535	Местоположение установлено относительно ориентира, расположенного в границах участка. Почтовый адрес ориентира: Самарская обл., г. Тольятти, Центральный р-н, ул. Республиканская, д. 16	Земли населённых пунктов	для обслуживания, эксплуатации и благоустройства многоквартирного жилого дома	1776 +/-15	12011922.72
54	63:09:0301104:536	Местоположение установлено относительно ориентира, расположенного в границах участка. Почтовый адрес ориентира: Самарская обл., г. Тольятти, Центральный район, ул. Гидростроевская, д. 24	Земли населённых пунктов	для обслуживания, эксплуатации и благоустройства многоквартирного жилого дома	3261 +/-57	21982564.05
55	63:09:0301104:537	Местоположение установлено относительно ориентира, расположенного в границах участка. Почтовый адрес ориентира: Самарская область, г. Тольятти, Центральный район, ул. Ленинградская, д. 19	Земли населённых пунктов	для обслуживания, эксплуатации и благоустройства многоквартирного жилого дома	1189 +/-12	7999758.46

(наименование должности)

М.П.

(подпись)

(инициалы, фамилия)



**КАДАСТРОВЫЙ ПЛАН ТЕРРИТОРИИ**

15. 02. 2020 г № 99/2020/313744227

1	Номер кадастрового квартала: 63:09:0301104				Лист № 12	Всего листов 65
Номер п/п	Кадастровый номер земельного участка	Адрес (описание местоположения)	Категория земель	Разрешенное использование	Площадь, кв.м	Кадастровая стоимость (руб)
1	2	3	4	5	6	7
56	63:09:0301104:538	Местоположение установлено относительно ориентира, расположенного в границах участка. Почтовый адрес ориентира: Самарская обл, г.Тольятти, Центральный район, улица Республиканская, д.20	Земли населённых пунктов	Формируемый для обслуживания, эксплуатации и благоустройства многоквартирного жилого дома со встроенно-пристроенными нежилыми помещениями	1235 +/-12	8387724.8
57	63:09:0301104:539	Местоположение установлено относительно ориентира, расположенного в границах участка. Почтовый адрес ориентира: Самарская область, г. Тольятти, Центральный район, ул. Гидростроевская, д. 13	Земли населённых пунктов	для обслуживания, эксплуатации и благоустройства многоквартирного жилого дома со встроенно-пристроенными нежилыми помещениями	2329 +/-17	15611706.22
58	63:09:0301104:540	Местоположение установлено относительно ориентира, расположенного в границах участка. Почтовый адрес ориентира: Самарская область, г. Тольятти, Центральный район, ул. Родины, дом 24.	Земли населённых пунктов	для дальнейшего обслуживания, эксплуатации и благоустройства многоквартирного жилого дома	1311 +/-13	8893824
59	63:09:0301104:541	Местоположение установлено относительно ориентира, расположенного в границах участка. Почтовый адрес ориентира: Самарская область, г.Тольятти, Центральный район, ул.Ленинградская, д.9	Земли населённых пунктов	для дальнейшей эксплуатации многоквартирного жилого дома	3193 +/-20	21384606.62
60	63:09:0301104:542	Местоположение установлено относительно ориентира, расположенного в границах участка. Почтовый адрес ориентира: Самарская область, г. Тольятти, Центральный район, улица Родины, дом 26	Земли населённых пунктов	для обслуживания, эксплуатации и благоустройства многоквартирного жилого дома	1285 +/-13	8717440

(наименование должности)

М.П.

(подпись)

(инициалы, фамилия)



**КАДАСТРОВЫЙ ПЛАН ТЕРРИТОРИИ**

15. 02. 2020 г № 99/2020/313744227

1	Номер кадастрового квартала: 63:09:0301104				Лист № 13	Всего листов 65
Номер п/п	Кадастровый номер земельного участка	Адрес (описание местоположения)	Категория земель	Разрешенное использование	Площадь, кв.м	Кадастровая стоимость (руб)
1	2	3	4	5	6	7
61	63:09:0301104:544	Местоположение установлено относительно ориентира, расположенного в границах участка. Почтовый адрес ориентира: Самарская обл, г. Тольятти, Центральный район, ул. Родины, 22	Земли населённых пунктов	для дальнейшей эксплуатации многоквартирного жилого дома	1733 +/-15	11756672
62	63:09:0301104:545	Местоположение установлено относительно ориентира, расположенного в границах участка. Почтовый адрес ориентира: Самарская область, г. Тольятти, Центральный район, ул. Гидростроевская, д. 20	Земли населённых пунктов	Для дальнейшей эксплуатации многоквартирного жилого дома	5138 +/-25	34440938.84
63	63:09:0301104:546	Местоположение установлено относительно ориентира, расположенного в границах участка. Почтовый адрес ориентира: Самарская область, г. Тольятти, Центральный р-н, квартал 93а, ул. Республиканская	Земли населённых пунктов	для дальнейшей эксплуатации объекта временного использования – торгового киоска модульного типа по реализации табачной продукции	45	408506.85
64	63:09:0301104:6	Местоположение установлено относительно ориентира, расположенного в границах участка. Почтовый адрес ориентира: Самарская обл., г. Тольятти, Центральный р-н, ул. Родины, дом 36а	Земли населённых пунктов	Для дальнейшей эксплуатации зданий и сооружений типографии	2983	5797162.2
65	63:09:0301104:9	Местоположение установлено относительно ориентира, расположенного в границах участка. Ориентир квартал 93, ООТ "Автовокзал". Почтовый адрес ориентира: Российская Федерация, Самарская область, г Тольятти	Земли населённых пунктов	для дальнейшей эксплуатации остановочно-торгового комплекса	73	663686.07

(наименование должности)

М.П.

(подпись)

(инициалы, фамилия)



КАДАСТРОВЫЙ ПЛАН ТЕРРИТОРИИ

15. 02. 2020 г № 99/2020/313744227

1	Номер кадастрового квартала: 63:09:0301104					Лист № 14	Всего листов 65
2	Общие сведения о зданиях, сооружениях, объектах незавершенного строительства в кадастровом квартале:						
Номер п/п	Вид объекта недвижимости	Кадастровый номер объекта недвижимости	Адрес (описание местоположения)	Площадь или основная характеристика	Назначение (проектируемое назначение)	Кадастровая стоимость (руб)	
1	2	3	4	5	6	7	
1	здание	63:09:0301104:1038	Российская Федерация, Самарская область, г. Тольятти, Центральный р-н, ул. Ленинградская, д. 3	699.3	Многоквартирный дом	13723909.35	
2	здание	63:09:0301104:1039	Российская Федерация, Самарская область, г. Тольятти, Центральный р-н, ул. Ленинградская, д. 8	1087.8	Многоквартирный дом	21415485.97	
3	здание	63:09:0301104:1040	Российская Федерация, Самарская обл., г.Тольятти, Родины ул. 26	477	Многоквартирный дом	13173743.07	
4	здание	63:09:0301104:1041	Российская Федерация, Самарская область, г. Тольятти, Центральный р-н, ул. Родины, д. 30	476	Многоквартирный дом	13146125.16	
5	здание	63:09:0301104:1042	Российская Федерация, Самарская область, г. Тольятти, Центральный р-н, ул. Родины, д. 34	477.5	Многоквартирный дом	13187552.02	
6	здание	63:09:0301104:1043	Российская Федерация, Самарская обл., г.Тольятти, Родины ул. 24	480.7	Многоквартирный дом	13275929.34	

(наименование должности)

М.П.

(подпись)

(инициалы, фамилия)



КАДАСТРОВЫЙ ПЛАН ТЕРРИТОРИИ

15. 02. 2020 г № 99/2020/313744227

1	Номер кадастрового квартала: 63:09:0301104					Лист № 15	Всего листов 65
Номер п/п	Вид объекта недвижимости	Кадастровый номер объекта недвижимости	Адрес (описание местоположения)	Площадь или основная характеристика	Назначение (проектируемое назначение)	Кадастровая стоимость (руб)	
1	2	3	4	5	6	7	
7	здание	63:09:0301104:1044	Самарская обл., г.Тольятти, Родины ул. 40	50	Нежилое здание	313416	
8	здание	63:09:0301104:1045	Российская Федерация, Самарская обл. г.Тольятти Родины ул. 40; стр.4	10	Нежилое здание	42884	
9	здание	63:09:0301104:1046	Самарская обл., г.Тольятти, Родины ул. 40	10	Нежилое здание	279409.8	
10	здание	63:09:0301104:1047	Российская Федерация, Самарская обл., г.Тольятти, Республиканская ул. 12	996.8	Многоквартирный дом	27529532.69	
11	здание	63:09:0301104:1048	Российская Федерация, Самарская обл., г.Тольятти, Ленинградская ул. 19-А/1	31.4	Нежилое здание	736366.74	
12	здание	63:09:0301104:1049	Российская Федерация, Самарская обл., г.Тольятти, Родины ул. 40	2	Нежилое здание	10722.17	

(наименование должности)

М.П.

(подпись)

(инициалы, фамилия)



КАДАСТРОВЫЙ ПЛАН ТЕРРИТОРИИ

15. 02. 2020 г № 99/2020/313744227

1	Номер кадастрового квартала: 63:09:0301104					Лист № 16	Всего листов 65
Номер п/п	Вид объекта недвижимости	Кадастровый номер объекта недвижимости	Адрес (описание местоположения)	Площадь или основная характеристика	Назначение (проектируемое назначение)	Кадастровая стоимость (руб)	
1	2	3	4	5	6	7	
13	здание	63:09:0301104:1050	Российская Федерация, Самарская обл., г.Тольятти, Гидростроевская ул. 26	6466.4	Многоквартирный дом	201104134.7	
14	здание	63:09:0301104:1051	Самарская обл., г.Тольятти, Центральный район, Родины ул, д. 40	10	Нежилое здание	61914	
15	здание	63:09:0301104:1052	Российская Федерация, Самарская обл., г.Тольятти, Родины ул. 5	10	Нежилое здание	160200	
16	сооружение	63:09:0301104:1442	Самарская область, г. Тольятти, Центральный район, южнее, юго-западнее здания, имеющего адрес: ул. Республиканская, 12	протяженность: 25 м	Водоснабжения и водоотведения	_____	
17	сооружение	63:09:0301104:1443	Самарская область, г. Тольятти, Центральный район, юго-восточнее здания, имеющего адрес: ул. Республиканская, 12	высота: 3.5 м	Водоснабжения и водоотведения	_____	
18	сооружение	63:09:0301104:1444	Самарская область, г. Тольятти, Центральный район, южнее здания, имеющего адрес: ул. Республиканская, 12	глубина: 8.4 м	Водоснабжения и водоотведения	_____	

(наименование должности)

М.П.

(подпись)

(инициалы, фамилия)



КАДАСТРОВЫЙ ПЛАН ТЕРРИТОРИИ

15. 02. 2020 г № 99/2020/313744227

1	Номер кадастрового квартала: 63:09:0301104					Лист № 17	Всего листов 65
Номер п/п	Вид объекта недвижимости	Кадастровый номер объекта недвижимости	Адрес (описание местоположения)	Площадь или основная характеристика	Назначение (проектируемое назначение)	Кадастровая стоимость (руб)	
1	2	3	4	5	6	7	
19	сооружение	63:09:0301104:1488	Самарская область, г. Тольятти, Центральный район, южнее здания, имеющего адрес: ул. Ленинградская, 11	протяженность: 59 м	Теплоснабжения	_____	
20	сооружение	63:09:0301104:1489	Российская Федерация, Самарская область, г. Тольятти, Центральный район, зона 1, в 94 кв.	протяженность: 107 м	Теплоснабжения	_____	
21	сооружение	63:09:0301104:1490	Самарская область, г. Тольятти, Центральный район, южнее, восточнее здания, имеющего адрес: ул. Гидростроевская, 24	протяженность: 51 м	Теплоснабжения	_____	
22	сооружение	63:09:0301104:1491	Самарская область, г. Тольятти, Центральный район, восточнее здания, имеющего адрес: ул. Гидростроевская, 26	протяженность: 46 м	Теплоснабжения	_____	
23	сооружение	63:09:0301104:1492	Российская Федерация, Самарская область, г. Тольятти, Центральный район, зона 1, в 94 кв.	протяженность: 52 м	Теплоснабжения	_____	
24	сооружение	63:09:0301104:1493	Российская Федерация, Самарская область, г. Тольятти, Центральный район, зона 1, в 94 кв.	протяженность: 13 м	Теплоснабжения	_____	

(наименование должности)

М.П.

(подпись)

(инициалы, фамилия)



КАДАСТРОВЫЙ ПЛАН ТЕРРИТОРИИ

15.02.2020 г № 99/2020/313744227

1	Номер кадастрового квартала: 63:09:0301104					Лист № 18	Всего листов 65
Номер п/п	Вид объекта недвижимости	Кадастровый номер объекта недвижимости	Адрес (описание местоположения)	Площадь или основная характеристика	Назначение (проектируемое назначение)	Кадастровая стоимость (руб)	
1	2	3	4	5	6	7	
25	сооружение	63:09:0301104:1494	Российская Федерация, Самарская область, г. Тольятти, Центральный район, зона 1, в 94 кв.	протяженность: 10 м	Теплоснабжения	_____	
26	сооружение	63:09:0301104:1495	Российская Федерация, Самарская область, г. Тольятти, Центральный район, зона 1, в 94 кв.	протяженность: 158 м	Теплоснабжения	_____	
27	сооружение	63:09:0301104:1496	Российская Федерация, Самарская область, г. Тольятти, Центральный район, зона 1, в 94 кв.	протяженность: 16 м	Теплоснабжения	_____	
28	сооружение	63:09:0301104:1497	Российская Федерация, Самарская область, г. Тольятти, Центральный район, зона 1, в 94 кв.	протяженность: 33 м	Теплоснабжения	_____	
29	сооружение	63:09:0301104:1498	Российская Федерация, Самарская область, г. Тольятти, Центральный район, зона 1, в 94 кв.	протяженность: 30 м	Теплоснабжения	_____	
30	сооружение	63:09:0301104:1499	Российская Федерация, Самарская область, г. Тольятти, Центральный район, зона 1, в 94 кв.	протяженность: 2 м	Теплоснабжения	_____	

\_\_\_\_\_  
(наименование должности)

М.П.

\_\_\_\_\_  
(подпись)

\_\_\_\_\_  
(инициалы, фамилия)



КАДАСТРОВЫЙ ПЛАН ТЕРРИТОРИИ

15. 02. 2020 г № 99/2020/313744227

1	Номер кадастрового квартала: 63:09:0301104					Лист № 19	Всего листов 65
Номер п/п	Вид объекта недвижимости	Кадастровый номер объекта недвижимости	Адрес (описание местоположения)	Площадь или основная характеристика	Назначение (проектируемое назначение)	Кадастровая стоимость (руб)	
1	2	3	4	5	6	7	
31	сооружение	63:09:0301104:1500	Самарская область, г. Тольятти, Центральный район, зона 1, в 93 кв.	протяженность: 53 м	Теплоснабжения	_____	
32	сооружение	63:09:0301104:1501	Самарская область, г. Тольятти, Центральный район, зона 1, в 93 кв.	протяженность: 11 м	Теплоснабжения	_____	
33	сооружение	63:09:0301104:1502	Самарская область, г. Тольятти, Центральный район, зона 1, в 93 кв.	протяженность: 19 м	Теплоснабжения	_____	
34	здание	63:09:0301104:1540	Самарская область, г. Тольятти, Центральный р-н, ул. Белорусская, д. 18	44.4	Нежилое здание	1041231.95	
35	здание	63:09:0301104:1541	Самарская область, г. Тольятти, Центральный р-н, ул. Белорусская, д. 14 А	2113.1	Нежилое здание	49554667.33	
36	здание	63:09:0301104:1542	Самарская область, г. Тольятти, Центральный р-н, ул. Белорусская, д. 14А	62.7	Нежилое здание	1470388.36	

(наименование должности)

М.П.

(подпись)

(инициалы, фамилия)



КАДАСТРОВЫЙ ПЛАН ТЕРРИТОРИИ

15. 02. 2020 г № 99/2020/313744227

1	Номер кадастрового квартала: 63:09:0301104					Лист № 20	Всего листов 65
Номер п/п	Вид объекта недвижимости	Кадастровый номер объекта недвижимости	Адрес (описание местоположения)	Площадь или основная характеристика	Назначение (проектируемое назначение)	Кадастровая стоимость (руб)	
1	2	3	4	5	6	7	
37	здание	63:09:0301104:1545	Самарская область, г. Тольятти, Центральный р-н, ул. Белорусская, д.8А	33.8	Нежилое здание	792649.55	
38	здание	63:09:0301104:1546	Самарская область, г. Тольятти, Центральный р-н, ул. Белорусская, д. 33А	41.4	Нежилое здание	970878.44	
39	здание	63:09:0301104:1548	Самарская область, г. Тольятти, Центральный р-н, ул. Белорусская, д. 14-Б	5909.6	Нежилое здание	138587034.23	
40	здание	63:09:0301104:1549	Самарская область, г. Тольятти, Центральный р-н, ул. Белорусская, д.14Е	488.2	Нежилое здание	11448861.19	
41	здание	63:09:0301104:1550	Самарская область, г. Тольятти, Центральный р-н, ул. Белорусская, д.8	2311.8	Нежилое здание	54214414.81	
42	здание	63:09:0301104:1551	Самарская область, г. Тольятти, Центральный р-н, ул. Белорусская, д.8	98.4	Нежилое здание	2307595.13	

(наименование должности)

М.П.

(подпись)

(инициалы, фамилия)



КАДАСТРОВЫЙ ПЛАН ТЕРРИТОРИИ

15. 02. 2020 г № 99/2020/313744227

1	Номер кадастрового квартала: 63:09:0301104					Лист № 21	Всего листов 65
Номер п/п	Вид объекта недвижимости	Кадастровый номер объекта недвижимости	Адрес (описание местоположения)	Площадь или основная характеристика	Назначение (проектируемое назначение)	Кадастровая стоимость (руб)	
1	2	3	4	5	6	7	
43	здание	63:09:0301104:1552	Самарская область, г. Тольятти, Центральный р-н, ул. Белорусская, д.8, строение 1	118.2	Нежилое здание	2771928.29	
44	здание	63:09:0301104:1553	Самарская область, г. Тольятти, Центральный р-н, ул. Ленинградская, д.7а, индивидуальный гараж	18.6	Нежилое здание	436191.76	
45	здание	63:09:0301104:1554	Самарская область, г. Тольятти, Центральный р-н, ул. Родины, д.26А	17.1	Нежилое здание	401015.01	
46	здание	63:09:0301104:1555	Самарская область, г. Тольятти, Центральный р-н, ул. Родины, д. 34А	16.6	Нежилое здание	389289.42	
47	здание	63:09:0301104:1556	Самарская область, г. Тольятти, Центральный район, ул. Родины, дом 36 а	490.1	Нежилое здание	11493418.42	
48	здание	63:09:0301104:1557	Самарская область, г.Тольятти, Центральный район, ул. Родины, дом 36а	219	Нежилое здание	5135806.23	

(наименование должности)

М.П.

(подпись)

(инициалы, фамилия)



КАДАСТРОВЫЙ ПЛАН ТЕРРИТОРИИ

15. 02. 2020 г № 99/2020/313744227

1	Номер кадастрового квартала: 63:09:0301104					Лист № 22	Всего листов 65
Номер п/п	Вид объекта недвижимости	Кадастровый номер объекта недвижимости	Адрес (описание местоположения)	Площадь или основная характеристика	Назначение (проектируемое назначение)	Кадастровая стоимость (руб)	
1	2	3	4	5	6	7	
49	здание	63:09:0301104:1558	Самарская область, г. Тольятти, Центральный р-н, ул. Родины, д.3	98.1	Нежилое здание	2300559.78	
50	здание	63:09:0301104:1559	Самарская область, г. Тольятти, Центральный р-н, ул. Родины, д. 50	23.8	Нежилое здание	558137.85	
51	здание	63:09:0301104:1560	Самарская область, г. Тольятти, Центральный р-н, ул. Республиканская, д.1	3501.8	Нежилое здание	82121307.11	
52	здание	63:09:0301104:1561	Самарская область, г. Тольятти, Центральный район, квартал 93, ул. Родины, у дома № 24, гаражный бокс № 1	21.2	Нежилое здание	497164.8	
53	здание	63:09:0301104:1717	Самарская область, г. Тольятти, Центральный р-н, ул. Белорусская, д.11	44.2	Нежилое здание	1036541.71	
54	здание	63:09:0301104:1861	Самарская область, г. Тольятти, Центральный район, севернее жилого дома № 8 по ул. Республиканская	16.6	Нежилое здание	389289.42	

(наименование должности)

М.П.

(подпись)

(инициалы, фамилия)



КАДАСТРОВЫЙ ПЛАН ТЕРРИТОРИИ

15. 02. 2020 г № 99/2020/313744227

1	Номер кадастрового квартала: 63:09:0301104					Лист № 23	Всего листов 65
Номер п/п	Вид объекта недвижимости	Кадастровый номер объекта недвижимости	Адрес (описание местоположения)	Площадь или основная характеристика	Назначение (проектируемое назначение)	Кадастровая стоимость (руб)	
1	2	3	4	5	6	7	
55	здание	63:09:0301104:1862	Самарская область, г. Тольятти, ул. Родины, д.22-а/8.	18.4	Нежилое здание	431501.53	
56	здание	63:09:0301104:547	Российская Федерация, Самарская область, г.Тольятти, Центральный р-н, ул.Ленинградская, д.11	802.8	Многоквартирный дом	18194370.19	
57	здание	63:09:0301104:548	Российская Федерация, Самарская область, г.Тольятти, Центральный р-н, ул.Ленинградская, д.7	696.2	Многоквартирный дом	15735428.86	
58	здание	63:09:0301104:549	Российская Федерация, Самарская область, г.Тольятти, Центральный р-н, ул.Родины, д.28	813.2	Многоквартирный дом	18379848.82	
59	здание	63:09:0301104:550	Российская Федерация, Самарская область, г. Тольятти, Центральный район, ул. Белорусская, д. 13	16871.7	Жилой дом	524707507.96	
60	здание	63:09:0301104:551	Российская Федерация, Самарская область, г. Тольятти, Центральный район, ул. Родины, Дом 36	8991.7	Жилой дом	279640611.16	

(наименование должности)

М.П.

(подпись)

(инициалы, фамилия)



КАДАСТРОВЫЙ ПЛАН ТЕРРИТОРИИ

15. 02. 2020 г № 99/2020/313744227

1	Номер кадастрового квартала: 63:09:0301104					Лист № 24	Всего листов 65
Номер п/п	Вид объекта недвижимости	Кадастровый номер объекта недвижимости	Адрес (описание местоположения)	Площадь или основная характеристика	Назначение (проектируемое назначение)	Кадастровая стоимость (руб)	
1	2	3	4	5	6	7	
61	здание	63:09:0301104:552	Российская Федерация, Самарская область, г.Тольятти, Центральный район, ул. Республиканская, д. 8	682	Многоквартирный дом	15414482.16	
62	здание	63:09:0301104:553	Российская Федерация, Самарская область, г. Тольятти, Центральный район, ул. Гидростроевская, д. 19	469.6	Многоквартирный дом	8335822.64	
63	здание	63:09:0301104:554	Российская Федерация, Самарская область, г. Тольятти, Центральный район, ул. Республиканская, д. 12	988.3	Многоквартирный дом	22398475.41	
64	здание	63:09:0301104:555	Российская Федерация, Самарская область, г. Тольятти, Центральный район, ул. Родины, д. 26	474.4	Многоквартирный дом	10722331.87	
65	здание	63:09:0301104:556	Российская Федерация, Самарская область, г.Тольятти, Центральный р-н, ул.Ленинградская, д.19	1045.6	Многоквартирный дом	23697101.98	
66	здание	63:09:0301104:557	Российская Федерация, Самарская область, г.Тольятти, Центральный р-н, ул.Ленинградская, д.5	698.8	Многоквартирный дом	15794193.74	

(наименование должности)

М.П.

(подпись)

(инициалы, фамилия)



КАДАСТРОВЫЙ ПЛАН ТЕРРИТОРИИ

15. 02. 2020 г № 99/2020/313744227

1	Номер кадастрового квартала: 63:09:0301104					Лист № 25	Всего листов 65
Номер п/п	Вид объекта недвижимости	Кадастровый номер объекта недвижимости	Адрес (описание местоположения)	Площадь или основная характеристика	Назначение (проектируемое назначение)	Кадастровая стоимость (руб)	
1	2	3	4	5	6	7	
67	здание	63:09:0301104:558	Российская Федерация, Самарская область, г. Тольятти, Центральный р-н, ул. Гидростроевская, д. 24	2910.7	Многоквартирный дом	90522362.5	
68	здание	63:09:0301104:559	Российская Федерация, Самарская область, г. Тольятти, Центральный район, ул. Родины, д. 32	810.2	Многоквартирный дом	18312043.18	
69	здание	63:09:0301104:560	Российская Федерация, Самарская область, г. Тольятти, Центральный р-н, ул. Республиканская, д. 4	628.4	Многоквартирный дом	11154665.56	
70	здание	63:09:0301104:561	Российская Федерация, Самарская область, г. Тольятти, Центральный р-н, ул. Гидростроевская, д. 21	1074.1	Многоквартирный дом	24276679.31	
71	здание	63:09:0301104:562	Российская Федерация, Самарская область, г. Тольятти, Центральный район, ул. Родины, д. 24	478	Жилой дом	10803698.64	
72	здание	63:09:0301104:563	Российская Федерация, Самарская область, г. Тольятти, Центральный район, ул. Республиканская, 18	10176.7	Жилой дом	316493945.26	

(наименование должности)

М.П.

(подпись)

(инициалы, фамилия)



КАДАСТРОВЫЙ ПЛАН ТЕРРИТОРИИ

15. 02. 2020 г № 99/2020/313744227

1	Номер кадастрового квартала: 63:09:0301104					Лист № 26	Всего листов 65
Номер п/п	Вид объекта недвижимости	Кадастровый номер объекта недвижимости	Адрес (описание местоположения)	Площадь или основная характеристика	Назначение (проектируемое назначение)	Кадастровая стоимость (руб)	
1	2	3	4	5	6	7	
73	здание	63:09:0301104:564	Российская Федерация, Самарская область, г. Тольятти, Центральный р-н, ул. Гидростроевская, д. 20	2609.5	Многоквартирный дом	81155084.67	
74	здание	63:09:0301104:565	Российская Федерация, Самарская область, г. Тольятти, Центральный район, ул. Гидростроевская, д. 26	6655.8	Многоквартирный дом	206994448.19	
75	здание	63:09:0301104:566	Российская Федерация, Самарская область, г. Тольятти, Центральный район, ул. Белорусская, д. 7	6093.9	Жилой дом	189519436.85	
76	здание	63:09:0301104:567	Российская Федерация, Самарская область, г. Тольятти, Центральный район, ул. Республиканская, Дом 20	1166	Многоквартирный дом	26317018.77	
77	здание	63:09:0301104:568	Самарская область, г. Тольятти, Центральный район, ул. Белорусская, д. 11	1679.2	Нежилое здание	48103172.9	
78	здание	63:09:0301104:569	Российская Федерация, Самарская область, г. Тольятти, Центральный р-н, ул. Гидростроевская, д. 9	969.8	Многоквартирный дом	21979198.07	

(наименование должности)

М.П.

(подпись)

(инициалы, фамилия)



КАДАСТРОВЫЙ ПЛАН ТЕРРИТОРИИ

15. 02. 2020 г № 99/2020/313744227

1	Номер кадастрового квартала: 63:09:0301104					Лист № 27	Всего листов 65
Номер п/п	Вид объекта недвижимости	Кадастровый номер объекта недвижимости	Адрес (описание местоположения)	Площадь или основная характеристика	Назначение (проектируемое назначение)	Кадастровая стоимость (руб)	
1	2	3	4	5	6	7	
79	здание	63:09:0301104:570	Российская Федерация, Самарская область, г. Тольятти, Центральный район, ул. Белорусская, д. 3	7244.4	Многоквартирный дом	128594619.96	
80	здание	63:09:0301104:571	Российская Федерация, Самарская область, г. Тольятти, Центральный р-н, ул. Республиканская, д.10	1155.2	Многоквартирный дом	24045369.14	
81	здание	63:09:0301104:572	Российская Федерация, Самарская область, г. Тольятти, Центральный район, ул. Ленинградская, д. 9	1357.3	Многоквартирный дом	30677531.72	
82	здание	63:09:0301104:574	Российская Федерация, Самарская область, г. Тольятти, Центральный район, ул. Белорусская, № 5	5598.4	Нежилое здание	120006540.85	
83	здание	63:09:0301104:575	Российская Федерация, Самарская область, г. Тольятти, Центральный район, ул. Гидростроевская, д. 15	800.6	Нежилое здание	22622550.4	
84	сооружение	63:09:0301104:576	Самарская область, г. Тольятти, Центральный район, между улицей Родины и улицей Белорусской, южнее кварталов 93, 94.	протяженность: 395 м	Нежилое. Транспортное	14363041	

(наименование должности)

М.П.

(подпись)

(инициалы, фамилия)



## КАДАСТРОВЫЙ ПЛАН ТЕРРИТОРИИ

15.02.2020 г № 99/2020/313744227

1	Номер кадастрового квартала: 63:09:0301104					Лист № 28	Всего листов 65
Номер п/п	Вид объекта недвижимости	Кадастровый номер объекта недвижимости	Адрес (описание местоположения)	Площадь или основная характеристика	Назначение (проектируемое назначение)	Кадастровая стоимость (руб)	
1	2	3	4	5	6	7	
85	здание	63:09:0301104:577	Самарская область, г. Тольятти, Центральный район, ул. Родины, 1-А/3	17.1	Нежилое здание	401015.01	

(наименование должности)

М.П.

(подпись)

(инициалы, фамилия)



## КАДАСТРОВЫЙ ПЛАН ТЕРРИТОРИИ

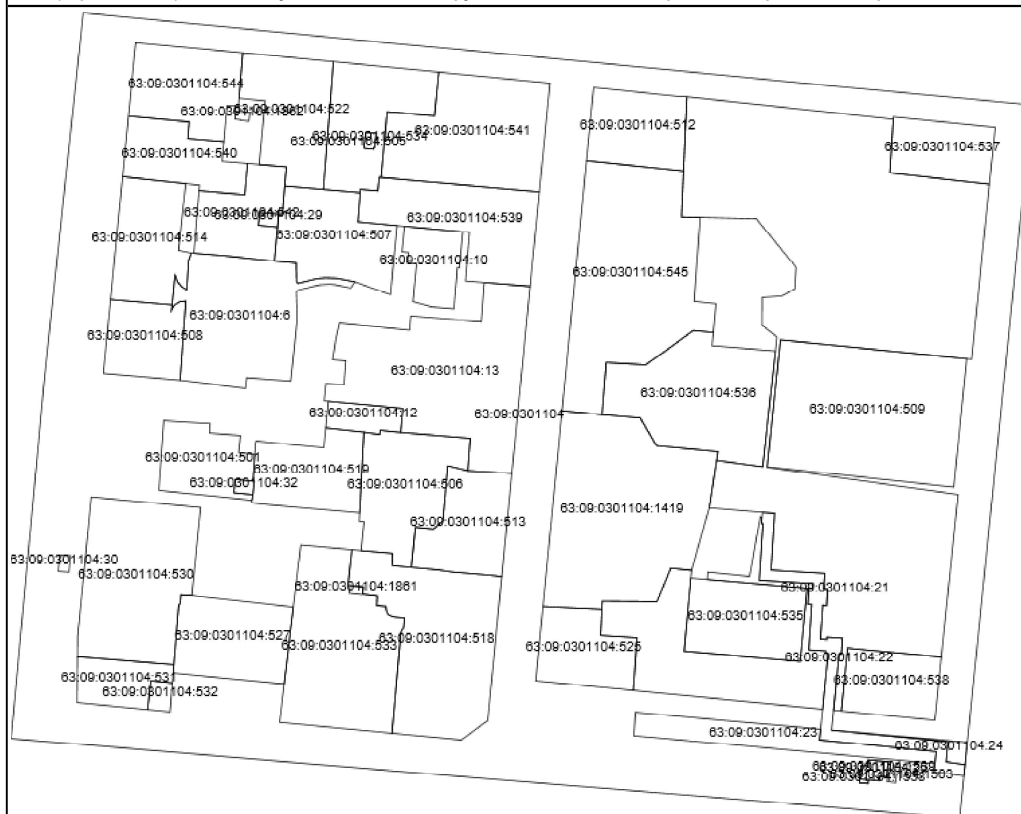
15.02.2020 г № 99/2020/313744227

Номер кадастрового квартала: 63:09:0301104

Лист № 29

Всего листов 65

1 План (чертеж, схема) земельных участков, зданий, сооружений, объектов незавершенного строительства, расположенных в кадастровом квартале:



2 Масштаб:

(наименование должности)

М.П.

(подпись)

(инициалы, фамилия)



## КАДАСТРОВЫЙ ПЛАН ТЕРРИТОРИИ

15.02.2020 г № 99/2020/313744227

Номер кадастрового квартала: 63:09:0301104				Лист № 30	Всего листов 65
Описание местоположения границ земельных участков					
Кадастровый номер земельного участка	Номера точек	Координаты		Описание закрепления на местности	Особые отметки (точность определения)
		X	Y		
1	2	3	4	5	6
63:09:0301104:10	1	421360.99	1323943.46	_____	_____
63:09:0301104:10	2	421358.49	1323970	_____	_____
63:09:0301104:10	3	421341.8	1323968.42	_____	_____
63:09:0301104:10	4	421341.89	1323967.51	_____	_____
63:09:0301104:10	5	421323.31	1323965.97	_____	_____
63:09:0301104:10	6	421324.14	1323955.91	_____	_____
63:09:0301104:10	7	421326.6	1323947.29	_____	_____
63:09:0301104:10	8	421343.74	1323948.92	_____	_____
63:09:0301104:10	9	421344.14	1323944.75	_____	_____
63:09:0301104:10	10	421348.95	1323945.22	_____	_____
63:09:0301104:10	11	421349.23	1323942.3	_____	_____
63:09:0301104:10	1	421360.99	1323943.46	_____	_____
63:09:0301104:12	1	421277.82	1323942.69	_____	0.1
63:09:0301104:12	2	421281.11	1323908.76	_____	0.3
63:09:0301104:12	3	421269	1323907.61	_____	0.3
63:09:0301104:12	4	421267.05	1323924.98	_____	0.3
63:09:0301104:12	5	421266.41	1323929.57	_____	0.3
63:09:0301104:12	6	421266.08	1323932.11	_____	0.3
63:09:0301104:12	7	421267.96	1323932.37	_____	0.3
63:09:0301104:12	8	421267.33	1323937.63	_____	0.3

(наименование должности)

М.П.

(подпись)

(инициалы, фамилия)



## КАДАСТРОВЫЙ ПЛАН ТЕРРИТОРИИ

15.02.2020 г № 99/2020/313744227

Номер кадастрового квартала: 63:09:0301104				Лист № 31	Всего листов 65
Кадастровый номер земельного участка	Номера точек	Координаты		Описание закрепления на местности	Особые отметки (точность определения)
		X	Y		
1	2	3	4	5	6
63:09:0301104:12	9	421266.96	1323941.68	_____	0.1
63:09:0301104:12	1	421277.82	1323942.69	_____	0.1
63:09:0301104:13	1	421335.33	1323979.72	_____	0.1
63:09:0301104:13	2	421333.6	1324000.62	_____	0.1
63:09:0301104:13	3	421248.14	1323992.29	_____	0.1
63:09:0301104:13	4	421249.39	1323972.28	_____	0.1
63:09:0301104:13	5	421264.33	1323973.36	_____	0.1
63:09:0301104:13	6	421266.96	1323941.68	_____	0.1
63:09:0301104:13	7	421277.82	1323942.69	_____	0.1
63:09:0301104:13	8	421281.3	1323906.88	_____	0.1
63:09:0301104:13	9	421289.21	1323907.66	_____	0.1
63:09:0301104:13	10	421288.68	1323915.83	_____	0.1
63:09:0301104:13	11	421299.81	1323916.7	_____	0.1
63:09:0301104:13	12	421300.28	1323910.69	_____	0.1
63:09:0301104:13	13	421310.08	1323912.24	_____	0.1
63:09:0301104:13	14	421316.84	1323913.86	_____	0.1
63:09:0301104:13	15	421313.56	1323945.76	_____	0.1
63:09:0301104:13	16	421320	1323946.3	_____	0.1
63:09:0301104:13	17	421317.34	1323978.44	_____	0.1
63:09:0301104:13	1	421335.33	1323979.72	_____	0.1

(наименование должности)

М.П.

(подпись)

(инициалы, фамилия)



## КАДАСТРОВЫЙ ПЛАН ТЕРРИТОРИИ

15.02.2020 г № 99/2020/313744227

Номер кадастрового квартала: 63:09:0301104				Лист № 32	Всего листов 65
Кадастровый номер земельного участка	Номера точек	Координаты		Описание закрепления на местности	Особые отметки (точность определения)
		Х	У		
1	2	3	4	5	6
63:09:0301104:1419	1	421276.62	1324015.16	_____	_____
63:09:0301104:1419	2	421274.93	1324033.37	_____	_____
63:09:0301104:1419	3	421273.39	1324050.7	_____	_____
63:09:0301104:1419	4	421260.9	1324058.28	_____	_____
63:09:0301104:1419	5	421258.23	1324086.19	_____	_____
63:09:0301104:1419	6	421254.16	1324085.57	_____	_____
63:09:0301104:1419	7	421232.66	1324082.22	_____	_____
63:09:0301104:1419	8	421204.13	1324074.16	_____	_____
63:09:0301104:1419	9	421205.14	1324064.68	_____	_____
63:09:0301104:1419	10	421201.42	1324063.15	_____	_____
63:09:0301104:1419	11	421189.76	1324058.34	_____	_____
63:09:0301104:1419	12	421189.89	1324045.7	_____	_____
63:09:0301104:1419	13	421190.01	1324033.5	_____	_____
63:09:0301104:1419	14	421186.22	1324033.31	_____	_____
63:09:0301104:1419	15	421187.53	1324006.48	_____	_____
63:09:0301104:1419	1	421276.62	1324015.16	_____	_____
63:09:0301104:1503	1	421111.77	1324163.5	_____	0.1
63:09:0301104:1503	2	421111.39	1324167.49	_____	0.1
63:09:0301104:1503	3	421107.41	1324167.1	_____	0.1
63:09:0301104:1503	4	421107.8	1324163.12	_____	0.1

(наименование должности)

М.П.

(подпись)

(инициалы, фамилия)



## КАДАСТРОВЫЙ ПЛАН ТЕРРИТОРИИ

15.02.2020 г № 99/2020/313744227

Номер кадастрового квартала: 63:09:0301104				Лист № 33	Всего листов 65
Кадастровый номер земельного участка	Номера точек	Координаты		Описание закрепления на местности	Особые отметки (точность определения)
		X	Y		
1	2	3	4	5	6
63:09:0301104:1503	1	421111.77	1324163.5	_____	0.1
63:09:0301104:1538	1	421109	1324150.73	_____	0.1
63:09:0301104:1538	2	421108.62	1324154.69	_____	0.1
63:09:0301104:1538	3	421106.96	1324154.54	_____	0.1
63:09:0301104:1538	4	421107.35	1324150.57	_____	0.1
63:09:0301104:1538	1	421109	1324150.73	_____	0.1
63:09:0301104:1539	1	421115.21	1324151.33	_____	0.1
63:09:0301104:1539	2	421114.93	1324154.31	_____	0.1
63:09:0301104:1539	3	421117.73	1324154.58	_____	0.1
63:09:0301104:1539	4	421116.89	1324163.56	_____	0.1
63:09:0301104:1539	5	421109.9	1324162.94	_____	0.1
63:09:0301104:1539	6	421110.22	1324159.84	_____	0.1
63:09:0301104:1539	7	421108.23	1324159.68	_____	0.1
63:09:0301104:1539	8	421108.75	1324154.71	_____	0.1
63:09:0301104:1539	9	421108.62	1324154.69	_____	0.1
63:09:0301104:1539	10	421109	1324150.73	_____	0.1
63:09:0301104:1539	1	421115.21	1324151.33	_____	0.1
63:09:0301104:21	1.1	421380.16	1324209.77	_____	0.1
63:09:0301104:21	1.2	421385.31	1324164.47	_____	0.1
63:09:0301104:21	1.3	421409.74	1324165.98	_____	0.1

(наименование должности)

М.П.

(подпись)

(инициалы, фамилия)



## КАДАСТРОВЫЙ ПЛАН ТЕРРИТОРИИ

15.02.2020 г № 99/2020/313744227

Номер кадастрового квартала: 63:09:0301104				Лист № 34	Всего листов 65
Кадастровый номер земельного участка	Номера точек	Координаты		Описание закрепления на местности	Особые отметки (точность определения)
		X	Y		
1	2	3	4	5	6
63:09:0301104:21	1.4	421420.06	1324072.02	_____	0.1
63:09:0301104:21	1.5	421365.37	1324069.59	_____	0.1
63:09:0301104:21	1.6	421364.47	1324103.64	_____	0.1
63:09:0301104:21	1.7	421342.09	1324121.74	_____	0.1
63:09:0301104:21	1.8	421332.45	1324121.14	_____	0.1
63:09:0301104:21	1.9	421329.18	1324115.25	_____	0.1
63:09:0301104:21	1.10	421328.54	1324106.37	_____	0.1
63:09:0301104:21	1.11	421315.77	1324106.28	_____	0.1
63:09:0301104:21	1.12	421310.51	1324113.03	_____	0.1
63:09:0301104:21	1.13	421251.21	1324106.54	_____	0.1
63:09:0301104:21	1.14	421254.16	1324085.57	_____	0.1
63:09:0301104:21	1.15	421232.66	1324082.22	_____	0.1
63:09:0301104:21	1.16	421230.5	1324106.48	_____	0.1
63:09:0301104:21	1.17	421230.1	1324111.98	_____	0.1
63:09:0301104:21	1.18	421204.25	1324110.3	_____	0.1
63:09:0301104:21	1.19	421202.73	1324134.79	_____	0.1
63:09:0301104:21	1.20	421195.64	1324134.31	_____	0.1
63:09:0301104:21	1.21	421195.54	1324136.08	_____	0.1
63:09:0301104:21	1.22	421187.96	1324135.65	_____	0.1
63:09:0301104:21	1.23	421188.06	1324133.88	_____	0.1

(наименование должности)

М.П.

(подпись)

(инициалы, фамилия)



КАДАСТРОВЫЙ ПЛАН ТЕРРИТОРИИ

15.02.2020 г № 99/2020/313744227

Номер кадастрового квартала: 63:09:0301104				Лист № 35	Всего листов 65
Кадастровый номер земельного участка	Номера точек	Координаты		Описание закрепления на местности	Особые отметки (точность определения)
		X	Y		
1	2	3	4	5	6
63:09:0301104:21	1.24	421172.6	1324132.89	_____	0.1
63:09:0301104:21	1.25	421172.39	1324135.72	_____	0.1
63:09:0301104:21	1.26	421173.5	1324135.8	_____	0.1
63:09:0301104:21	1.27	421173	1324142.86	_____	0.1
63:09:0301104:21	1.28	421165.8	1324142.35	_____	0.1
63:09:0301104:21	1.29	421165.88	1324141.32	_____	0.1
63:09:0301104:21	1.30	421140.4	1324138.82	_____	0.1
63:09:0301104:21	1.31	421140.03	1324142.37	_____	0.1
63:09:0301104:21	1.32	421168.73	1324145.21	_____	0.1
63:09:0301104:21	1.33	421164.59	1324187.86	_____	0.1
63:09:0301104:21	1.34	421238.69	1324195.51	_____	0.1
63:09:0301104:21	1.35	421250.93	1324108.57	_____	0.1
63:09:0301104:21	1.36	421309.28	1324114.6	_____	0.1
63:09:0301104:21	1.37	421300.54	1324201.66	_____	0.1
63:09:0301104:21	1.1	421380.16	1324209.77	_____	0.1
63:09:0301104:21	2.1	421201.34	1324100.55	_____	0.1
63:09:0301104:21	2.2	421203.34	1324081.51	_____	_____
63:09:0301104:21	2.3	421199.95	1324081.32	_____	_____
63:09:0301104:21	2.4	421195.88	1324126.75	_____	_____
63:09:0301104:21	2.5	421162.53	1324123.59	_____	_____

(наименование должности)

М.П.

(подпись)

(инициалы, фамилия)



## КАДАСТРОВЫЙ ПЛАН ТЕРРИТОРИИ

15.02.2020 г № 99/2020/313744227

Номер кадастрового квартала: 63:09:0301104				Лист № 36	Всего листов 65
Кадастровый номер земельного участка	Номера точек	Координаты		Описание закрепления на местности	Особые отметки (точность определения)
		X	Y		
1	2	3	4	5	6
63:09:0301104:21	2.6	421167.33	1324070.8	_____	_____
63:09:0301104:21	2.7	421204.13	1324074.16	_____	_____
63:09:0301104:21	2.8	421205.14	1324064.68	_____	_____
63:09:0301104:21	2.9	421189.76	1324058.34	_____	_____
63:09:0301104:21	2.10	421190.01	1324033.5	_____	_____
63:09:0301104:21	2.11	421174.31	1324032.74	_____	_____
63:09:0301104:21	2.12	421173.23	1324049.32	_____	_____
63:09:0301104:21	2.13	421149.26	1324047.66	_____	_____
63:09:0301104:21	2.14	421140.85	1324133.82	_____	_____
63:09:0301104:21	2.15	421166.24	1324136.33	_____	_____
63:09:0301104:21	2.16	421166.31	1324135.28	_____	_____
63:09:0301104:21	2.17	421167.4	1324135.36	_____	_____
63:09:0301104:21	2.18	421167.97	1324127.55	_____	_____
63:09:0301104:21	2.19	421188.34	1324128.88	_____	_____
63:09:0301104:21	2.20	421188.44	1324127.12	_____	_____
63:09:0301104:21	2.21	421196.03	1324127.55	_____	_____
63:09:0301104:21	2.22	421195.93	1324129.31	_____	_____
63:09:0301104:21	2.23	421198.04	1324129.5	_____	_____
63:09:0301104:21	2.24	421199.58	1324104.98	_____	_____
63:09:0301104:21	2.25	421225.43	1324106.67	_____	_____

(наименование должности)

М.П.

(подпись)

(инициалы, фамилия)



## КАДАСТРОВЫЙ ПЛАН ТЕРРИТОРИИ

15.02.2020 г № 99/2020/313744227

Номер кадастрового квартала: 63:09:0301104				Лист № 37	Всего листов 65
Кадастровый номер земельного участка	Номера точек	Координаты		Описание закрепления на местности	Особые отметки (точность определения)
		X	Y		
1	2	3	4	5	6
63:09:0301104:21	2.26	421225.48	1324105.96	_____	_____
63:09:0301104:21	2.27	421228.06	1324106.22	_____	_____
63:09:0301104:21	2.28	421228.51	1324105.44	_____	_____
63:09:0301104:21	2.1	421201.34	1324100.55	_____	0.1
63:09:0301104:22	1	421110.46	1324198.16	_____	0.1
63:09:0301104:22	2	421112.41	1324184.6	_____	0.1
63:09:0301104:22	3	421116.07	1324184.96	_____	0.1
63:09:0301104:22	4	421121.37	1324185.49	_____	0.1
63:09:0301104:22	5	421126.71	1324132.43	_____	0.1
63:09:0301104:22	6	421131.68	1324132.92	_____	0.1
63:09:0301104:22	7	421140.85	1324133.82	_____	0.1
63:09:0301104:22	8	421166.23	1324136.33	_____	0.1
63:09:0301104:22	9	421166.31	1324135.28	_____	0.1
63:09:0301104:22	10	421167.4	1324135.36	_____	0.1
63:09:0301104:22	11	421167.97	1324127.55	_____	0.1
63:09:0301104:22	12	421188.34	1324128.88	_____	0.1
63:09:0301104:22	13	421188.44	1324127.12	_____	0.1
63:09:0301104:22	14	421196.03	1324127.55	_____	0.1
63:09:0301104:22	15	421195.93	1324129.31	_____	0.1
63:09:0301104:22	16	421198.04	1324129.5	_____	0.1

(наименование должности)

М.П.

(подпись)

(инициалы, фамилия)



## КАДАСТРОВЫЙ ПЛАН ТЕРРИТОРИИ

15.02.2020 г № 99/2020/313744227

Номер кадастрового квартала: 63:09:0301104				Лист № 38	Всего листов 65
Кадастровый номер земельного участка	Номера точек	Координаты		Описание закрепления на местности	Особые отметки (точность определения)
		X	Y		
1	2	3	4	5	6
63:09:0301104:22	17	421199.58	1324104.98	_____	0.1
63:09:0301104:22	18	421225.43	1324106.67	_____	0.1
63:09:0301104:22	19	421225.49	1324105.97	_____	0.1
63:09:0301104:22	20	421230.5	1324106.47	_____	0.1
63:09:0301104:22	21	421230.1	1324111.98	_____	0.1
63:09:0301104:22	22	421204.25	1324110.3	_____	0.1
63:09:0301104:22	23	421202.73	1324134.79	_____	0.1
63:09:0301104:22	24	421195.64	1324134.3	_____	0.1
63:09:0301104:22	25	421195.55	1324136.08	_____	0.1
63:09:0301104:22	26	421187.96	1324135.65	_____	0.1
63:09:0301104:22	27	421188.06	1324133.88	_____	0.1
63:09:0301104:22	28	421172.6	1324132.89	_____	0.1
63:09:0301104:22	29	421172.39	1324135.72	_____	0.1
63:09:0301104:22	30	421173.5	1324135.8	_____	0.1
63:09:0301104:22	31	421173	1324142.86	_____	0.1
63:09:0301104:22	32	421165.8	1324142.35	_____	0.1
63:09:0301104:22	33	421165.88	1324141.31	_____	0.1
63:09:0301104:22	34	421140.4	1324138.82	_____	0.1
63:09:0301104:22	35	421131.18	1324137.9	_____	0.1
63:09:0301104:22	36	421125.84	1324190.97	_____	0.1

(наименование должности)

М.П.

(подпись)

(инициалы, фамилия)



## КАДАСТРОВЫЙ ПЛАН ТЕРРИТОРИИ

15.02.2020 г № 99/2020/313744227

Номер кадастрового квартала: 63:09:0301104				Лист № 39	Всего листов 65
Кадастровый номер земельного участка	Номера точек	Координаты		Описание закрепления на местности	Особые отметки (точность определения)
		X	Y		
1	2	3	4	5	6
63:09:0301104:22	37	421116.88	1324190.07	_____	0.1
63:09:0301104:22	38	421115.61	1324198.68	_____	0.1
63:09:0301104:22	1	421110.46	1324198.16	_____	0.1
63:09:0301104:23	1	421131.68	1324132.92	_____	0.1
63:09:0301104:23	2	421139.48	1324048.6	_____	0.1
63:09:0301104:23	3	421128.64	1324047.94	_____	0.1
63:09:0301104:23	4	421116.07	1324184.96	_____	0.1
63:09:0301104:23	5	421121.37	1324185.49	_____	0.1
63:09:0301104:23	6	421126.71	1324132.43	_____	0.1
63:09:0301104:23	1	421131.68	1324132.92	_____	0.1
63:09:0301104:24	1	421116.88	1324190.07	_____	0.1
63:09:0301104:24	2	421115.61	1324198.68	_____	0.1
63:09:0301104:24	3	421125.64	1324199.7	_____	0.1
63:09:0301104:24	4	421131.28	1324137.91	_____	0.1
63:09:0301104:24	5	421125.84	1324190.97	_____	0.1
63:09:0301104:24	1	421116.88	1324190.07	_____	0.1
63:09:0301104:25	1	421115.21	1324151.33	_____	0.3
63:09:0301104:25	2	421114.93	1324154.31	_____	0.3
63:09:0301104:25	3	421117.73	1324154.58	_____	0.3
63:09:0301104:25	4	421116.89	1324163.56	_____	0.3

(наименование должности)

М.П.

(подпись)

(инициалы, фамилия)



## КАДАСТРОВЫЙ ПЛАН ТЕРРИТОРИИ

15.02.2020 г № 99/2020/313744227

Номер кадастрового квартала: 63:09:0301104				Лист № 40	Всего листов 65
Кадастровый номер земельного участка	Номера точек	Координаты		Описание закрепления на местности	Особые отметки (точность определения)
		X	Y		
1	2	3	4	5	6
63:09:0301104:25	5	421109.9	1324162.94	_____	0.3
63:09:0301104:25	6	421110.22	1324159.84	_____	0.3
63:09:0301104:25	7	421108.23	1324159.68	_____	0.3
63:09:0301104:25	8	421108.75	1324154.71	_____	0.3
63:09:0301104:25	9	421106.96	1324154.54	_____	0.3
63:09:0301104:25	10	421107.35	1324150.57	_____	0.3
63:09:0301104:25	1	421115.21	1324151.33	_____	0.3
63:09:0301104:29	1	421367.38	1323877.46	_____	0.3
63:09:0301104:29	2	421361.46	1323876.88	_____	0.3
63:09:0301104:29	3	421360.58	1323885.63	_____	0.3
63:09:0301104:29	4	421366.57	1323886.17	_____	0.3
63:09:0301104:29	1	421367.38	1323877.46	_____	0.3
63:09:0301104:30	1	421211.21	1323786.31	_____	0.3
63:09:0301104:30	2	421210.85	1323791.39	_____	0.3
63:09:0301104:30	3	421203.35	1323790.7	_____	0.3
63:09:0301104:30	4	421203.71	1323785.75	_____	0.3
63:09:0301104:30	1	421211.21	1323786.31	_____	0.3
63:09:0301104:32	1	421244.52	1323875.1	_____	0.3
63:09:0301104:32	2	421238.63	1323874.41	_____	0.3
63:09:0301104:32	3	421239.54	1323865.73	_____	0.3

(наименование должности)

М.П.

(подпись)

(инициалы, фамилия)



## КАДАСТРОВЫЙ ПЛАН ТЕРРИТОРИИ

15.02.2020 г № 99/2020/313744227

Номер кадастрового квартала: 63:09:0301104				Лист № 41	Всего листов 65
Кадастровый номер земельного участка	Номера точек	Координаты		Описание закрепления на местности	Особые отметки (точность определения)
		X	Y		
1	2	3	4	5	6
63:09:0301104:32	4	421245.43	1323866.44	_____	0.3
63:09:0301104:32	1	421244.52	1323875.1	_____	0.3
63:09:0301104:501	1	421240.51	1323831.58	Временный межевой знак	0.1
63:09:0301104:501	2	421272.15	1323833.83	Временный межевой знак	0.1
63:09:0301104:501	3	421271.55	1323843.55	Временный межевой знак	0.1
63:09:0301104:501	4	421270.85	1323854.91	Временный межевой знак	0.1
63:09:0301104:501	5	421266.67	1323854.71	Временный межевой знак	0.1
63:09:0301104:501	6	421265.57	1323868.77	Временный межевой знак	0.1
63:09:0301104:501	7	421257.8	1323867.94	Временный межевой знак	0.1
63:09:0301104:501	8	421256.82	1323875.31	Временный межевой знак	0.1
63:09:0301104:501	9	421244.59	1323874.49	Временный межевой знак	0.1
63:09:0301104:501	10	421245.43	1323866.44	Временный межевой знак	0.1
63:09:0301104:501	11	421239.54	1323865.73	Временный межевой знак	0.1
63:09:0301104:501	12	421238.63	1323874.41	Временный межевой знак	0.1
63:09:0301104:501	13	421236.14	1323873.95	Временный межевой знак	0.1
63:09:0301104:501	1	421240.51	1323831.58	Временный межевой знак	0.1
63:09:0301104:505	1.1	421435.96	1323911.07	_____	_____
63:09:0301104:505	1.2	421431.28	1323959.04	_____	_____
63:09:0301104:505	1.3	421428.74	1323958.79	_____	_____
63:09:0301104:505	1.4	421411.25	1323957.11	_____	_____

(наименование должности)

М.П.

(подпись)

(инициалы, фамилия)



## КАДАСТРОВЫЙ ПЛАН ТЕРРИТОРИИ

15.02.2020 г № 99/2020/313744227

Номер кадастрового квартала: 63:09:0301104				Лист № 42	Всего листов 65
Кадастровый номер земельного участка	Номера точек	Координаты		Описание закрепления на местности	Особые отметки (точность определения)
		X	Y		
1	2	3	4	5	6
63:09:0301104:505	1.5	421413.11	1323935.56	_____	_____
63:09:0301104:505	1.6	421402.3	1323934.54	_____	_____
63:09:0301104:505	1.7	421383.19	1323932.76	_____	_____
63:09:0301104:505	1.8	421383.26	1323931.89	_____	_____
63:09:0301104:505	1.9	421377.24	1323931.29	_____	_____
63:09:0301104:505	1.10	421377.56	1323927.66	_____	_____
63:09:0301104:505	1.11	421377.95	1323923.38	_____	_____
63:09:0301104:505	1.12	421376.41	1323923.26	_____	_____
63:09:0301104:505	1.13	421377.9	1323906.52	_____	_____
63:09:0301104:505	1.14	421410.48	1323909.07	_____	_____
63:09:0301104:505	1.15	421433.66	1323910.89	_____	_____
63:09:0301104:505	1.1	421435.96	1323911.07	_____	_____
63:09:0301104:505	2.1	421403.96	1323925.68	_____	_____
63:09:0301104:505	2.2	421403.51	1323930.53	_____	_____
63:09:0301104:505	2.3	421397.06	1323929.89	_____	_____
63:09:0301104:505	2.4	421397.1	1323929.54	_____	_____
63:09:0301104:505	2.5	421396.19	1323929.44	_____	_____
63:09:0301104:505	2.6	421396.67	1323925.01	_____	_____
63:09:0301104:505	2.1	421403.96	1323925.68	_____	_____
63:09:0301104:506	1	421226.59	1323960.88	Долговременный межевой знак	0.1

(наименование должности)

М.П.

(подпись)

(инициалы, фамилия)



## КАДАСТРОВЫЙ ПЛАН ТЕРРИТОРИИ

15.02.2020 г № 99/2020/313744227

Номер кадастрового квартала: 63:09:0301104				Лист № 43	Всего листов 65
Кадастровый номер земельного участка	Номера точек	Координаты		Описание закрепления на местности	Особые отметки (точность определения)
		X	Y		
1	2	3	4	5	6
63:09:0301104:506	2	421222.89	1323956.6	Долговременный межевой знак	0.1
63:09:0301104:506	3	421223.77	1323948.45	Долговременный межевой знак	0.1
63:09:0301104:506	4	421205.52	1323946.54	Долговременный межевой знак	0.1
63:09:0301104:506	5	421206.33	1323938.05	Долговременный межевой знак	0.1
63:09:0301104:506	6	421211.89	1323937.9	Долговременный межевой знак	0.1
63:09:0301104:506	7	421213.18	1323923.73	Долговременный межевой знак	0.1
63:09:0301104:506	8	421226.27	1323925.04	Долговременный межевой знак	0.1
63:09:0301104:506	9	421226.5	1323922.83	Долговременный межевой знак	0.1
63:09:0301104:506	10	421230.32	1323923.04	Долговременный межевой знак	0.1
63:09:0301104:506	11	421255.18	1323924.35	Долговременный межевой знак	0.1
63:09:0301104:506	12	421267.05	1323924.98	Долговременный межевой знак	0.1
63:09:0301104:506	13	421266.41	1323929.57	Долговременный межевой знак	0.1
63:09:0301104:506	14	421266.08	1323932.11	Долговременный межевой знак	0.1
63:09:0301104:506	15	421267.96	1323932.37	Долговременный межевой знак	0.1
63:09:0301104:506	16	421267.33	1323937.63	Долговременный межевой знак	0.1
63:09:0301104:506	17	421266.96	1323941.68	Долговременный межевой знак	0.1
63:09:0301104:506	18	421264.33	1323973.36	Долговременный межевой знак	0.1
63:09:0301104:506	19	421249.39	1323972.28	Долговременный межевой знак	0.1
63:09:0301104:506	20	421251.65	1323963.13	Долговременный межевой знак	0.1
63:09:0301104:506	21	421249.51	1323962.94	Долговременный межевой знак	0.1

(наименование должности)

М.П.

(подпись)

(инициалы, фамилия)



## КАДАСТРОВЫЙ ПЛАН ТЕРРИТОРИИ

15.02.2020 г № 99/2020/313744227

Номер кадастрового квартала: 63:09:0301104				Лист № 44	Всего листов 65
Кадастровый номер земельного участка	Номера точек	Координаты		Описание закрепления на местности	Особые отметки (точность определения)
		X	Y		
1	2	3	4	5	6
63:09:0301104:506	22	421240.79	1323962.16	Долговременный межевой знак	0.1
63:09:0301104:506	23	421233.41	1323961.5	Долговременный межевой знак	0.1
63:09:0301104:506	1	421226.59	1323960.88	Долговременный межевой знак	0.1
63:09:0301104:507	1	421376.41	1323923.26	_____	_____
63:09:0301104:507	2	421373.82	1323923.07	_____	_____
63:09:0301104:507	3	421363.11	1323922.23	_____	_____
63:09:0301104:507	4	421361.32	1323940.05	_____	_____
63:09:0301104:507	5	421358.13	1323939.75	_____	_____
63:09:0301104:507	6	421348.01	1323938.78	_____	_____
63:09:0301104:507	7	421338.05	1323937.84	_____	_____
63:09:0301104:507	8	421329.84	1323937.07	_____	_____
63:09:0301104:507	9	421335.62	1323920.91	_____	_____
63:09:0301104:507	10	421337.22	1323912.82	_____	_____
63:09:0301104:507	11	421337.43	1323907.54	_____	_____
63:09:0301104:507	12	421337.12	1323903.56	_____	_____
63:09:0301104:507	13	421336.11	1323899.56	_____	_____
63:09:0301104:507	14	421334.95	1323894.97	_____	_____
63:09:0301104:507	15	421335.69	1323894.32	_____	_____
63:09:0301104:507	16	421344.05	1323894.15	_____	_____
63:09:0301104:507	17	421344.89	1323884.2	_____	_____

(наименование должности)

М.П.

(подпись)

(инициалы, фамилия)



## КАДАСТРОВЫЙ ПЛАН ТЕРРИТОРИИ

15.02.2020 г № 99/2020/313744227

Номер кадастрового квартала: 63:09:0301104				Лист № 45	Всего листов 65
Кадастровый номер земельного участка	Номера точек	Координаты		Описание закрепления на местности	Особые отметки (точность определения)
		Х	У		
1	2	3	4	5	6
63:09:0301104:507	18	421348.77	1323884.55	_____	_____
63:09:0301104:507	19	421351.25	1323884.77	_____	_____
63:09:0301104:507	20	421357.5	1323885.34	_____	_____
63:09:0301104:507	21	421359.48	1323885.53	_____	_____
63:09:0301104:507	22	421360.58	1323885.63	_____	_____
63:09:0301104:507	23	421366.57	1323886.17	_____	_____
63:09:0301104:507	24	421366.75	1323886.19	_____	_____
63:09:0301104:507	25	421366.58	1323887.83	_____	_____
63:09:0301104:507	26	421367.74	1323887.93	_____	_____
63:09:0301104:507	27	421379.47	1323888.9	_____	_____
63:09:0301104:507	28	421377.9	1323906.52	_____	_____
63:09:0301104:507	1	421376.41	1323923.26	_____	_____
63:09:0301104:508	1	421294	1323806.32	_____	_____
63:09:0301104:508	2	421327.61	1323809.6	_____	_____
63:09:0301104:508	3	421325.07	1323837.58	_____	_____
63:09:0301104:508	4	421322.67	1323837.34	_____	_____
63:09:0301104:508	5	421323.88	1323837.85	_____	_____
63:09:0301104:508	6	421325.09	1323838.86	_____	_____
63:09:0301104:508	7	421326.57	1323841.16	_____	_____
63:09:0301104:508	8	421326.9	1323843.88	_____	_____

(наименование должности)

М.П.

(подпись)

(инициалы, фамилия)



## КАДАСТРОВЫЙ ПЛАН ТЕРРИТОРИИ

15.02.2020 г № 99/2020/313744227

Номер кадастрового квартала: 63:09:0301104				Лист № 46	Всего листов 65
Кадастровый номер земельного участка	Номера точек	Координаты		Описание закрепления на местности	Особые отметки (точность определения)
		X	Y		
1	2	3	4	5	6
63:09:0301104:508	9	421290.87	1323841.25	_____	_____
63:09:0301104:508	10	421291.43	1323834.94	_____	_____
63:09:0301104:508	1	421294	1323806.32	_____	_____
63:09:0301104:509	1	421309.28	1324114.6	Временный межевой знак	0.1
63:09:0301104:509	2	421300.76	1324199.44	Временный межевой знак	0.1
63:09:0301104:509	3	421297.14	1324199.08	Временный межевой знак	0.1
63:09:0301104:509	4	421293.12	1324198.67	Временный межевой знак	0.1
63:09:0301104:509	5	421250.54	1324194.39	Временный межевой знак	0.1
63:09:0301104:509	6	421246.65	1324194	Временный межевой знак	0.1
63:09:0301104:509	7	421242.01	1324193.54	Временный межевой знак	0.1
63:09:0301104:509	8	421251.15	1324108.59	Временный межевой знак	0.1
63:09:0301104:509	1	421309.28	1324114.6	Временный межевой знак	0.1
63:09:0301104:512	1	421386.19	1324070.51	Временный межевой знак	0.1
63:09:0301104:512	2	421390.98	1324026.31	Временный межевой знак	0.1
63:09:0301104:512	3	421424.4	1324029.57	Временный межевой знак	0.1
63:09:0301104:512	4	421424.14	1324032.03	Временный межевой знак	0.1
63:09:0301104:512	5	421420.31	1324067.61	Временный межевой знак	0.1
63:09:0301104:512	6	421420.06	1324072.02	Временный межевой знак	0.1
63:09:0301104:512	1	421386.19	1324070.51	Временный межевой знак	0.1
63:09:0301104:513	1	421251.65	1323963.13	Временный межевой знак	0.1

(наименование должности)

М.П.

(подпись)

(инициалы, фамилия)



## КАДАСТРОВЫЙ ПЛАН ТЕРРИТОРИИ

15.02.2020 г № 99/2020/313744227

Номер кадастрового квартала: 63:09:0301104				Лист № 47	Всего листов 65
Кадастровый номер земельного участка	Номера точек	Координаты		Описание закрепления на местности	Особые отметки (точность определения)
		X	Y		
1	2	3	4	5	6
63:09:0301104:513	2	421249.39	1323972.28	Временный межевой знак	0.1
63:09:0301104:513	3	421248.14	1323992.29	Временный межевой знак	0.1
63:09:0301104:513	4	421201.35	1323987.73	Временный межевой знак	0.1
63:09:0301104:513	5	421201.41	1323986.5	Временный межевой знак	0.1
63:09:0301104:513	6	421201.65	1323984.59	Временный межевой знак	0.1
63:09:0301104:513	7	421203.43	1323964.94	Временный межевой знак	0.1
63:09:0301104:513	8	421204.42	1323958.38	Временный межевой знак	0.1
63:09:0301104:513	9	421205.52	1323946.54	Временный межевой знак	0.1
63:09:0301104:513	10	421223.77	1323948.45	Временный межевой знак	0.1
63:09:0301104:513	11	421222.89	1323956.6	Временный межевой знак	0.1
63:09:0301104:513	12	421226.59	1323960.88	Временный межевой знак	0.1
63:09:0301104:513	13	421233.41	1323961.5	Временный межевой знак	0.1
63:09:0301104:513	14	421240.79	1323962.16	Временный межевой знак	0.1
63:09:0301104:513	15	421249.51	1323962.94	Временный межевой знак	0.1
63:09:0301104:513	1	421251.65	1323963.13	Временный межевой знак	0.1
63:09:0301104:514	1	421327.61	1323809.6	_____	_____
63:09:0301104:514	2	421383.55	1323815.06	_____	_____
63:09:0301104:514	3	421380.41	1323843.86	_____	_____
63:09:0301104:514	4	421368.15	1323842.46	_____	_____
63:09:0301104:514	5	421349.91	1323840.58	_____	_____

(наименование должности)

М.П.

(подпись)

(инициалы, фамилия)



## КАДАСТРОВЫЙ ПЛАН ТЕРРИТОРИИ

15.02.2020 г № 99/2020/313744227

Номер кадастрового квартала: 63:09:0301104				Лист № 48	Всего листов 65
Кадастровый номер земельного участка	Номера точек	Координаты		Описание закрепления на местности	Особые отметки (точность определения)
		X	Y		
1	2	3	4	5	6
63:09:0301104:514	6	421348.66	1323846.46	_____	_____
63:09:0301104:514	7	421345.33	1323845.15	_____	_____
63:09:0301104:514	8	421332.07	1323844.26	_____	_____
63:09:0301104:514	9	421333.68	1323841.78	_____	_____
63:09:0301104:514	10	421335.68	1323840.11	_____	_____
63:09:0301104:514	11	421338.76	1323838.91	_____	_____
63:09:0301104:514	12	421325.07	1323837.58	_____	_____
63:09:0301104:514	1	421327.61	1323809.6	_____	_____
63:09:0301104:518	1	421175.56	1323941.78	Временный межевой знак	0.1
63:09:0301104:518	2	421177.09	1323942.54	Временный межевой знак	0.1
63:09:0301104:518	3	421177.5	1323943.03	Временный межевой знак	0.1
63:09:0301104:518	4	421182.31	1323943.46	Временный межевой знак	0.1
63:09:0301104:518	5	421182.78	1323938.79	Временный межевой знак	0.1
63:09:0301104:518	6	421183.6	1323936.46	Временный межевой знак	0.1
63:09:0301104:518	7	421184.38	1323935.73	Временный межевой знак	0.1
63:09:0301104:518	8	421185.78	1323935.15	Временный межевой знак	0.1
63:09:0301104:518	9	421187.49	1323934.98	Временный межевой знак	0.1
63:09:0301104:518	10	421187.91	1323930.77	Временный межевой знак	0.1
63:09:0301104:518	11	421192.49	1323930.99	Временный межевой знак	0.1
63:09:0301104:518	12	421193.25	1323924.47	Временный межевой знак	0.1

(наименование должности)

М.П.

(подпись)

(инициалы, фамилия)



## КАДАСТРОВЫЙ ПЛАН ТЕРРИТОРИИ

15.02.2020 г № 99/2020/313744227

Номер кадастрового квартала: 63:09:0301104				Лист № 49	Всего листов 65
Кадастровый номер земельного участка	Номера точек	Координаты		Описание закрепления на местности	Особые отметки (точность определения)
		X	Y		
1	2	3	4	5	6
63:09:0301104:518	13	421196.68	1323924.72	Временный межевой знак	0.1
63:09:0301104:518	14	421197.39	1323917.71	Временный межевой знак	0.1
63:09:0301104:518	15	421213.56	1323919.46	Временный межевой знак	0.1
63:09:0301104:518	16	421211.89	1323937.9	Временный межевой знак	0.1
63:09:0301104:518	17	421206.33	1323938.05	Временный межевой знак	0.1
63:09:0301104:518	18	421205.76	1323943.97	Временный межевой знак	0.1
63:09:0301104:518	19	421204.42	1323958.38	Временный межевой знак	0.1
63:09:0301104:518	20	421203.43	1323964.94	Временный межевой знак	0.1
63:09:0301104:518	21	421201.65	1323984.59	Временный межевой знак	0.1
63:09:0301104:518	22	421201.41	1323986.5	Временный межевой знак	0.1
63:09:0301104:518	23	421201.35	1323987.73	Временный межевой знак	0.1
63:09:0301104:518	24	421196.99	1323987.31	Временный межевой знак	0.1
63:09:0301104:518	25	421193.08	1323986.93	Временный межевой знак	0.1
63:09:0301104:518	26	421155.64	1323983.27	Временный межевой знак	0.1
63:09:0301104:518	27	421135.63	1323981.32	Временный межевой знак	0.1
63:09:0301104:518	28	421126.75	1323969.32	Временный межевой знак	0.1
63:09:0301104:518	29	421129.82	1323937.84	Временный межевой знак	0.1
63:09:0301104:518	30	421131.53	1323937.88	Временный межевой знак	0.1
63:09:0301104:518	31	421159.85	1323940.39	Временный межевой знак	0.1
63:09:0301104:518	1	421175.56	1323941.78	Временный межевой знак	0.1

(наименование должности)

М.П.

(подпись)

(инициалы, фамилия)



## КАДАСТРОВЫЙ ПЛАН ТЕРРИТОРИИ

15.02.2020 г № 99/2020/313744227

Номер кадастрового квартала: 63:09:0301104				Лист № 50	Всего листов 65
Кадастровый номер земельного участка	Номера точек	Координаты		Описание закрепления на местности	Особые отметки (точность определения)
		X	Y		
1	2	3	4	5	6
63:09:0301104:519	1	421263.1	1323875.74	Временный межевой знак	0.1
63:09:0301104:519	2	421260.01	1323906.72	Временный межевой знак	0.1
63:09:0301104:519	3	421269	1323907.61	Временный межевой знак	0.1
63:09:0301104:519	4	421267.05	1323924.98	Временный межевой знак	0.1
63:09:0301104:519	5	421255.18	1323924.35	Временный межевой знак	0.1
63:09:0301104:519	6	421230.32	1323923.04	Временный межевой знак	0.1
63:09:0301104:519	7	421234.17	1323880.53	Временный межевой знак	0.1
63:09:0301104:519	8	421234.91	1323873.76	Временный межевой знак	0.1
63:09:0301104:519	9	421236.14	1323873.95	Временный межевой знак	0.1
63:09:0301104:519	10	421238.63	1323874.41	Временный межевой знак	0.1
63:09:0301104:519	11	421244.52	1323875.1	Временный межевой знак	0.1
63:09:0301104:519	12	421244.59	1323874.49	Временный межевой знак	0.1
63:09:0301104:519	13	421256.82	1323875.31	Временный межевой знак	0.1
63:09:0301104:519	1	421263.1	1323875.74	Временный межевой знак	0.1
63:09:0301104:522	1	421439.99	1323869.79	_____	_____
63:09:0301104:522	2	421435.96	1323911.07	_____	_____
63:09:0301104:522	3	421433.66	1323910.89	_____	_____
63:09:0301104:522	4	421410.48	1323909.07	_____	_____
63:09:0301104:522	5	421377.9	1323906.52	_____	_____
63:09:0301104:522	6	421379.47	1323888.9	_____	_____

(наименование должности)

М.П.

(подпись)

(инициалы, фамилия)



## КАДАСТРОВЫЙ ПЛАН ТЕРРИТОРИИ

15.02.2020 г № 99/2020/313744227

Номер кадастрового квартала: 63:09:0301104				Лист № 51	Всего листов 65
Кадастровый номер земельного участка	Номера точек	Координаты		Описание закрепления на местности	Особые отметки (точность определения)
		X	Y		
1	2	3	4	5	6
63:09:0301104:522	7	421388.15	1323889.61	_____	_____
63:09:0301104:522	8	421388.61	1323884.43	_____	_____
63:09:0301104:522	9	421389.13	1323878.43	_____	_____
63:09:0301104:522	10	421389.23	1323877.26	_____	_____
63:09:0301104:522	11	421412.1	1323879.41	_____	_____
63:09:0301104:522	12	421418.14	1323879.98	_____	_____
63:09:0301104:522	13	421419.38	1323868.1	_____	_____
63:09:0301104:522	14	421427.52	1323868.76	_____	_____
63:09:0301104:522	1	421439.99	1323869.79	_____	_____
63:09:0301104:525	1	421187.53	1324006.48	Закрепление отсутствует	0.1
63:09:0301104:525	2	421186.22	1324033.31	Закрепление отсутствует	0.1
63:09:0301104:525	3	421174.31	1324032.74	Закрепление отсутствует	0.1
63:09:0301104:525	4	421173.23	1324049.32	Закрепление отсутствует	0.1
63:09:0301104:525	5	421149.26	1324047.66	Закрепление отсутствует	0.1
63:09:0301104:525	6	421153.59	1324003.17	Закрепление отсутствует	0.1
63:09:0301104:525	1	421187.53	1324006.48	Закрепление отсутствует	0.1
63:09:0301104:527	1	421187.21	1323892.81	_____	_____
63:09:0301104:527	2	421183.13	1323892.33	_____	_____
63:09:0301104:527	3	421165.2	1323890.18	_____	_____
63:09:0301104:527	4	421152.16	1323888.62	_____	_____

(наименование должности)

М.П.

(подпись)

(инициалы, фамилия)



## КАДАСТРОВЫЙ ПЛАН ТЕРРИТОРИИ

15.02.2020 г № 99/2020/313744227

Номер кадастрового квартала: 63:09:0301104				Лист № 52	Всего листов 65
Кадастровый номер земельного участка	Номера точек	Координаты		Описание закрепления на местности	Особые отметки (точность определения)
		X	Y		
1	2	3	4	5	6
63:09:0301104:527	5	421157.22	1323838.09	_____	_____
63:09:0301104:527	6	421169.58	1323839.11	_____	_____
63:09:0301104:527	7	421187.81	1323840.61	_____	_____
63:09:0301104:527	8	421189.04	1323841.34	_____	_____
63:09:0301104:527	9	421192.96	1323841.64	_____	_____
63:09:0301104:527	10	421192.65	1323846.61	_____	_____
63:09:0301104:527	1	421187.21	1323892.81	_____	_____
63:09:0301104:530	1	421237.58	1323800.83	Временный межевой знак	0.1
63:09:0301104:530	2	421232.84	1323850.6	Временный межевой знак	0.1
63:09:0301104:530	3	421192.65	1323846.61	Временный межевой знак	0.1
63:09:0301104:530	4	421192.96	1323841.64	Временный межевой знак	0.1
63:09:0301104:530	5	421189.04	1323841.34	Временный межевой знак	0.1
63:09:0301104:530	6	421187.81	1323840.61	Временный межевой знак	0.1
63:09:0301104:530	7	421169.58	1323839.11	Временный межевой знак	0.1
63:09:0301104:530	8	421161.09	1323838.41	Временный межевой знак	0.1
63:09:0301104:530	9	421164.77	1323794.55	Временный межевой знак	0.1
63:09:0301104:530	10	421173.92	1323794.62	Временный межевой знак	0.1
63:09:0301104:530	1	421237.58	1323800.83	Временный межевой знак	0.1
63:09:0301104:531	1	421161.09	1323838.41	Временный межевой знак	0.1
63:09:0301104:531	2	421152.64	1323837.72	Временный межевой знак	0.1

(наименование должности)

М.П.

(подпись)

(инициалы, фамилия)



## КАДАСТРОВЫЙ ПЛАН ТЕРРИТОРИИ

15.02.2020 г № 99/2020/313744227

Номер кадастрового квартала: 63:09:0301104				Лист № 53	Всего листов 65
Кадастровый номер земельного участка	Номера точек	Координаты		Описание закрепления на местности	Особые отметки (точность определения)
		X	Y		
1	2	3	4	5	6
63:09:0301104:531	3	421153.68	1323827.86	Временный межевой знак	0.1
63:09:0301104:531	4	421140.67	1323826.49	Временный межевой знак	0.1
63:09:0301104:531	5	421143.8	1323794.41	Временный межевой знак	0.1
63:09:0301104:531	6	421164.77	1323794.55	Временный межевой знак	0.1
63:09:0301104:531	1	421161.09	1323838.41	Временный межевой знак	0.1
63:09:0301104:532	1	421152.64	1323837.72	Временный межевой знак	0.1
63:09:0301104:532	2	421139.68	1323836.65	Временный межевой знак	0.1
63:09:0301104:532	3	421140.67	1323826.49	Временный межевой знак	0.1
63:09:0301104:532	4	421153.68	1323827.86	Временный межевой знак	0.1
63:09:0301104:532	1	421152.64	1323837.72	Временный межевой знак	0.1
63:09:0301104:533	1	421187.21	1323892.81	_____	_____
63:09:0301104:533	2	421215.66	1323896.23	_____	_____
63:09:0301104:533	3	421213.56	1323919.46	_____	_____
63:09:0301104:533	4	421197.39	1323917.71	_____	_____
63:09:0301104:533	5	421196.68	1323924.72	_____	_____
63:09:0301104:533	6	421193.25	1323924.47	_____	_____
63:09:0301104:533	7	421192.49	1323930.99	_____	_____
63:09:0301104:533	8	421189.68	1323930.86	_____	_____
63:09:0301104:533	9	421187.91	1323930.77	_____	_____
63:09:0301104:533	10	421187.49	1323934.98	_____	_____

(наименование должности)

М.П.

(подпись)

(инициалы, фамилия)



## КАДАСТРОВЫЙ ПЛАН ТЕРРИТОРИИ

15.02.2020 г № 99/2020/313744227

Номер кадастрового квартала: 63:09:0301104				Лист № 54	Всего листов 65
Кадастровый номер земельного участка	Номера точек	Координаты		Описание закрепления на местности	Особые отметки (точность определения)
		X	Y		
1	2	3	4	5	6
63:09:0301104:533	11	421185.78	1323935.15	_____	_____
63:09:0301104:533	12	421184.38	1323935.73	_____	_____
63:09:0301104:533	13	421183.6	1323936.46	_____	_____
63:09:0301104:533	14	421182.78	1323938.79	_____	_____
63:09:0301104:533	15	421182.31	1323943.46	_____	_____
63:09:0301104:533	16	421177.5	1323943.03	_____	_____
63:09:0301104:533	17	421177.09	1323942.54	_____	_____
63:09:0301104:533	18	421175.56	1323941.78	_____	_____
63:09:0301104:533	19	421159.85	1323940.39	_____	_____
63:09:0301104:533	20	421131.53	1323937.88	_____	_____
63:09:0301104:533	21	421129.82	1323937.84	_____	_____
63:09:0301104:533	22	421134.82	1323886.55	_____	_____
63:09:0301104:533	23	421165.2	1323890.18	_____	_____
63:09:0301104:533	24	421183.13	1323892.33	_____	_____
63:09:0301104:533	1	421187.21	1323892.81	_____	_____
63:09:0301104:534	1	421396.67	1323925.01	Временный межевой знак	0.1
63:09:0301104:534	2	421403.96	1323925.68	Временный межевой знак	0.1
63:09:0301104:534	3	421403.51	1323930.53	Временный межевой знак	0.1
63:09:0301104:534	4	421397.06	1323929.89	Временный межевой знак	0.1
63:09:0301104:534	5	421397.1	1323929.54	Временный межевой знак	0.1

(наименование должности)

М.П.

(подпись)

(инициалы, фамилия)



## КАДАСТРОВЫЙ ПЛАН ТЕРРИТОРИИ

15.02.2020 г № 99/2020/313744227

Номер кадастрового квартала: 63:09:0301104				Лист № 55	Всего листов 65
Кадастровый номер земельного участка	Номера точек	Координаты		Описание закрепления на местности	Особые отметки (точность определения)
		X	Y		
1	2	3	4	5	6
63:09:0301104:534	6	421396.19	1323929.44	Временный межевой знак	0.1
63:09:0301104:534	1	421396.67	1323925.01	Временный межевой знак	0.1
63:09:0301104:535	1	421199.95	1324081.32	Временный межевой знак	0.1
63:09:0301104:535	2	421195.88	1324126.75	Временный межевой знак	0.1
63:09:0301104:535	3	421162.53	1324123.59	Временный межевой знак	0.1
63:09:0301104:535	4	421167.33	1324070.8	Временный межевой знак	0.1
63:09:0301104:535	5	421200.62	1324073.83	Временный межевой знак	0.1
63:09:0301104:535	1	421199.95	1324081.32	Временный межевой знак	0.1
63:09:0301104:536	1	421299.02	1324035.27	Временный межевой знак	0.1
63:09:0301104:536	2	421297.94	1324053.24	Временный межевой знак	0.1
63:09:0301104:536	3	421313.42	1324074.97	Временный межевой знак	0.1
63:09:0301104:536	4	421312.51	1324084.05	Временный межевой знак	0.1
63:09:0301104:536	5	421306.66	1324083.51	Временный межевой знак	0.1
63:09:0301104:536	6	421304.31	1324112.35	Временный межевой знак	0.1
63:09:0301104:536	7	421251.21	1324106.54	Временный межевой знак	0.1
63:09:0301104:536	8	421254.16	1324085.57	Временный межевой знак	0.1
63:09:0301104:536	9	421258.23	1324086.19	Временный межевой знак	0.1
63:09:0301104:536	10	421260.9	1324058.28	Временный межевой знак	0.1
63:09:0301104:536	11	421273.39	1324050.7	Временный межевой знак	0.1
63:09:0301104:536	12	421274.93	1324033.37	Временный межевой знак	0.1

(наименование должности)

М.П.

(подпись)

(инициалы, фамилия)



## КАДАСТРОВЫЙ ПЛАН ТЕРРИТОРИИ

15.02.2020 г № 99/2020/313744227

Номер кадастрового квартала: 63:09:0301104				Лист № 56	Всего листов 65
Кадастровый номер земельного участка	Номера точек	Координаты		Описание закрепления на местности	Особые отметки (точность определения)
		X	Y		
1	2	3	4	5	6
63:09:0301104:536	1	421299.02	1324035.27	Временный межевой знак	0.1
63:09:0301104:537	1	421409.74	1324165.98	_____	_____
63:09:0301104:537	2	421410.79	1324166.04	_____	_____
63:09:0301104:537	3	421409.84	1324175.36	_____	_____
63:09:0301104:537	4	421409.8	1324176.07	_____	_____
63:09:0301104:537	5	421409.42	1324179.48	_____	_____
63:09:0301104:537	6	421407.54	1324198.26	_____	_____
63:09:0301104:537	7	421406.99	1324203.47	_____	_____
63:09:0301104:537	8	421406.22	1324211.16	_____	_____
63:09:0301104:537	9	421406.1	1324212.41	_____	_____
63:09:0301104:537	10	421404.77	1324212.27	_____	_____
63:09:0301104:537	11	421380.16	1324209.77	_____	_____
63:09:0301104:537	12	421385.31	1324164.47	_____	_____
63:09:0301104:537	1	421409.74	1324165.98	_____	_____
63:09:0301104:538	1	421140.03	1324142.37	Закрепление отсутствует	0.1
63:09:0301104:538	2	421168.73	1324145.21	Закрепление отсутствует	0.1
63:09:0301104:538	3	421164.59	1324187.86	Закрепление отсутствует	0.1
63:09:0301104:538	4	421135.87	1324184.93	Закрепление отсутствует	0.1
63:09:0301104:538	1	421140.03	1324142.37	Закрепление отсутствует	0.1
63:09:0301104:539	1	421383.26	1323931.89	Временный межевой знак	0.1

(наименование должности)

М.П.

(подпись)

(инициалы, фамилия)



## КАДАСТРОВЫЙ ПЛАН ТЕРРИТОРИИ

15.02.2020 г № 99/2020/313744227

Номер кадастрового квартала: 63:09:0301104				Лист № 57	Всего листов 65
Кадастровый номер земельного участка	Номера точек	Координаты		Описание закрепления на местности	Особые отметки (точность определения)
		X	Y		
1	2	3	4	5	6
63:09:0301104:539	2	421383.19	1323932.76	Временный межевой знак	0.1
63:09:0301104:539	3	421376.76	1324004.84	Временный межевой знак	0.1
63:09:0301104:539	4	421333.6	1324000.62	Временный межевой знак	0.1
63:09:0301104:539	5	421335.33	1323979.72	Временный межевой знак	0.1
63:09:0301104:539	6	421336.04	1323971.19	Временный межевой знак	0.1
63:09:0301104:539	7	421358.21	1323973.04	Временный межевой знак	0.1
63:09:0301104:539	8	421358.49	1323970	Временный межевой знак	0.1
63:09:0301104:539	9	421360.67	1323946.91	Временный межевой знак	0.1
63:09:0301104:539	10	421361.32	1323940.05	Временный межевой знак	0.1
63:09:0301104:539	11	421363.11	1323922.23	Временный межевой знак	0.1
63:09:0301104:539	12	421376.41	1323923.26	Временный межевой знак	0.1
63:09:0301104:539	13	421377.95	1323923.38	Временный межевой знак	0.1
63:09:0301104:539	14	421377.24	1323931.29	Временный межевой знак	0.1
63:09:0301104:539	1	421383.26	1323931.89	Временный межевой знак	0.1
63:09:0301104:540	1	421411.17	1323817.74	_____	_____
63:09:0301104:540	2	421408.52	1323845.4	_____	_____
63:09:0301104:540	3	421401.18	1323844.81	_____	_____
63:09:0301104:540	4	421399.74	1323861.19	_____	_____
63:09:0301104:540	5	421390.7	1323860.37	_____	_____
63:09:0301104:540	6	421389.69	1323871.98	_____	_____

(наименование должности)

М.П.

(подпись)

(инициалы, фамилия)



## КАДАСТРОВЫЙ ПЛАН ТЕРРИТОРИИ

15.02.2020 г № 99/2020/313744227

Номер кадастрового квартала: 63:09:0301104				Лист № 58	Всего листов 65
Кадастровый номер земельного участка	Номера точек	Координаты		Описание закрепления на местности	Особые отметки (точность определения)
		Х	У		
1	2	3	4	5	6
63:09:0301104:540	7	421375.54	1323870.7	_____	_____
63:09:0301104:540	8	421377.33	1323849.93	_____	_____
63:09:0301104:540	9	421379.73	1323850.13	_____	_____
63:09:0301104:540	10	421383.55	1323815.06	_____	_____
63:09:0301104:540	1	421411.17	1323817.74	_____	_____
63:09:0301104:541	1	421431.28	1323959.04	_____	0.1
63:09:0301104:541	2	421430.85	1323963.44	_____	0.1
63:09:0301104:541	3	421430.48	1323967.26	_____	0.1
63:09:0301104:541	4	421426.64	1324006.63	_____	0.1
63:09:0301104:541	5	421426.35	1324009.67	_____	0.1
63:09:0301104:541	6	421376.76	1324004.84	_____	0.1
63:09:0301104:541	7	421379.73	1323971.56	_____	0.1
63:09:0301104:541	8	421380.98	1323957.51	_____	0.1
63:09:0301104:541	9	421381.31	1323953.83	_____	0.1
63:09:0301104:541	10	421381.99	1323946.11	_____	0.1
63:09:0301104:541	11	421382.55	1323939.97	_____	0.1
63:09:0301104:541	12	421383.19	1323932.76	_____	0.1
63:09:0301104:541	13	421402.3	1323934.54	_____	0.1
63:09:0301104:541	14	421413.11	1323935.56	_____	0.1
63:09:0301104:541	15	421411.25	1323957.11	_____	0.1

(наименование должности)

М.П.

(подпись)

(инициалы, фамилия)



## КАДАСТРОВЫЙ ПЛАН ТЕРРИТОРИИ

15.02.2020 г № 99/2020/313744227

Номер кадастрового квартала: 63:09:0301104				Лист № 59	Всего листов 65
Кадастровый номер земельного участка	Номера точек	Координаты		Описание закрепления на местности	Особые отметки (точность определения)
		X	Y		
1	2	3	4	5	6
63:09:0301104:541	16	421428.74	1323958.79	_____	0.1
63:09:0301104:541	1	421431.28	1323959.04	_____	0.1
63:09:0301104:542	1	421389.69	1323871.98	_____	_____
63:09:0301104:542	2	421389.23	1323877.26	_____	_____
63:09:0301104:542	3	421388.15	1323889.61	_____	_____
63:09:0301104:542	4	421366.58	1323887.83	_____	_____
63:09:0301104:542	5	421366.75	1323886.19	_____	_____
63:09:0301104:542	6	421366.57	1323886.17	_____	_____
63:09:0301104:542	7	421367.38	1323877.46	_____	_____
63:09:0301104:542	8	421361.46	1323876.88	_____	_____
63:09:0301104:542	9	421360.58	1323885.63	_____	_____
63:09:0301104:542	10	421344.89	1323884.2	_____	_____
63:09:0301104:542	11	421345	1323882.99	_____	_____
63:09:0301104:542	12	421347.16	1323863.47	_____	_____
63:09:0301104:542	13	421348.57	1323847.47	_____	_____
63:09:0301104:542	14	421377.33	1323849.93	_____	_____
63:09:0301104:542	15	421375.54	1323870.7	_____	_____
63:09:0301104:542	1	421389.69	1323871.98	_____	_____
63:09:0301104:544	1	421411.17	1323817.74	_____	_____
63:09:0301104:544	2	421444.75	1323821.02	_____	_____

(наименование должности)

М.П.

(подпись)

(инициалы, фамилия)



## КАДАСТРОВЫЙ ПЛАН ТЕРРИТОРИИ

15.02.2020 г № 99/2020/313744227

Номер кадастрового квартала: 63:09:0301104				Лист № 60	Всего листов 65
Кадастровый номер земельного участка	Номера точек	Координаты		Описание закрепления на местности	Особые отметки (точность определения)
		Х	У		
1	2	3	4	5	6
63:09:0301104:544	3	421439.99	1323869.79	_____	_____
63:09:0301104:544	4	421419.38	1323868.1	_____	_____
63:09:0301104:544	5	421415.69	1323867.83	_____	_____
63:09:0301104:544	6	421416.04	1323862.67	_____	_____
63:09:0301104:544	7	421399.74	1323861.19	_____	_____
63:09:0301104:544	8	421401.18	1323844.81	_____	_____
63:09:0301104:544	9	421408.52	1323845.4	_____	_____
63:09:0301104:544	1	421411.17	1323817.74	_____	_____
63:09:0301104:545	1	421299.02	1324035.27	_____	_____
63:09:0301104:545	2	421297.94	1324053.24	_____	_____
63:09:0301104:545	3	421313.42	1324074.97	_____	_____
63:09:0301104:545	4	421312.51	1324084.05	_____	_____
63:09:0301104:545	5	421325.61	1324085.25	_____	_____
63:09:0301104:545	6	421326.73	1324075.31	_____	_____
63:09:0301104:545	7	421365.15	1324078.08	_____	_____
63:09:0301104:545	8	421365.37	1324069.59	_____	_____
63:09:0301104:545	9	421386.19	1324070.51	_____	_____
63:09:0301104:545	10	421390.98	1324026.31	_____	_____
63:09:0301104:545	11	421276.62	1324015.16	_____	_____
63:09:0301104:545	12	421274.93	1324033.37	_____	_____

(наименование должности)

М.П.

(подпись)

(инициалы, фамилия)



## КАДАСТРОВЫЙ ПЛАН ТЕРРИТОРИИ

15.02.2020 г № 99/2020/313744227

Номер кадастрового квартала: 63:09:0301104				Лист № 61	Всего листов 65
Кадастровый номер земельного участка	Номера точек	Координаты		Описание закрепления на местности	Особые отметки (точность определения)
		X	Y		
1	2	3	4	5	6
63:09:0301104:545	1	421299.02	1324035.27	_____	_____
63:09:0301104:6	1	421338.76	1323838.91	_____	0.1
63:09:0301104:6	2	421335.68	1323840.11	_____	0.1
63:09:0301104:6	3	421333.68	1323841.78	_____	0.1
63:09:0301104:6	4	421332.07	1323844.26	_____	0.1
63:09:0301104:6	5	421345.33	1323845.15	_____	0.1
63:09:0301104:6	6	421348.66	1323846.46	_____	0.1
63:09:0301104:6	7	421347.16	1323863.47	_____	0.1
63:09:0301104:6	8	421345	1323882.99	_____	0.1
63:09:0301104:6	9	421344.05	1323894.15	_____	0.1
63:09:0301104:6	10	421335.69	1323894.32	_____	0.1
63:09:0301104:6	11	421334.95	1323894.97	_____	0.1
63:09:0301104:6	12	421336.11	1323899.56	_____	0.1
63:09:0301104:6	13	421337.12	1323903.56	_____	0.1
63:09:0301104:6	14	421337.43	1323907.54	_____	0.1
63:09:0301104:6	15	421337.22	1323912.82	_____	0.1
63:09:0301104:6	16	421335.62	1323920.91	_____	0.1
63:09:0301104:6	17	421332.9	1323918.92	_____	0.1
63:09:0301104:6	18	421334.35	1323911.84	_____	0.1
63:09:0301104:6	19	421334.52	1323909.31	_____	0.1

(наименование должности)

М.П.

(подпись)

(инициалы, фамилия)



## КАДАСТРОВЫЙ ПЛАН ТЕРРИТОРИИ

15.02.2020 г № 99/2020/313744227

Номер кадастрового квартала: 63:09:0301104				Лист № 62	Всего листов 65
Кадастровый номер земельного участка	Номера точек	Координаты		Описание закрепления на местности	Особые отметки (точность определения)
		X	Y		
1	2	3	4	5	6
63:09:0301104:6	20	421334.3	1323904.99	_____	0.1
63:09:0301104:6	21	421333.57	1323901.74	_____	0.1
63:09:0301104:6	22	421332.02	1323895.43	_____	0.1
63:09:0301104:6	23	421331.01	1323894.21	_____	0.1
63:09:0301104:6	24	421318.51	1323894.61	_____	0.1
63:09:0301104:6	25	421290.45	1323891.66	_____	0.1
63:09:0301104:6	26	421291.99	1323871.58	_____	0.1
63:09:0301104:6	27	421287.01	1323871.04	_____	0.1
63:09:0301104:6	28	421290.87	1323841.25	_____	0.1
63:09:0301104:6	29	421326.9	1323843.88	_____	0.1
63:09:0301104:6	30	421326.57	1323841.16	_____	0.1
63:09:0301104:6	31	421325.09	1323838.86	_____	0.1
63:09:0301104:6	32	421323.88	1323837.85	_____	0.1
63:09:0301104:6	33	421322.67	1323837.34	_____	0.1
63:09:0301104:6	1	421338.76	1323838.91	_____	0.1

(наименование должности)

М.П.

(подпись)

(инициалы, фамилия)



## КАДАСТРОВЫЙ ПЛАН ТЕРРИТОРИИ

15.02.2020 г № 99/2020/313744227

Номер кадастрового квартала: 63:09:0301104				Лист № 63	Всего листов 65
Описание местоположения границ зданий, сооружений, объектов незавершенного строительства на земельном участке					
Кадастровый номер здания, сооружения, объекта незавершенного строительства	Номера точек контура	Координаты		Радиус (R)	Особые отметки (точность определения)
		X	Y		
1	2	3	4	5	6
63:09:0301104:1861	1	421193.07	1323924.34	_____	0.1
63:09:0301104:1861	2	421193.72	1323918.27	_____	0.1
63:09:0301104:1861	3	421196.99	1323918.62	_____	0.1
63:09:0301104:1861	4	421196.34	1323924.69	_____	0.1
63:09:0301104:1861	1	421193.07	1323924.34	_____	0.1
63:09:0301104:1862	1	421413.44	1323866.6	_____	_____
63:09:0301104:1862	2	421412.83	1323872.99	_____	_____
63:09:0301104:1862	3	421408.85	1323872.61	_____	_____
63:09:0301104:1862	4	421409.23	1323868.62	_____	_____
63:09:0301104:1862	5	421409.51	1323868.64	_____	_____
63:09:0301104:1862	6	421409.73	1323866.25	_____	_____
63:09:0301104:1862	1	421413.44	1323866.6	_____	_____

(наименование должности)

М.П.

(подпись)

(инициалы, фамилия)



КАДАСТРОВЫЙ ПЛАН ТЕРРИТОРИИ

15.02.2020 г № 99/2020/313744227

Номер кадастрового квартала: 63:09:0301104	Лист № 64	Всего листов 65
--	-----------	-----------------

Сведения об объектах землеустройства, единицах кадастрового деления:  
I. Общая информация об объектах землеустройства, единицах кадастрового деления

Номер п/п	Вид и наименование (индивидуальное обозначение) объекта землеустройства, единицы кадастрового деления	Реквизиты решений об установлении или изменении границ объектов землеустройства, единиц кадастрового деления	Сфера ограничений
1	2	3	4
63.09.0301104	граница кадастрового квартала	_____	_____

_____	М.П.	_____	_____
(наименование должности)		(подпись)	(инициалы, фамилия)



## КАДАСТРОВЫЙ ПЛАН ТЕРРИТОРИИ

15.02.2020 г № 99/2020/313744227

Номер кадастрового квартала: 63:09:0301104

Лист № 65

Всего листов 65

## II. Описание местоположения границ объектов землеустройства, единиц кадастрового деления

Номер п/п	Вид и наименование (индивидуальное обозначение) объекта землеустройства, единицы кадастрового деления	Номера точек	Координаты		Метод определения координат	Особые отметки (точность определения)
			X	Y		
1	2	3	4	5	6	7
63:09:0301104	граница кадастрового квартала	1	421291.67	1323779.5	_____	_____
63:09:0301104	граница кадастрового квартала	2	421127.32	1323764.29	_____	_____
63:09:0301104	граница кадастрового квартала	3	421091.27	1324196.22	_____	_____
63:09:0301104	граница кадастрового квартала	4	421416.31	1324229.16	_____	_____
63:09:0301104	граница кадастрового квартала	5	421458.1	1323797.16	_____	_____
63:09:0301104	граница кадастрового квартала	1	421291.67	1323779.5	_____	_____

(наименование должности)

М.П.

(подпись)

(инициалы, фамилия)