

КАДАСТРОВАЯ ВЫПИСКА О ЗЕМЕЛЬНОМ УЧАСТКЕ

"22" ноября 2016г. № 99/2016/9805787

1	Кадастровый номер:	63:09:0204068:579	2	Лист №	1	3	Всего листов:	8
4	Номер кадастрового квартала:	63:09:0204068						
5	Предыдущие номера:	—	6	Дата внесения номера в государственный кадастр недвижимости: 27.03.2012				
7	—							
8	Кадастровые номера объектов капитального строительства: —							
9	Адрес (описание местоположения): установлено относительно ориентира, расположенного в границах участка. Почтовый адрес ориентира: Самарская область, г. Тольятти, Комсомольский район, юго-восточнее здания, имеющего адрес: ул. Громовой, 51							
10	Категория земель: Земли населённых пунктов							
11	Разрешенное использование: объекты автомобильного транспорта							
12	Площадь: 1892 +/- 15 кв. м							
13	Кадастровая стоимость: 3171465 руб.							
14	Система координат: СК кадастрового района							
15	Сведения о правах: Сведения о регистрации прав отсутствуют							
16	Особые отметки: —							
17	Характер сведений государственного кадастра недвижимости (статус записи о земельном участке): Сведения об объекте недвижимости имеют статус временные. Дата истечения срока действия временного характера - 28.03.2017							
Дополнительные сведения:								
18	18.1	Сведения о природных объектах, расположенных в пределах земельного участка: —						
	18.2	Кадастровые номера участков, образованных из земельного участка: —						
19	Сведения о кадастровых инженерах: Шумская Галина Эдуардовна №63-П-264, ООО ТеоСтрой							

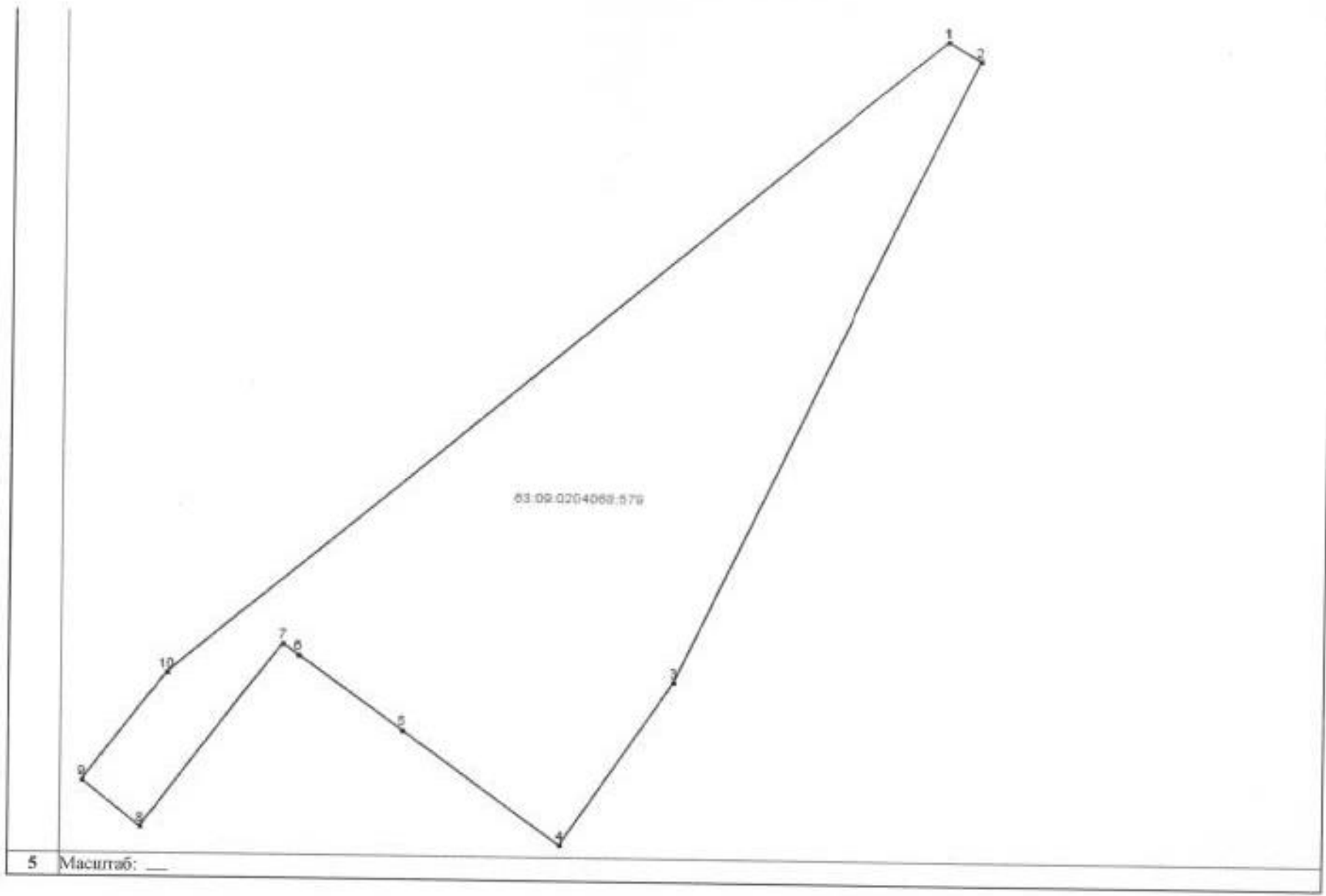
(подпись должностного лица)

М.П.

(подпись)

(подпись, фамилия)

4326/5.1



(подпись, должность)

М.П.

(подпись)

(подпись, фамилия)

КАДАСТРОВАЯ ВЫПИСКА О ЗЕМЕЛЬНОМ УЧАСТКЕ

"22" ноября 2016г. № 99/2016/9805787


1	Кадастровый номер: 63:09:0204068:579		2	Лист № 3	3	Всего листов: 8
Сведения о частях земельного участка и обременениях:						
4	Номер п/п	Учетный номер части	Площадь (м ²)	Характеристика части		
	1	2	3	4		
	1	1	153	Иные ограничения (обременения) прав, Временные. Дата истечения срока действия временного характера - 28.03.2017		
	2	2	70	Иные ограничения (обременения) прав, Временные. Дата истечения срока действия временного характера - 28.03.2017		
	3	3	633	Ограничения прав на земельный участок, предусмотренные статьей 56 Земельного кодекса Российской Федерации, 63.09.2.297, Иной документ № 1059 от 24.12.2008		
4	4	1620	Ограничения прав на земельный участок, предусмотренные статьей 56 Земельного кодекса Российской Федерации, 63.09.2.378, Иной документ № 1059 от 24.12.2008			

(подпись)

М.П.

(подпись)

(подпись, фото)



03.09.02.40.08.579/1

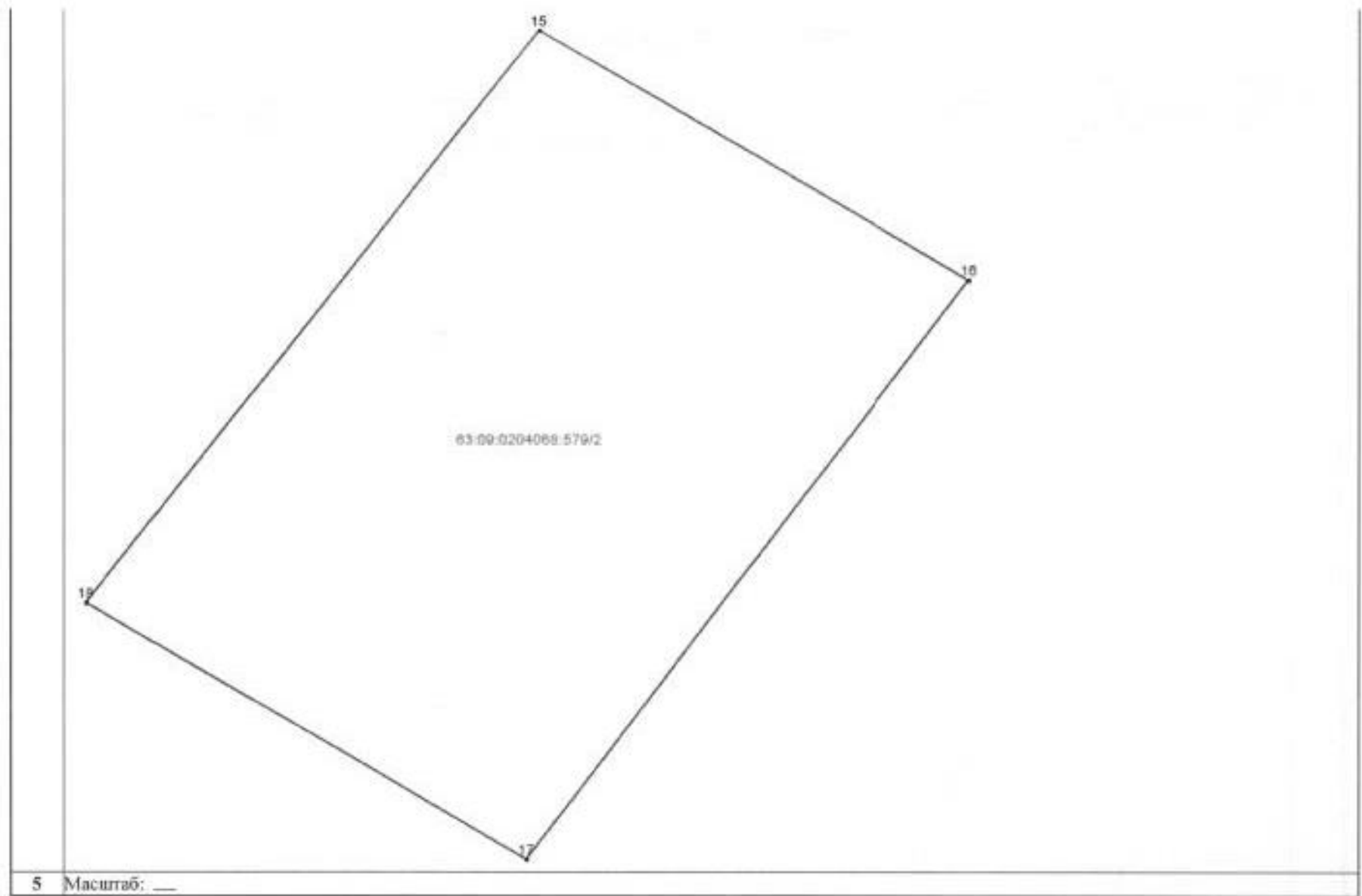
5 Мақураб: _____

_____ (ИМШОҚИЛИК БЕЎЖАКЧИ)

М.П.

_____ (ИМШОҚ)

_____ (ИМШОҚ, ҚИМШОҚ)



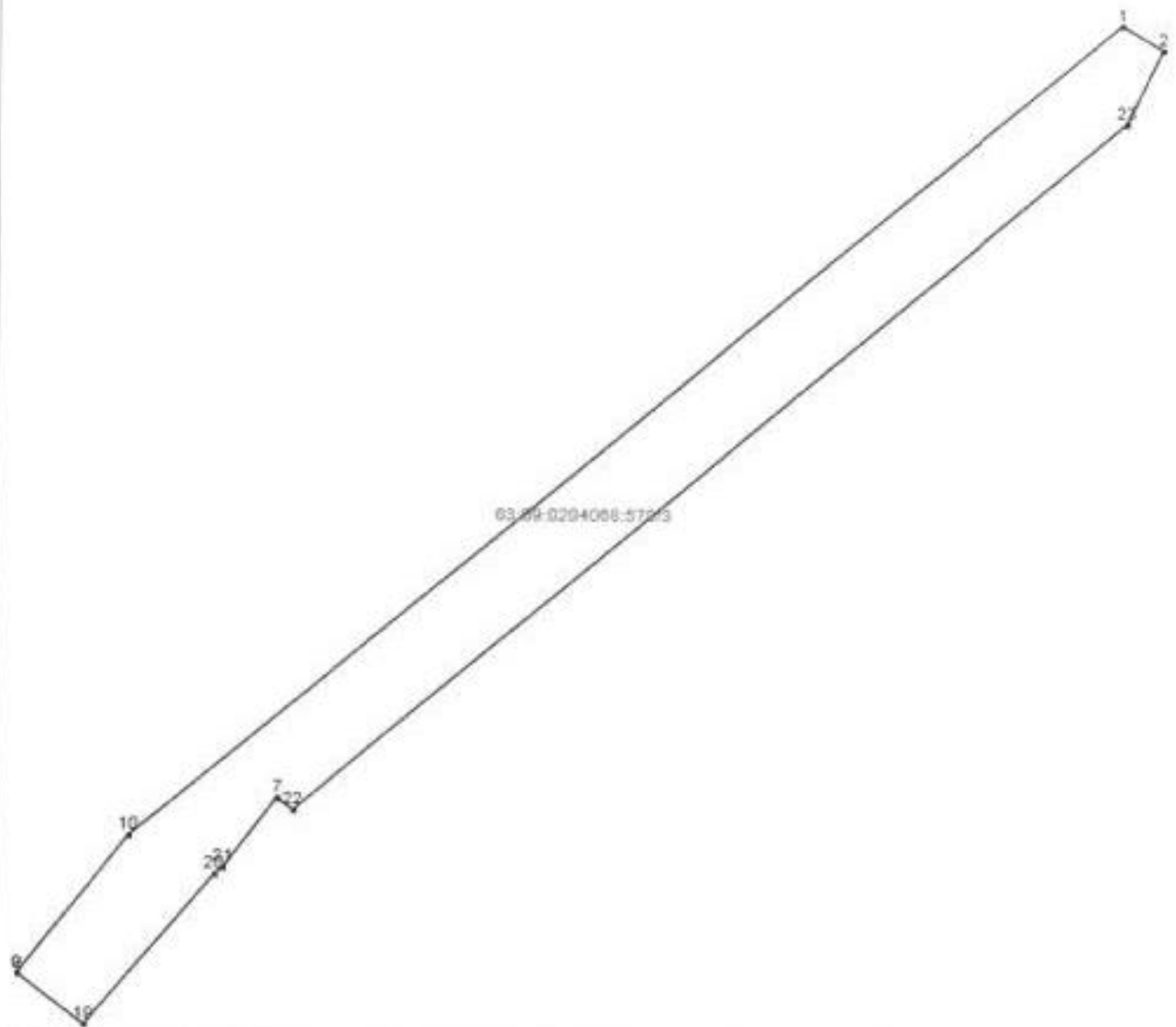
5 Масштаб: —

—
(контурные линии)

М.П.

—
(линии)

—
(линии, факты)



63.89.0204088.57293

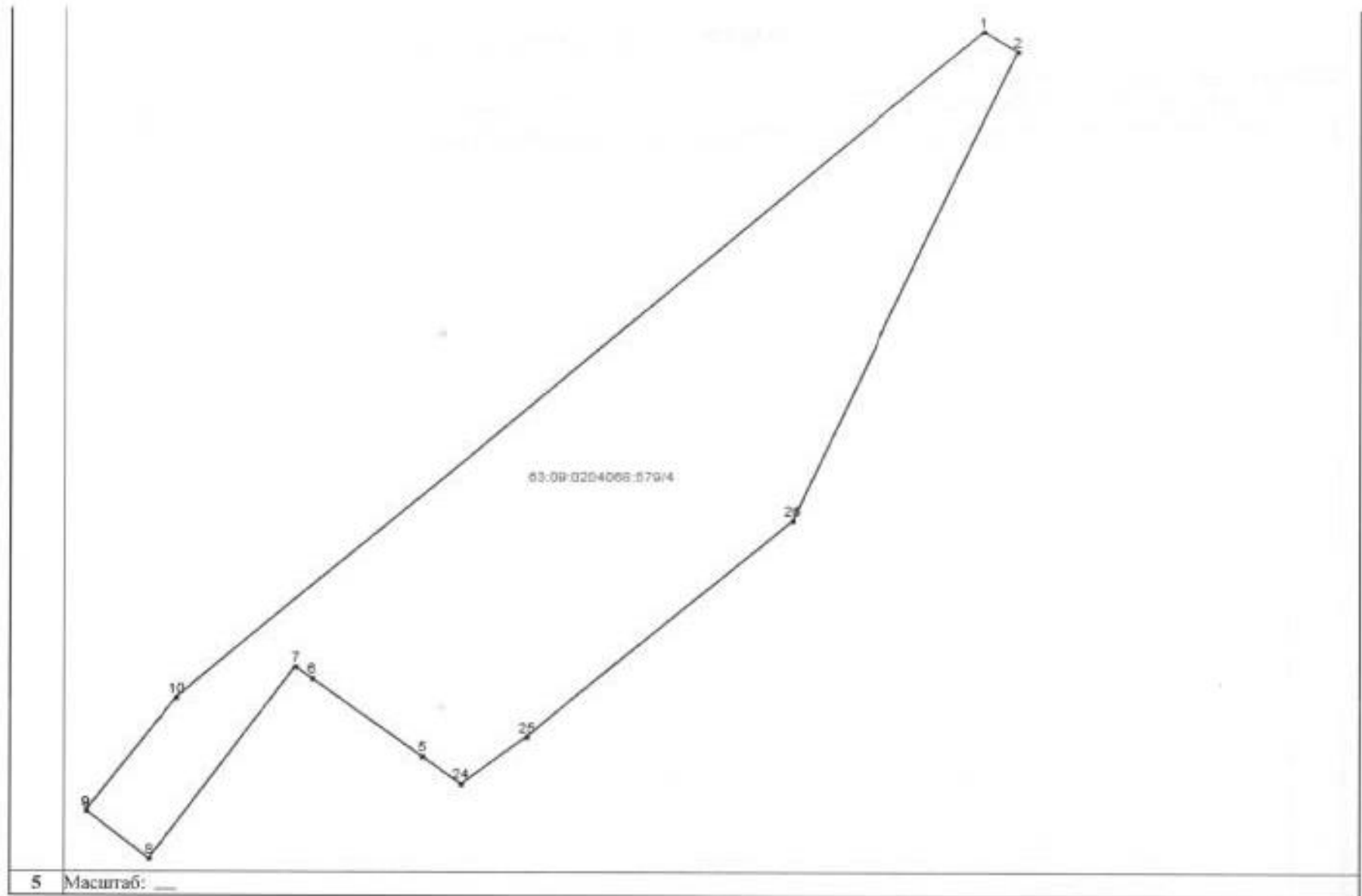
5 Масштаб: —

(подпись)

М.П.

(дата)

(подпись)



(ΜΕΤΡΗΣΕΙΣ ΑΠΟΚΕΝΤΡΩΤΗ)

Μ.Π.

(ΠΛΑΝΟ)

(ΟΜΟΜΟΡΦΟ ΦΩΤΟΓΡΑΦΟ)

КАДАСТРОВАЯ ВЫПИСКА О ЗЕМЕЛЬНОМ УЧАСТКЕ

"22" ноября 2016г. № 99/2016/9805787

1	Кадастровый номер:	63:09:0204068:579		2	Лист № 8	3	Всего листов: 8
Описание поворотных точек границ земельного участка							
Номер точки	Координаты		Описание закрепления на местности	Особые отметки (точность определения)			
	X	Y					
1	2	3	4	5			
1	17760.74	35543.7	—	—			
2	17758.97	35546.72	—	—			
3	17700.53	35518.53	—	—			
4	17685.3	35508	—	—			
5	17695.79	35493.14	—	—			
6	17702.68	35483.38	—	—			
7	17703.74	35481.89	—	—			
8	17686.62	35468.72	—	—			
9	17690.9	35463.16	—	—			
10	17700.96	35471.15	—	—			
11	17757.25	35539.47	—	—			
12	17686.09	35508.54	—	—			
13	17686.37	35506.49	—	—			
14	17754.45	35536.07	—	—			
15	17700.35	35470.66	—	—			
16	17696.89	35476.63	—	—			
17	17688.9	35470.48	—	—			
18	17692.43	35464.38	—	—			
19	17687.18	35467.99	—	—			
20	17698.18	35477.4	—	—			
21	17698.67	35477.99	—	—			
22	17702.89	35483.08	—	—			
23	17753.47	35544.07	—	—			
24	17693.33	35496.63	—	—			
25	17697.54	35502.6	—	—			
26	17716.88	35526.42	—	—			

(подпись)

М.П.

(подпись)

(подпись)