



АДМИНИСТРАЦИЯ ГОРОДСКОГО ОКРУГА ТОЛЬЯТТИ

ПОСТАНОВЛЕНИЕ

20.08.2019 № 2253-П/1

г. Тольятти, Самарской области



Об установлении
публичного сервитута в отношении
земельного участка с кадастровым
номером 63:09:0301162:509, с местоположением:
Самарская область, г. Тольятти, ул. Жилина, 28а

Рассмотрев ходатайство ООО «СВГК» об установлении публичного сервитута для размещения (эксплуатации) объекта системы газоснабжения (неотъемлемой технологической части линейного объекта (газопровода) – газорегуляторного пункта шкафного), необходимого для организации газоснабжения населения и имеющего наименование: ШГРП-510, кв. 62, Центральный район, г. Тольятти, общая площадь – 2,0 кв.м» в отношении земельного участка с кадастровым номером 63:09:0301162:509. расположенного по адресу: Самарская обл., г. Тольятти, Центральный район, ул. Жилина, 28а, находящегося в собственности ПАО «Т Плюс», на основании ст. 23 Земельного кодекса РФ, в соответствии с Уставом городского округа Тольятти, администрация городского округа Тольятти **ПОСТАНОВЛЯЕТ:**

1. Установить публичный сервитут сроком на 30 (лет) на часть земельного участка, площадью 55 кв.м., с кадастровым номером 63:09:0301162:509, с местоположением: Самарская обл., г. Тольятти,

Центральный район, ул. Жилина, 28а, в границах, указанных в схеме расположения границ публичного сервитута, для размещения (эксплуатации) объекта системы газоснабжения (Приложение).

2. Департаменту по управлению муниципальным имуществом администрации (Сорокина И.О.):

2.1. Направить постановление правообладателю земельного участка, обладателю публичного сервитута, в орган, осуществляющий регистрацию прав на недвижимое имущество.

2.2. Зарегистрировать публичный сервитут в соответствии с действующим законодательством РФ в органе, осуществляющем государственную регистрацию прав на недвижимое имущество и сделок с ним.

3. Организационному управлению администрации городского округа Тольятти (Власов В.А.) в течение 5 (пяти) рабочих дней опубликовать настоящее постановление в средствах массовой информации и разместить в сети «Интернет» на официальном портале администрации г.о. Тольятти.

4. ООО «СВГК» привести земельный участок в состояние, пригодное для использования в соответствии с видом разрешенного использования.

5. Контроль за исполнением настоящего постановления возложить на заместителя главы городского округа Захарова О.В.

Глава городского округа



С.А. Анташев

С.А. Анташев

ОПИСАНИЕ МЕСТОПОЛОЖЕНИЯ ГРАНИЦ

**"ШГРП-510, кв. 62, Центральный район, г. Тольятти,
общая площадь – 2,0 кв.м"**

(наименование объекта, местоположение границ которого описано (далее - объект))

Раздел 1

Сведения об объекте

№ п/п	Характеристики объекта	Описание характеристик
1	2	3
1.	Местоположение объекта	Самарская область, город Тольятти
2.	Площадь объекта +/- величина погрешности определения площади (P +/- Дельта P)	55 +/- 3 м ²
3.	Иные характеристики объекта	Публичный сервитут в целях эксплуатации объекта системы газоснабжения (неотъемлемой технологической части линейного объекта (газопровода) – шкафного газорегуляторного пункта), имеющего наименование: ШГРП-510, кв. 62, Центральный район, г. Тольятти, общая площадь – 2 кв.м

Раздел 2

Сведения о местоположении границ объекта

1. Система координат МСК63

2. Сведения о характерных точках границ объекта

Обозначение характерных точек границ	Координаты, м		Метод определения координат характерной точки	Средняя квадратическая погрешность положения характерной точки (Mt), м	Описание обозначения точки на местности (при наличии)
	X	Y			
1	2	3	4	5	6
-	-	-	-	-	

3. Сведения о характерных точках части (частей) границы объекта

Обозначение характерных точек части границы	Координаты, м		Метод определения координат характерной точки	Средняя квадратическая погрешность положения характерной точки (Mt), м	Описание обозначения точки на местности (при наличии)
	X	Y			
1	2	3	4	5	6
Часть 1					
1	421749.84	1325301.10	Геодезический метод	0.1	-
2	421751.93	1325311.22	Геодезический метод	0.1	-
3	421746.72	1325312.44	Геодезический метод	0.1	-
4	421744.70	1325302.17	Геодезический метод	0.1	-
1	421749.84	1325301.10	Геодезический метод	0.1	-

Раздел 3

Сведения о местоположении измененных (уточненных) границ объекта

1. Система координат -

2. Сведения о характерных точках границ объекта

Обозначение характерных точек границ	Существующие координаты, м		Измененные (уточненные) координаты, м		Метод определения координат характерной точки	Средняя квадратическая погрешность положения характерной точки (Mt), м	Описание обозначения точки на местности (при наличии)
	X	Y	X	Y			
1	2	3	4	5	6	7	8
-	-	-	-	-	-	-	






3. Сведения о характерных точках части (частей) границы объекта

Схема расположения границ публичного сервитута



63:09:0301162:509

Используемые условные знаки и обозначения:

-  Характерная точка границ публичного сервитута
-  Надпись номеров характерных точек границ публичного сервитута
-  Граница публичного сервитута
-  Граница охранной зоны
-  Инженерное сооружение, для размещения которого испрашивается публичный сервитут

Масштаб 1:300

Подпись

Дан Денисов
М.П.



Дата 11 " август 2009 г.

